

LIETUVOS RESPUBLIKA

HIDRO



SFERA



TECHNINIS PROJEKTAS

Laida A

STATYTOJAS

**AB KLAIPĖDOS VALSTYBINIO JŪRŲ UOSTO
DIREKCIJA**

PROJEKTO PAVADINIMAS

**KLAIPĖDOS VALSTYBINIO JŪRŲ UOSTO
KRANTINIŲ NR. 77, 78, NEMUNO G. 8,
KLAIPĖDA, KAPITALINIO REMONTO
PROJEKTAS**

STATINIO ADRESAS

NEMUNO G. 8, KLAIPĖDA

STATYBOS RŪŠIS

KAPITALINIS REMONTAS

BYLA

1

PROJEKTO NR.

545-18-TP-14

KLAIPĖDA 2024

HIDRO



SFERA

**NAUDOJIMO
PASKIRTIS**

Inžineriniai statiniai. Susisieikimo komunikacijos

**STATINIŲ
GRUPĖS**

Vandens uosto statiniai

KATEGORIJA

Ypatingas

**PROJEKTO
DALIS:**

Bendroji

ETAPAS:

Techninis projektas. Laida A

**PROJEKTO
DALIES NR.**




545-18-TP-BD-14

Pareigos	Kvalifikacinio atestato Nr.	Vardas, pavardė	Parašas
Direktorius		Nerijus Mikaločius	
Projekto vadovas	Nr. 8168	Rauf Zabolonkov	

KLAIPĖDA 2024




TURINYS

Eil. Nr., brėž. šifras	Pavadinimas	Lapų skaičius	Puslapių Nr.
545-18-TP-BD-14	Turinys	1	3
	TEKSTINĖ DALIS		
545-18-TP-BD-14-AR	Aiškinamasis raštas	34	4-37
	PRIDEDAMI PRIEDAI		
2024-03-07 Nr. T-20	Projektavimo užduotis (Laida A)	9	38-46
T-139	Projektavimo užduotis (Laida 0)	4	47-50
	Nekilnojamų daiktų kadastro duomenų bylos	22	51-72
	Nekilnojamojo turto registro centrinio duomenų banko išrašas	63	73-135
Nr. 2R(1.12.)-210	AB “Smiltynės perkėla” sąlygos	2	136-137
V4-21	Techninės tarybos posėdžio protokolai	8	138-145
	Priešgaisrinės apsaugos ir gelbėjimo departamento pritarimas	1	146
	Lietuvos kariuomenės pritarimas	1	147
	Krantinės naudotojo pritarimas	1	148
	Statytojo pritarimas	3	149-151
	Statytojo ir krantinės naudotojo pritarimas projekto A laidai (techninės tarybos protokolas)	5	152-156
	Kvalifikacijos atestatai	6	157-162
	Įsakymas dėl PV ir PDV paskyrimo	1	163
	Projektui parengti naudotos programinės įrangos sąrašas	1	164
	Projekto ekspertizės aktas	2	165-166
	Topografinis planas	3	167-169
	PRIDEDAMI BRĖŽINIAI		
545-18-TP-BD-14-1	Situacijos planas	1	170
545-18-TP-BD-14-2	Ardymo darbų planas, pjūviai	1	171
545-18-TP-BD-14-3	Projektuojamų krantinių planas, pjūviai	1	172
545-18-TP-BD-14-4	Fasadai	1	173
545-18-TP-BD-14-5	Polių pagrindo planas	1	174
545-18-TP-BD-14-6	Suvestinis inžinerinių tinklų planas	1	175

Laida	Data	Keitimų pavadinimas (priežastis)							
A	2024	Projektavimo užduotis 2024-03-07 Nr. T-20							
Atestato Nr.	  				Komplekso pavadinimas: Klaipėdos valstybinio jūrų uosto krantinių Nr. 77, 78, Nemuno g. 8, Klaipėda, kapitalinio remonto projektas. Techninis projektas				
0385									
8168	PV	R. Zabolonkov		2024	Brėžinio pavadinimas: TURINYS			Laida	
14695	PDV	R. Zabolonkov		2024				A	
	Inž. konstr.	N. Mikaločius		2024					
Stadija	Užsakovas:				Sutartinis žymuo: 545-18-TP-BD-14			Lapas	Lapų
TP	AB KVJUD							1	1

BENDROSIOS DALIES AIŠKINAMOJO RAŠTO TURINYS

1. Projekto sudėties žiniaraštis.....	2
2. Bendrieji statinio rodikliai	3
3. Bendras aiškinamasis raštas.....	4
3.1. Projekto rengimo pagrindas	4
3.2. Projektuojamo statinio pavadinimas, duomenys.....	7
3.3. Projektuojamo statinio statybos vieta	7
3.4. Esamos būklės įvertinimas.....	16
3.5. Projektuojamų statinių sąrašas	17
3.6. Konstrukciniai sprendiniai	18
3.8. Susisieikimo komunikacijos.....	19
3.9. Statybos darbų poveikis aplinkai, gyventojams, kaimyninėms teritorijoms.....	19
3.10. Saugomos teritorijos reikalavimai	20
3.11. Apsauginės priemonės nuo smurto ir vandalizmo	21
3.12. Statinių pritaikymas neįgaliesiems.....	21
4. Bendroji techninė specifikacija.....	22
4.1. Projekto sprendinių įgyvendinimo sąlygos	22
4.2. Nurodymai ir reikalavimai projekto ir statybos dokumentų parengimui	23
4.3. Projekto tvirtinimo tvarka	24
4.4. Privalomieji dokumentai statybos darbams pradėti	25
4.5. Privalomieji statybos darbų dokumentai	25
4.6. Darbų vykdymo organizavimas.....	26
4.7. Darbų vykdymas.....	26
4.8. Medžiagų kokybės reikalavimai.....	27
4.9. Techniniai reikalavimai gaminiam	27
4.10. Statybinė įranga.....	29
4.11. Darbų vykdymas ir perdavimas priėmimui	29
4.12. Išbandymai ir bandiniai	29
4.13. Statinio statybos priežiūra	29
4.14. Gaisrinė sauga	33
4.15. Darbų užbaigimas.....	33

Laida	Data	Keitimų pavadinimas (priežastis)				
A	2024	Projektavimo užduotis 2024-03-07 Nr. T-20				
Atestato Nr.	<div></div>				Komplekso pavadinimas: Klaipėdos valstybinio jūrų uosto krantinių Nr. 77, 78, Nemuno g. 8, Klaipėda, kapitalinio remonto projektas. Techninis projektas	
8168	PV	R. Zabolonkov		2024	Brėžinio pavadinimas: AIŠKINAMASIS RAŠTAS	Laida
14695	PDV	R. Zabolonkov		2024		A
	Inž. Konst.	N. Mikaločius		2024		
Stadija	Užsakovas:				Sutartinis žymuo:	Lapas
TP	AB KVJUD				545-18-TP-BD-14-AR	Lapų
					1	34

1. Projekto sudėties žiniaraštis

<i>Eilės Nr.</i>	<i>Dokumento žymuo</i>	<i>Pavadinimas</i>	<i>Pastabos</i>
1.	545-18-TP-BD-14	Bendroji dalis (A laida)	Byla 1
2.	545-18-TP-SK-14	Konstrukcijų dalis (A laida)	Byla 2
3.	545-18-TP-SO-14	Pasirengimo statybai ir statybos darbų organizavimo dalis (A laida)	Byla 3
4.	545-18-TP-KS-14	Statybos skaičiuojamosios kainos nustatymo dalis (A laida)	Byla 4
5.	545-18-TP-E-14	Elektrotechninė dalis (A laida)	Byla 5

Laida	Data	Keitimų pavadinimas (priežastis)		
A	2024	Projektavimo užduotis 2024-03-07 Nr. T-20		
545-18-TP-BD-14-AR		Lapas	Lapų	Laida
		2	34	A

2. Bendrieji statinio rodikliai

Pavadinimas	Mato vienetas	Kiekis	Pastabos
I. SKLYPAS			
1.1. Sklypo plotas (unikalus Nr. 4400-5989-7358)	ha	1073,7495	Iš RC duomenų banko išrašo
1.2. Tvarkomo uosto sklypo dalies plotas	m ²	640	
III. SUSISIEKIMO KOMUNIKACIJOS			
3.1. Vandens uostų statiniai			
3.1.1. Krantinė Nr. 77 (unikalus Nr. 2100-1122-3011):			Iš RC duomenų banko išrašo
- Krantinės kadastrinis ilgis	m	64,11	
- Faktinis krantinės ilgis po kapitalinio remonto*	m	63,04	
- Krantinės kadastrinis plotis	m	5,15	
- Faktinis krantinės plotis po kapitalinio remonto	m	5,35	
- Projektinė dugno altitudė:			
- - 18,00 m ilgio ruože (pirso šaknyje);	m	-5,84	
- - 46,11 m ilgio ruože (likusioje dalyje)	m	-7,00	
3.1.2. Krantinė Nr. 78 (unikalus Nr. 2100-1122-3033):			Iš RC duomenų banko išrašo
- Krantinės kadastrinis ilgis	m	64,23	
- Faktinis krantinės ilgis po kapitalinio remonto*	m	63,23	
- Krantinės kadastrinis plotis	m	5,15	
- Faktinis krantinės plotis po kapitalinio remonto	m	5,35	
- Projektinė dugno altitudė:			
- - 18,00 m ilgio ruože (pirso šaknyje);	m	-5,84	
- - 46,11 m ilgio ruože (likusioje dalyje)	m	-7,00	
3.2. Pasekmių klasė		CC2	

Pastaba:

* pažymėti ilgiai pasikeitė dėl kitų projektu įrengtų rampų, dėl kurių krantinių Nr. 76 ir 79 kordono linija pasislinko į akvatoriją, taip sutrumpindama krantinių Nr. 77 ir 78 ilgius.

Projekto vadovas

Rauf Zabolonkov

Laida	Data	Keitimų pavadinimas (priežastis)		
A	2024	Projektavimo užduotis 2024-03-07 Nr. T-20		
545-18-TP-BD-14-AR		Lapas	Lapų	Laida
		3	34	A

3. Bendras aiškinamasis raštas

3.1. Projekto rengimo pagrindas

Privalomieji dokumentai:

Klaipėdos Valstybinio Jūrų Uosto krantinių Nr. 77 ir Nr. 78 kapitalinio remonto projekto A laida parengta vadovaujantis:

- AB KVVJUD patvirtinta statinio projektavimo užduotimi;
- Projektavimo darbų rangos sutartimni;
- Statinio kadastrinių matavimų ir teisinės registracijos nekilnojamojo turto registre dokumentais;
- Žemės sklypo teisinės registracijos nekilnojamojo turto registre dokumentais;
- 1996 m. gegužės 16 d. Klaipėdos valstybinio jūrų uosto įstatymu Nr. I-1340 (su vėlesniais pakeitimais);
- 1996 m. kovo 19 d. Statybos įstatymu Nr. I-1240 (su vėlesniais pakeitimais)
- STR 1.01.03:2017 (Statinių klasifikavimas);
- STR 1.01.05:2016 (Normatyviniai statybos techniniai dokumentai);
- STR 1.03.01:2016 (Statybiniai tyrimai. Statinio avarija);
- STR 1.04.04:2017 (Statinio projektavimas. Projekto ekspertizė);
- Rekomendacijos EAU 2020 (Recommendations of the Committee for waterfront Structures Harbours and Waterways EAU 2020).
- Kitais galiojančiais statybos techniniais reglamentais bei normatyviniais dokumentais.

Atlikti tyrimai:

- Topografinė nuotrauka (2024 m. UAB „Vakarų inžinerija“)
- Krantinių Nr. 77 ir Nr. 78 spec. apžiūros (2015 m. UAB „Vakarų regiono statybų konsultacinis biuras)

Laida	Data	Keitimų pavadinimas (priežastis)		
A	2024	Projektavimo užduotis 2024-03-07 Nr. T-20		
545-18-TP-BD-14-AR		Lapas	Lapų	Laida
		4	34	A

Pagrindiniai normatyviniai projekto rengimo dokumentai

LR Įstatymai:

- LR statybos įstatymas;
- LR Saugojamų teritorijų įstatymas;
- LR aplinkos apsaugos įstatymas;
- LR žemės įstatymas;
- LR Teritorijų planavimo įstatymas.

Organizaciniai tvarkomieji statybos techniniai reglamentai:

- STR 1.01.04:2015. Statybos produktų, neturinčių darniųjų techninių specifikacijų, eksploatacinių savybių pastovumo vertinimas, tikrinimas ir deklaravimas. Bandymų laboratorijų ir sertifikavimo įstaigų paskyrimas. Nacionaliniai techniniai įvertinimai ir techninio vertinimo įstaigų paskyrimas ir paskelbimas;
- STR 1.01.02:2016 Normatyviniai statybos techniniai dokumentai;
- STR 1.01.03:2017 Statinių klasifikavimas;
- STR 1.01.08:2002 Statinio statybos rūšis;
- STR 1.03.01:2016 Statybiniai tyrimai. Statinio avarija;
- STR 2.05.21:2016 Geotechninis projektavimas. Bendrieji reikalavimai;
- STR 1.06.01:2016 Statybos darbai. Statinio statybos priežiūra;
- STR 1.05.01:2017 Statybą leidžiantys dokumentai. Statybos užbaigimas. Statybos sustabdymas. Savavališkos statybos padarinių šalinimas. Statybos pagal neteisėtai išduotą statybą leidžiantį dokumentą padarinių šalinimas.

Projektavimo techninių reikalavimų statybos techniniai reglamentai:

- STR 1.04.04:2017 Statinio projektavimas. Projekto ekspertizė
- STR 2.01.01(1):2005 Esminis statinio reikalavimas. Mechaninis atsparumas ir pastovumas;
- STR 2.01.01(2):1999 Esminiai statinio reikalavimai. Gaisrinė sauga;
- STR 2.01.01(3):1999 Esminiai statinio reikalavimai. Higiena, sveikata, aplinkos apsauga;
- STR 2.01.01(4):2008 Esminiai statinio reikalavimai. Naudojimo sauga;
- STR 2.01.01(5):2008 Esminis statinio reikalavimas. Apsauga nuo triukšmo;
- STR 2.01.01(6):2008 Esminis statinio reikalavimas. Energijos taupymas ir šilumos išsaugojimas;
- STR 2.02.06: 2004 Hidrotechniniai statiniai. Pagrindinės nuostatos;
- STR 2.05.03:2003 Statybinių konstrukcijų projektavimo pagrindai;
- STR 2.05.04:2003 Poveikiai ir apkrovos;

Laida	Data	Keitimų pavadinimas (priežastis)		
A	2024	Projektavimo užduotis 2024-03-07 Nr. T-20		
545-18-TP-BD-14-AR		Lapas	Lapų	Laida
		5	34	A

- STR 2.05.05:2005 Betoninių ir gelžbetoninių konstrukcijų projektavimas;
- STR 2.05.14:2005 Hidrotechnikos statinių pagrindų ir pamatų projektavimas;
- STR 2.05.15:2004 Hidrotechninių statinių poveikiai ir apkrovos;
- JUTR „Jūrų uostų ir laivininkystės statinių projektavimas“;
- LST EN 1991-1-1:2004/AC:2009 en Eurokodas 1. Poveikiai konstrukcijoms. 1-1 dalis. Bendrieji poveikiai. Tankiai, savasis svoris, pastatų naudojimo apkrovos;
- LST EN 1991-1-2:2004/AC:2009 en Eurokodas 1. Poveikiai konstrukcijoms. 1-2 dalis. Bendrieji poveikiai. Gaisro poveikiai konstrukcijoms;
- LST EN 1991-1-3:2004/AC:2009 en Eurokodas 1. Poveikiai konstrukcijoms. 1-3 dalis. Bendrieji poveikiai. Sniego apkrovos;
- LST EN 1991-1-5:2004/AC:2009 en Eurokodas 1. Poveikiai konstrukcijoms. 1-5 dalis. Bendrieji poveikiai. Temperatūriniai poveikiai;
- LST EN 1993-1-2:2005/AC:2009 en Eurokodas 3. Plieninių konstrukcijų projektavimas. 1-2 dalis. Bendrosios taisyklės. Konstrukcijų elgsenos ugnyje skaičiavimas;
- LST EN 1993-1-5:2007/AC:2009 en Eurokodas 3. Plieninių konstrukcijų projektavimas. 1-5 dalis. Lakštinių konstrukcijų elementai;
- LST EN 1993-1-9:2005/AC:2009 en Eurokodas 3. Plieninių konstrukcijų projektavimas. 1-9 dalis. Nuovargis;
- LST EN 1993-1-10:2005/AC:2009 en Eurokodas 3. Plieninių konstrukcijų projektavimas. 1-10 dalis. Medžiagų tūsumas ir jų savybės išilgai storio;
- LST EN 1997-1:2005/NA:2012. Eurokodas 7. 1 dalis. Geotechninis projektavimas. Pagrindinės taisyklės;
- PIANC 2012 (Permanent International Navigation Congress);
- EAU 2012 Komiteto rekomendacijos uostams, vandens keliams ir vandenyje esantiems statiniams.

Lietuvos Respublikos statybos normos, taisyklės:

- RSN 156-94 Statybinė klimatologija;
- Bendrosios gaisrinės saugos taisyklės;
- DT 5-00. Saugos ir sveikatos taisyklės statyboje;
- Kėlimo kranų naudojimo taisyklėmis (2010 m. rugsėjo 17 d. įsakymas Nr. A1-425);
- Atliekų tvarkymo taisyklės;
- Lietuvos higienos norma HN 33:2011 „Triukšmo ribiniai dydžiai gyvenamuosiuose ir visuomeninės paskirties pastatuose bei jų aplinkoje“;
- Klaipėdos VJU hidrotechninių statinių eksploatavimo taisyklės.

Laida	Data	Keitimų pavadinimas (priežastis)		
A	2024	Projektavimo užduotis 2024-03-07 Nr. T-20		
545-18-TP-BD-14-AR		Lapas	Lapų	Laida
		6	34	A

3.2. Projektuojamo statinio pavadinimas, duomenys

<i>Statinio pavadinimas:</i>	Klaipėdos valstybinio jūrų uosto krantinių Nr. 77, 78, Nemuno g. 8, Klaipėda, kapitalinio remonto projektas.
<i>Statinio vieta:</i>	AB Smiltynės perkėla nuomojama teritorija, Nemuno g. 8, Klaipėda.
<i>Statybos rūšis:</i>	Kapitalinis remontas.
<i>Statinio paskirtis:</i>	Vandens uostų.
<i>Statinio kategorija:</i>	Ypatingas statinys.
<i>Statytojas:</i>	AB Klaipėdos valstybinio jūrų uosto direkcija. Įmonės kodas 132090925. Adresas – J. Janonio g. 24, LT-92251 Klaipėda. Tel. 846 499 799.
<i>Projektuotojas:</i>	UAB „Hidrosfera“. Įmonės kodas 114070031. Adresas – Liepojos g. 182, LT-92330 Klaipėda. Tel. 846 482 099.
<i>Projektavimo etapai:</i>	Techninio projekto koregavimas. Projekto sudėtis atitinka STR 1.04.04:2017 „Statinio projektavimas. Projekto ekspertizė“ reikalavimus

Klaipėdos valstybinio jūrų uosto krantinių Nr. 77, 78, Nemuno g. 8, Klaipėda, kapitalinio remonto techninio projekto A laida paruošta dėl rampų keltų švartavimui konstrukcijos pokyčio lyginant su rampų konstrukcijomis projekto 0 laidoje ir keltų švartavimo specifikos pasikeitimo. Dėl to keičiasi atmušų ir švartavimo stulpų išdėstymas, atmušų konstrukcija. Užsakovui iš naujo įvertinus konstrukcinius poreikius, keičiasi krantinių fasadų apdaila. Projekto 0 laidai buvo gautas statybą leidžiantis dokumentas Nr. LSKR-31-190128-00003. Projekto A laidai naujo leidimo kapitalinio remonto darbams neprivaloma, kadangi nesikeičia esminiai projekto 0 laidos sprendiniai.

3.3. Projektuojamo statinio statybos vieta

Projektuojamo statinio vieta – centrinė Klaipėdos valstybinio jūrų uosto dalis, AB „Smiltynės perkėla“ nuomojamoje teritorijoje adresu Nemuno g. 8.

Projektuojamo sklypo apibūdinimas

Krantinės Nr. 77-78 nuosavybės teise priklauso Lietuvos Respublikai, turto patikėjimo teise – AB Klaipėdos valstybinio jūrų uosto direkcijai (žr. nekilnojamo turto registro centrinio duomenų banko išrašą prieduose).

Krantinės Nr. 77 (unikalus Nr. 2100-1122-3011) ilgis 64,11 m, plotis 5,15 m, projektinis gylis kintamas – -5,84 - -7,00 m. Remontuojamoje krantinėje yra elektros laivams kolonėlė, įrengta danga (aikštelė unikalus Nr. 2100-1122-3022.) – plotas 249,26 m². Statinių ir želdinių rekonstruojamoje krantinėje nėra. Krantinės konstrukcija – inkaruotas bolverkas iš Larsen IV plieninio ilaido su gelžbetoniniu antstatu.

Krantinės Nr. 78 (unikalus Nr. 2100-1122-3033) bendras ilgis 64,23 m, plotis 5,15 m, projektinis gylis kintamas – -5,84 - -7,00 m. Remontuojamoje krantinėje yra vandens tiekimo kolonėlė, įrengta danga (aikštelė unikalus Nr. 2100-1122-3044) - plotas 245,90 m². Statinių ir

Laida	Data	Keitimų pavadinimas (priežastis)		
A	2024	Projektavimo užduotis 2024-03-07 Nr. T-20		
545-18-TP-BD-14-AR		Lapas	Lapų	Laida
		7	34	A

želdinių rekonstruojamoje krantinėje nėra. Krantinės konstrukcija – inkaruotas bolverkas iš Larsen IV plieninio ilaido su gelžbetoniniu antstatu

Hidrometereologinės sąlygos

Gamtinės sąlygos

Tyrimų sklypas yra Klaipėdos miesto centrinėje dalyje, Nemuno g. 8, Klaipėdos valstybinio jūrų uosto krantinės Nr. 77 ir 78 (eksploatuoja AB „Smiltynės perkėla“). Geomorfologiniu požiūriu tyrimų teritorija priklauso Baltijos jūros duburio geomorfologinėje srityje esančiam Kuršių marių duburio rajono Drevernos jūrinės lygumos mikrorajonui. Krantinių paviršius lygus, absoliutiniai aukščiai tyrimų vietose siekia 1.9 – 2,0m. Vandens lygis Kuršių mariose buvo 0,0 – 0,1m abs.a.

Tyrimų plotas yra viename reljefo genetiniame tipe. Jame pastebimi žymūs technogeniniai reljefo pokyčiai: krantinės suformuotos dirbtiniu būdu, t.y. užpilant Kuršių marias smėlingo žvyro ir žvyringo smėlio mišiniu). Žemės paviršiaus nuolydis neviršija 10°. Sklype ties krantinių sandūra vizualiai matoma neigiama forma, atsiradusi dėl rupių gruntų sufozijos į akvatoriją. Nepastovių šlaitų ir eroduojamų krantų tyrimų plote nėra.

Klimatas (pagal LHMT duomenis). Sklypas yra vidutinių platumų klimato zonoje ir priklauso Atlanto kontinentinės miškų srities pietvakarinio posričio Pajūrio rajono Pajūrio žemumos parajoniui. Vidutinė metinė oro temperatūra 7,4°C. Absoliutus temperatūros minimumas -32,3°C, maksimumas 35,8°C. Kritulių kiekis per metus apie 800mm. Laikotarpio su sniego danga trukmė 65 – 70 dienų. Saulės spindėjimo trukmė apie 1950val. Svarbiausi procesai, sąlygojantys tarprajoninius klimato skirtumus yra jūrinio oro pernaša į žemyną, pakrantės brizinė cirkuliacija ir aukštas gruntinių vandenų lygis bei pelkėti dirvožemiai.

Norminis sezoninio įšalo gylis smėlingam gruntui iki 1,2m, molingam - iki 1,5m.

Hidrogeologinės sąlygos

Šiaurinėje Klaipėdos sąsiaurio dalyje kiekvieną žiemą stebime dreifuojantį ledą. Ši sąsiaurio dalis retai kada susidaro ištisinė ledo danga. Klaipėdos hidrometeorologijos duomenimis, sąsiauryje vidutiniškai stebime ledo reiškinius 54 dienas per metus. Minimali šių reiškinių trukmė 4 paros, maksimali – 94 paros.

Pagrindinės priežastys, dėl ko kinta vandens lygis Klaipėdos sąsiauryje (Kuršių mariose) yra upių nuotėkis, Baltijos jūros vandens lygis ir patvankos – nuotvankos reiškiniai, priklausančios nuo atmosferinio slėgio. Maksimalūs vandens lygiai Klaipėdos sąsiauryje susidaro pučiant vakarų kryptį vėjams ir sukėlus vandens patvanką šiaurinėje Kuršių marių dalyje.

Vandens lygio svyravimus galima suskirstyti į ilgalaikius, sezoninius ir trumpalaikius. Ilgalaikiai vandens lygio Baltijos jūroje pokyčiai yra nulemti vertikalių žemės plutos judesių, eustatinio vandens lygio kilimo ir Baltijos jūros vandens balanso. Per XX a vidutinis vandens lygis Klaipėdos sąsiauryje pakilo apie 13,5 cm. Vidutinis vandens lygio kilimas nuo 1961 m. buvo apie 3 mm per metus. Pats intensyviausias vandens lygio kilimas buvo XX a. pabaigoje (Dailidienė, Tilickis, Stankevičius, 2004).

Laida	Data	Keitimų pavadinimas (priežastis)		
A	2024	Projektavimo užduotis 2024-03-07 Nr. T-20		
545-18-TP-BD-14-AR		Lapas	Lapų	Laida
		8	34	A

Kinta ne tik vidutinis metinis vandens lygis, bet ir vandens lygio metinis pasiskirstymas 1983 – 2004 m. vidutinis sausio – kovo mėnesių vandens lygis buvo 20 cm aukštesnis nei 1961 – 1982 m. laikotarpiu. Patys didžiausi yra trumpalaikiai vandens lygio pokyčiai. Jie dažniausiai vyksta audrų metu dėl vėjinės ir banginės patvankos. Aukščiausias vandens lygis Klaipėdos sąsiauryje - 186 cm buvo užfiksuotas 1967 m. spalio 17 d. Uraganų Anatolijus (1999.12.04) ir Ervinas (2005.01.09) metu aukščiausias vandens lygis siekė atitinkamai 165 ir 154 cm. Per visą XX a. laikotarpį maksimalus metinis vandens lygis būdavo aukštesnis už 50 cm.

Didžiausio ir mažiausio momentinio vandens lygio tikimybė Klaipėdos sąsiauryje.

Tikimybė %	99	50	20	10	5	2	1
Pasikartojimas 1 kartą per n metų	1	2	5	10	20	50	100
Didžiausias lygis, cm	45	85	110	124	143	162	180
Mažiausias lygis, cm	-50	-68	-77	-83	-89	-97	-103

Didžiausi vandens pakilimai būna trumpalaikiai (1-3 val.), o mažiausi trunka ilgiau (>10 val.). Staigius ir pavojingus vandens lygio svyravimus sukelia patvankos ir nuoslūgio procesai. Patvankas sukelia stiprūs pietvakarių, vakarų ir šiaurės vakarų vėjai, o nuoslūgius – priešingu krypčių vėjai.

Srovės. Srovių pobūdį Klaipėdos kanale nulemia keli gamtiniai veiksniai — upių prietaka, lygių tarp marių ir jūros skirtumai, vandens apykaita su jūra per sąsiaurį ir vėjas. Upių prietaka į Kuršių marias yra itin svarbus veiksnys, nuo kurio dydžio ir kaitos metų bėgyje daugiausiai priklauso vandens masės dinamika sąsiauryje. Per Kuršių marias į jūrą nuteka vidutiniškai 22,1 km³ gėlo vandens. Itin sausais metais prietakos dydis tesiekė 14,3 m³, o labai vandeningsais - 35,6 km³. Upių prietaka formuoja pastovią ištekančią į jūrą srovę, kurios vidutinis daugiamečio greitis 30-40 cm/s. Ištekančių srovių greitis ryškiai padidėja pavasario potvynio metu ir pasiekia 1,0-2,0 m/s. Vyraujančių ištekančių į jūrą srovių dinamiką labai pakeičia stiprių vėjų sukelti staigūs vandens lygių pasikeitimai. Tokių patvankų metu susidaro į Kuršių marias įtekančios srovės. Šios srovės formuojasi pučiant štorminių greičių V, ŠV, S krypčių vėjams.

Sąsiauryje stebimos ir dvisluoksnės srovės. Jos susidaro tada, kai Kuršių marių vandens lygis mažai skiriasi nuo Baltijos jūros ir keičiasi srovės kryptis Klaipėdos sąsiauryje. Tada paviršiniu sluoksniu į jūrą nuteka lengvesni gėli marių vandenys, o apatiniu - į Kuršių marias skverbiassi sūresni ir sunkesni jūros vandenys.

Įvairios krypties srovių pasikartojimas Klaipėdos sąsiauryje priklausomai nuo vėjo krypties pateikta 3.1. lentelėje.

3.1 lentelė Srovių krypčių pasikartojimas Klaipėdos sąsiauryje

Vėjo kryptis ir greitis m/s	Matavimų skaičius	Srovių dažnis, %		
		į jūrą	dvisluoksnės	į sąsiaurį
Pagal kryptį				
S	30	56,7	23,3	20,0
SR	57	50,9	36,8	12,3

Laida	Data	Keitimų pavadinimas (priežastis)		
A	2024	Projektavimo užduotis 2024-03-07 Nr. T-20		
545-18-TP-BD-14-AR		Lapas	Lapų	Laida
		9	34	A

R	74	70,3	29,7	0,0
PR	92	77,2	18,5	4,3
P	26	73,1	26,9	0,0
PV	81	73,3	24,7	2,0
V	47	68,1	14,9	17,0
SV	60	54,4	24,5	21,1
R-PV	273	73,5	24,9	1,6
V-SR	194	57,5	24,9	17,6
Pagal greitį				
0-5	323	65,9	28,5	5,6
6-10	110	62,7	18,5	19,1
11-5	34	64,7	5,9	29,4
Iš viso:	467	65,1	24,4	10,5

Bangavimas. Klaipėdos sąsiauryje tiesiogiai priklauso nuo vėjo režimo ir šiek tiek skiriasi nuo Baltijos jūros bangavimo. Tam įtakos turi Kuršių nerijos pusiasalis, apsaugantis nuo tiesioginės jūros bangavimo įtakos. Jūros bangavimas per uosto vartus veikia tik šiaurinę uosto akvatoriją palaipsniui silpnėdamas tolstant nuo jūros vartų.

Didžiausios bangos prie Klaipėdos uosto įplaukos kanalo formuojasi didelių audrų metu pučiant stipriems PV-V-SV kryptių vėjams. V bei VSV krypties bangos sklinda toliausiai į uosto akvatoriją. Bangų parametrai uosto akvatorijoje yra skaičiuojami arba modeliuojami panaudojant vėjo charakteristikų, batimetrijos ir bangų aukščio uosto prieigose duomenis.

Bangų dinamikai modeliuoti panaudojus bangų modelį MIKE-21 nustatyta, kad pro uosto vartus sklindančios, pavojingos 3-4 m aukščio bangos greitai gęsta, 200-250 m atstumu nuo vartų sumažėja iki 2,0-2,5 m, 300-350 m atstumu - iki 1-1,5 m, 1000 m atstumu - iki 0,6 m.

Klaipėdos sąsiauryje dažniausiai stebimos iki 0,5 m bangos

Trauklys

Klaipėdos sąsiauryje taip pat stebimi trumpo periodo lygio svyravimai, kuriuos sukelia trauklys (žemo dažnio ilgaperiodės bangos, kurios trūkčioja laivą). Paprastai traukliai susidaro štormų metu, kai į Klaipėdos sąsiaurio akvatoriją patenka iš Baltijos jūros bangos, sukeliančios vietinį lygio pakilimą. Kai kada tokios bangos pasiekia sąsiaurį dar prieš štormą arba net kai štormas praeina virš kito Baltijos jūros rajono. Lygio svyravimo periodas susidarant traukliui sudaro 0,5–3,0 min., o maksimalios amplitudės siekia 50 cm. Traukliai pavojingi dėl netikėto, staigaus susiformavimo ir dažnai uoste esantiems laivams sukuria avarines situacijas. Traukliai uoste stebimi vidutiniškai ~19 kartų per metus. Vidutinė trauklių trukmė 34–35 val., ilgiausia - 3 paros. Traukliai stebėti visame Klaipėdos uoste - uosto vartuose, sąsiaurio šiaurinėje dalyje, prie Danės upės žiočių, Smiltynėje, net Malkų įlankoje. Galingiausi traukliai susidaro 2–3 km atstumu nuo vartų prie AB „Klaipėdos jūrų krovinių kompanija (KLASCO)“ ir prie Smiltynės krantinių Kuršių nerijoje. Stipriausi ir pavojingiausi traukliai Klaipėdos uoste pasireiškia pučiant Š-ŠV kryptims vėjams, kai vandens lygio svyravimo amplitudė sąsiaurio akvatorijoje yra didesnė kaip 20 cm.

Laida	Data	Keitimų pavadinimas (priežastis)		
A	2024	Projektavimo užduotis 2024-03-07 Nr. T-20		
545-18-TP-BD-14-AR		Lapas	Lapų	Laida
		10	34	A

3.2 lentelė. Vidutinis vėjo greitis ir vyraujanti kryptis Klaipėdos jūrinėje stotyje (pagal automatinės stoties E duomenis).

	Greitis (m/s)	Vyraujantis vėjas
Sausis	5,7	PR
Vasaris	5,1	PR
Kovas	4,9	PR
Balandis	4,4	PV-ŠV
Gegužė	4	ŠV-Š
Birželis	4	V-ŠV
Liepa	4,5	V-ŠV
Rugpjūtis	4,3	V
Rugsėjis	5,1	V
Spalis	5,5	V-PV
Lapkritis	6,1	PR-V
Gruodis	5,9	
Metinis vėjo greičio vidurkis	5	PR-V

3.3 lentelė. Įvairių vėjo greičių pasikartojimas %.

Mėnesiai	Greitis (m/s)											
	0-1	2-3	4-5	6-7	8-9	10-11	12-13	14-15	16-17	18-20	21-24	>25
Sausis	10,1	17,3	15,5	24,2	15,1	6,8	6,3	2,7	1,4	0,6		
Vasaris	13,6	23,6	23,1	24,9	9,1	2,1	1,6	0,8	0,8	0,4		
Kovas	16,4	27,9	23,7	21,1	6,6	2,7	1,1	0,3	0,1	0,1		
Balandis	17,1	32,8	23,2	17,8	6,2	2,4	0,3	0,2				
Gegužė	18,5	33	24,2	17,5	3,7	2	0,4	0,6	0,1			
Birželis	20,1	32,3	25,3	16,6	3,4	1,3	0,6	0,3	0,1	0,04		
Liepa	16,9	27,4	25,4	21,9	5,2	2,6	0,6					
Rugpjūtis	20,5	26,1	22,6	19,2	8	2	1,3	0,3				
Rugsėjis	15,6	24,7	15	23	12	6,1	2,3	1	0,3	0,04		
Spalis	11,1	20,3	19,5	22,3	14,1	7,5	3,5	1,1	0,4	0,2	0,04	
Lapkritis	9,6	20,4	22	23,5	13,5	5,7	2,6	1,5	0,7	0,4	0,2	0,1
Gruodis	11	20,7	18,6	23,4	14,2	6	3,7	1,7	0,5	0,2	0,04	0,04
Metinis vidurkis	15,1	25,5	21,5	21,3	9,2	3,9	2	0,9	0,4	0,2	0,02	0,01

3.4 lentelė. Vidutinis dienų skaičius pučiant stipriems vėjams.

Mėnesiai	Greitis (m/s)				
	≥8	≥10	≥15	≥20	≥30
Sausis	24,3	21,4	12,1	3,9	0,1
Vasaris	18,4	13,9	5	1,3	
Kovas	20,4	14,9	5,7	1,7	
Balandis	18,3	11,7	2,4	0,2	
Gegužė	17,8	8,5	0,6		

Laida	Data	Keitimų pavadinimas (priežastis)		
A	2024	Projektavimo užduotis 2024-03-07 Nr. T-20		
545-18-TP-BD-14-AR				Lapas
				Lapų
				Laida
				11
				34
				A

Birželis	18,2	8,4	1,5	0,3	
Liepa	20,9	12,7	2,6	0,2	
Rugpjūtis	20,1	13,7	3,9	0,3	
Rugsėjis	21,3	18	8,2	2,2	
Spalis	24,6	19,6	10,5	3,2	
Lapkritis	22,8	18,4	9	2,9	0,1
Gruodis	24,4	20	11,3	3,8	0,1
Iš viso	252	181	73	20	0,3

Klaipėdos regione vėjai stipriausi būna po pietų apie 14 - 15 val., o silpniausi vėjai stebimi naktį ir paryčiui.

Stiprūs vėjai pajūryje dažnai pasižymi gūsingumu, kai momentinis vėjo greitis staiga padidėja 20 -70 %. Klaipėdoje štorminiai vėjai stebimi gana dažnai šaltuoju metų laiku pučiant P, PV, V, ŠV vėjams.

3.5 lentelė. Maksimalus vėjo greitis (m/s) pučiant skirtingos krypties vėjams.

	Š	ŠR	R	PR	P	PV	V	ŠV
Sausis	24	18	18	17	27	34	34	29
Vasaris	14	12	12	16	19	29	28	24
Kovas	20	12	12	24	23	28	25	26
Balandis	18	12	16	20	16	20	20	20
Gegužė	14	14	12	14	12	20	20	24
Birželis	14	12	9	18	12	18	20	18
Liepa	12	9	8	12	17	20	20	23
Rugpjūtis	12	10	10	12	20	23	28	23
Rugsėjis	14	8	13	17	18	23	28	23
Spalis	23	17	16	16	23	34	34	27
Lapkritis	16	12	14	18	20	27	30	23
Gruodis	24	24	21	18	35	26	38	27
Metinis maksimalus	24	24	21	24	35	34	38	29

Pagal Klaipėdos kranto meteorologijos stoties duomenimis (1995 -2008 metais) per metus Klaipėdoje stebimi vidutiniškai 35 stiprių vėjų įvairios trukmės laikotarpiai. Vidutinė štormų trukmė yra 25 val., maksimali -106 val. Vidutinis štormo vėjo greitis buvo 8-14 m/s, o 1999-12-04 „Anatolijaus“ uragano metu 17 valandų vidutinis greitis buvo 17 - 25 m/s ir pučiant vakarų krypties vėjui gūsiuose pasiekė 38 m/s greitį.

Prie uosto veiklą apsunkinančių pavojingų meteorologinių reiškinių priskiriami rūkai, kurie Klaipėdoje stebimi dažnai.

3.6 lentelė. Vidutinis dienų skaičius, kai Klaipėdoje vyrauja rūkas.

	Dienų skaičius	Vidutinė rūko trukmė val.
Sausis	3,4	39
Vasaris	4	33
Kovas	5,9	44
Balandis	6	40
Gegužė	5,7	42

Laida	Data	Keitimų pavadinimas (priežastis)		
A	2024	Projektavimo užduotis 2024-03-07 Nr. T-20		
545-18-TP-BD-14-AR		Lapas	Lapų	Laida
		12	34	A

Birželis	3,6	17
Liepa	2,4	17
Rugpjūtis	1,9	9
Rugsėjis	2,7	11
Spalis	3,4	24
Lapkritis	3,5	31
Gruodis	4,4	33
Iš viso per metus	47	335

Per metus stebimi du rūkų pasikartojimo maksimumai - žiemos pradžioje ir pavasarį (gruodžio ir balandžio mėnesiais), pučiant V krypties vėjams.

3.7 lentelė. Vidutinis rūkų pasikartojimas (val.) Klaipėdoje pučiant skirtingos krypties vėjams.

Vėjo kryptis	Š	ŠR	R	PR	P	PV	V	ŠV	Štilius
Atvejų skaičius iš viso (val.)	236	77	246	341	392	266	485	169	89
Vidutiniškai (val.)	5,9	1,9	6,1	8,5	9,8	5,7	12,1	4,1	2,2

Pagal Klaipėdos universiteto Baltijos pajūrio aplinkos tyrimų ir planavimo instituto mokslininkų atliktus tyrimus (2009), Kuršių marių ir Baltijos jūros lygiai lemia vandens apykaitos tarp šių vandens telkinių pobūdį. Vandens lygio kaita Kuršių mariose ir Klaipėdos kanale priklauso nuo upių prietakos, Baltijos jūros vandens lygio bei patvankos ir nuoslūgio procesų Klaipėdos sąsiauryje. Kuršių marių vandens paviršius žemėja Klaipėdos sąsiaurio kryptimi. Vidutinė daugiametė (vadovaujantis 1998-2008 metų duomenimis) vandens lygio eiga šiaurinėje Kuršių marių dalyje ir Baltijos jūroje pateikiama. Metinė vandens lygio eiga Klaipėdos sąsiauryje ryškiai skiriasi nuo metinio lygio pobūdžio Kuršių mariose ir yra artima Baltijos jūros lygio metinei eigai.

Šiaurinėje Kuršių marių dalyje stebimi du vandens lygio pakilimai: pavasario potvynio metu ir rudens-žiemos mėnesiais, kai padidėja štorminių vėjų tikimybė. Štorminių vėjų įtaka vandens lygio pokyčiams didžiausia neužšalnančioje Klaipėdos sąsiaurio dalyje.

3.8 lentelė. Vidutinis daugiametis (1998-2008 m. duomenys) vandens lygis Kuršių mariose ir Baltijos jūroje (cm).

Vieta	Vidutinis daugiametis vandens lygis mėnesiais												Metai
	I	II	III	IV	V	VI	VII	VIII	IX	X	XI	XII	
Juodkrantė	15	11	1	10	-5	-5	6	6	9	8	12	16	7
Klaipėda	9	3	-6	-5	-10	-4	6	6	9	6	9	12	3
Pionerskas	5	-6	-16	-15	-17	-10	2	-3	2	0	3	6	-4

Charakteringas vandens lygio kaitos bruožas Klaipėdos sąsiauryje yra labai ryškūs vandens lygio pasikeitimai per parą. Tai dažniausiai susiję su patvankos ir nuoslūgio procesais. Patvankų sukelti staigūs lygio svyravimai dažniausiai stebimi rudenį ir žiemą.

Klaipėdos sąsiauryje momentinis vandens lygis dažniausiai (95 % atvejų) svyruoja intervale nuo 50 iki -50 cm, o stebėti ekstremalūs lygiai yra +186 cm ir -100 cm.

Laida	Data	Keitimų pavadinimas (priežastis)		
A	2024	Projektavimo užduotis 2024-03-07 Nr. T-20		
545-18-TP-BD-14-AR		Lapas	Lapų	Laida
		13	34	A

3.9 lentelė. Didžiausios ir mažiausios vandens lygių vidutinės daugiametės reikšmės Klaipėdos sąsiauryje.

Lygis, cm	Maksimalus ir minimalus vandens lygis mėnesiais												Metai
	I	II	III	IV	V	VI	VII	VIII	IX	X	XI	XII	
Maksimalus	59	43	51	28	15	18	29	27	33	43	46	41	18
Minimalus	-35	-44	-43	-34	-31	-23	-9	-17	21	-49	-37	-44	-14

Staigius ir pavojingus vandens lygio svyravimus Klaipėdos kanale sukelia patvankos ir nuoslūgio procesai. Patvankas sukelia stiprūs PV, V ir ŠV kryptių vėjai, o nuoslūgius - priešingų kryptių vėjai.

3.10 lentelė. Didžiausi ir mažiausi momentiniai vandens lygiai (Baltijos lygių sistemoje).

Charakteristika	Vandens lygis, m
Vidutinis daugiametis vandens lygis (50% tikimybės)	+0,06
Mažiausias 95% tikimybės vandens lygis	-0,63
Didžiausias 10% tikimybės vandens lygis	+1,00

Klaipėdos sąsiauryje stebimi trumpalaikiai neperiodiški lygio svyravimai - seišos - sukelti vėjo, vandens apykaitos ir atmosferos slėgio. Seišų amplitudė Klaipėdos sąsiauryje siekia 0,3 m, o svyravimų periodas 20-30 min. Klaipėdos sąsiauryje taip pat stebimi trumpo periodo lygio svyravimai, kuriuos sukelia trauklės. Paprastai trauklės susidaro štormų metu, kai į Klaipėdos sąsiaurio akvatoriją patenka iš Baltijos jūros bangos, sukeliančios vietinį lygio pakilimą. Kai kada tokios bangos pasiekia sąsiaurį dar prieš štormą arba net kai štormas praeina virš kito Baltijos jūros rajono. Lygio svyravimo periodas esant traukliui sudaro 0,5-3 min, o didžiausios amplitudės siekia 50 cm. Trauklės pavojingi dėl netikėto, staigaus susiformavimo ir dažnai uoste esantiems laivams sukuria avarines situacijas. Trauklės uoste stebimi vidutiniškai ~19 kartų per metus. Vidutinė trauklių trukmė 34-35 val., ilgiausia - 3 paros. Trauklės stebėti visame Klaipėdos uoste - uosto vartuose, sąsiaurio šiaurinėje dalyje, prie Danės žiočių, Smiltynėje, net Malkų įlankoje. Galingiausi trauklės susidaro 2-3 km atstumu nuo vartų prie AB „Klaipėdos jūrų krovinių kompanija“ ir Smiltynės krantinių Kuršių nerijoje. Stipriausi ir pavojingiausi trauklės Klaipėdos uoste pasireiškia pučiant Š-ŠV krypties vėjams, kai vandens lygio svyravimo amplitudė sąsiaurio akvatorijoje yra didesnė kaip 20 cm.

Pagal Tarptautinės organizacijos Lietuvos komiteto „Baltic Eco“ užsakytą ir belgų kompanijos „Ecolas“ atliktą monitoringą buvo nustatyti keturių tipų srovės režimai (žiūrėti 3.11 lentelę):

- 1 tipas - didžiausios srovės tekančios į jūrą visu sąsiaurio skerspjūvio plotu;
- 2 tipas - didžiausios srovės tekančios į marias visu sąsiaurio skerspjūvio plotu;
- 3 tipas - didžiausios srovės tekančios į jūrą visu sąsiaurio skerspjūvio plotu, tačiau kai kuriose skerspjūvio dalyse srovė teka į marias;
- 4 tipas - didžiausios srovės tekančios į marias visu sąsiaurio skerspjūvio plotu, tačiau kai kuriose skerspjūvio dalyse srovė teka į jūrą.

Laida	Data	Keitimų pavadinimas (priežastis)		
A	2024	Projektavimo užduotis 2024-03-07 Nr. T-20		
545-18-TP-BD-14-AR		Lapas	Lapų	Laida
		14	34	A

3.11 lentelė. Srovės greičiai uoste (Klaipėdos uosto vartų projektas).

Srovės greitis, didesnis nei: (m/s)	Tėkmės režimo tipai			
	1	2	3	4
0,0	68,8	14,2	5,9	5,9
0,1	63,7	12,2	4,9	3,1
0,2	49,3	6,6	2,4	1,0
0,3	30,8	4,0	1,1	-
0,4	9,3	2,5	0,3	-
0,5	4,6	1,0	-	-
0,6	2,6	0,0	-	-
0,7	0,0	-	-	-

Pagal Klaipėdos uosto vartų projektą, maksimalus srauto tėkmės greitis tikėtinas 70 metų periodu yra 1,2 m/s. Vidutinis Klaipėdos sąsiaurio srauto greitis 0,3-0,4 m/s, vidutinis nuotėkis - 1300 m³/s prie Klaipėdos uosto vartų (Dubra..., 1978).

Kuršių mariose ledas susidaro kasmet. Ledo sezono trukmė Klaipėdos sąsiauryje mažiausia - 16 dienų, vidutinė - 107 dienos, o didžiausia - 152 dienos. Kuršių mariose ties Nida ledas storis šaltomis žiemomis yra 65 - 70 cm. Pietinėje marių dalyje ledas būna beveik 3 kartus storesnis (gali siekti iki 30 cm) nei prie Kiaulės nugaros.

Ledo dangos susidarymą Klaipėdos sąsiauryje, jo ypatybes bei skirtumus nuo Kuršių marių ledų režimo sąlygoja čia dažniausiai patenkantis šiltesnis Baltijos jūros vanduo, intensyvi laivyba, gylis ir kiti veiksniai. Klaipėdos sąsiauris nuo uosto vartų iki Kiaulės Nugaros paprastai užšąla (išskyrus 1935 - 1936 bei 1936 - 1937 metų žiemas, kai ledas dangą buvo 20 -30 dienų, paprastai ledą sulaužo laivai).

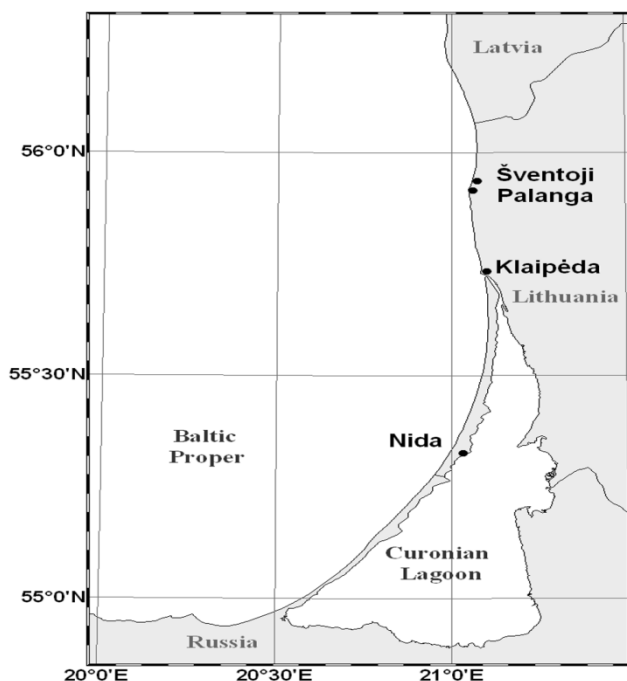
Malkų įlankos vandens masės turi sudėtingą vandens apykaitą su Klaipėdos sąsiauriu, tai lemia mažesnę jūros vandens prietaką ir storesnio ledų sluoksnio susidarymą. Smeltės upės gėlo vandens prietaką, plisdama vandens paviršiumi, palankiai veikia ir storesnes ledų dangas. Ledo dangą suardo laivai, o audringomis dienomis dėl sąmaišos su sūresniais jūros vandenimis, ledų susidarymo procesas lėtėja.

Hidrometeorologės stotys įkurtos Klaipėdoje nuo 1949 m. 1950 metais bangos ir jų savybės buvo stebimos 3 taškuose - Klaipėdoje, Nidoje ir Šventojoje (nuo 1970 m. perkelta į Palangą) (2 pav.).

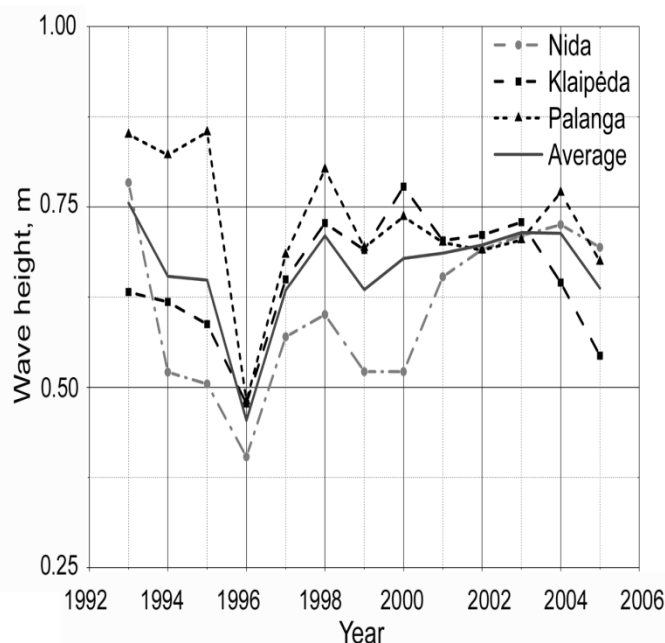
Bangų stebėjimai Lietuvoje atliekami tik šviesiuoju paros metu. Nuo 1950 ir 1960 metais buvo stebima 7:00, 13:00, ir 19:00 Maskvos laiku, kur vėliau buvo perkeltos į 6:00, 12:00 ir 18:00 valandomis atsižvelgiant į pasaulines gaires meteorologijos organizacijų.

Baltijos jūroje audros retai viršija 10 valandų. Tipiškas bangos laikotarpis yra 3-6 s, bangos aukščiai paprastai būna 50-100 % arba trečdalis aukščiausios bangos. Vidutiniai bangų aukščio svyravimai Lietuvoje yra nuo 45 cm 1996 m. iki 70 cm 1993-1995 m. bei 2003-2004 metais. Statistiškai išmatuotas bangų aukštis siekia 1-1,5 m. 1996 metais vidutinis bangos aukštis buvo užfiksuotas pats mažiausias - 0,3 m Nidoje (3 pav.). Tai įtakoja, kad Nidos pakrantėje iš dalies apsaugota nuo dominuojančių vėjų.

Laida	Data	Keitimų pavadinimas (priežastis)		
A	2024	Projektavimo užduotis 2024-03-07 Nr. T-20		
545-18-TP-BD-14-AR		Lapas	Lapų	Laida
		15	34	A



2 pav. Bangų stebėjimo taškai.



3 pav. Bangų aukščiai skirtinguose meteorologinių stebėjimų taškuose.

Greta esančios teritorijos

Šiaurinėje pusėje krantinės Nr. 77 ir Nr. 78 ribojasi su krantine Nr. 76, pietinėje pusėje – su krantine Nr. 79, rytinėje pusėje – su krantine AB „Smiltynės perkėla“ nuomojama teritorija, vakarinėje pusėje – su Kuršių marių akvatorija.

3.4. Esamos būklės įvertinimas

Krantinės Nr. 77 ir Nr. 78 sudaro pirsą, kurio ilgis 64,63 m, plotis 10,30 m, projektinis gylis prie kordono – minus 7,00 ÷ 5,84 m. Pirsas skirtas keleivinių (automobilinio transporto) keltų, kursuojančių tarp Klaipėdos ir Smiltynės švartavimui. Pirsą laikančioji konstrukcija – tarpusavyje inkarinėmis templėmis inkaruoti bolverkai iš plieninių įlaidų L-IV. Virš gelžbetoninio antstato įrengtos atmušų atramos, laivų švartavimo stulpai. Vizualiai apžiūrėjus statinį jo stovis patenkinamas, tačiau įvertinus eksploatacijos terminą – reikia remontuoti. Taip pat dėl Smiltynės perkėlos teritorijos ir įrangos modernizavimo, statinį reikia kapitališkai remontuoti, atsižvelgiant į šiuolaikines sąlygas.

Iš krantinės Nr. 77 specialiųjų apžiūrų ataskaitų (UAB „Vakarų regioninis konsultacinis biuras 2015 m) išvadų matyti, kad:

Pagal apžiūros rezultatus nustatyta, kad po 2010 m. balandžio mėn. UAB „Getelit“ atliktos specialiosios krantinės apžiūros padidėjo fasadinės sienelės posvyriai, nustatyti poslinkiai (santykiniai įlinkiai, kampinės deformacijos) visuose matuotuose įlaiduose viršija leistinas reikšmes (tinkamumo ir saugos ribinius būvius), vietomis daugiau nei 100 kartų. Didėja anksčiau pastebėti plyšiai, įtrūkimai, atsiradę naujų plyšių. Mechanškai ir dėl korozijos pažeisti atmušimo įrenginiai (žr. 3 pav.), kuriuos būtina remontuoti. Dugno gyliai neatitinka projektinių reikšmių,

Laida	Data	Keitimų pavadinimas (priežastis)		
A	2024	Projektavimo užduotis 2024-03-07 Nr. T-20		
545-18-TP-BD-14-AR		Lapas	Lapų	Laida
		16	34	A

todėl būtina koreguoti leistinas laivų švartavimo schemas, atsižvelgiant į faktines dugno altitudes. Ant dugno rasti pašaliniai daiktai galintys trukdyti laivybai, todėl būtina juos pašalinti. Saugiam krantinės naudojimui būtina:

- dėl žymių posvyrių ir deformacijų viršijančių saugos ribinį būvį būtinas fasadinės sienelės stiprinimas;
- atlikti teritorijos dangų remontą;
- atstatyti projektines dugno altitudes arba koreguoti leistinas laivų švartavimo schemas, atsižvelgiant į faktinius dugno gylius;
- atlikti pažeistų vietų antstato bei šv. st. Nr. 39 įtvirtinimų remontą;
- pagilinus akvatorijos dugną šakninėje pirsio dalyje iki altitudės -5,84 m, būtina sistemingai stebėti dugno būklę. Nustačius išplovimus, būtina atlikti dugno tvirtinimą;
- išvalyti dugną nuo pašalinių daiktų, galinčių trukdyti saugiai laivybai.

Iš krantinės Nr. 78 specialiųjų apžiūrų ataskaitų (UAB „Vakarų regioninis konsultacinis biuras 2015 m) išvadų matyti, kad:

Pagal apžiūros rezultatus nustatyta, kad po 2010 m. balandžio mėn. UAB „Getelit“ atliktos specialiosios krantinės apžiūros padidėjo fasadinės sienelės posvyriai, nustatyti poslinkiai (santykiniai įlinkiai, kampinės deformacijos) 80% matuotu vietų viršija leistinas reikšmes (tinkamumo ir saugos ribinius būvius), vietomis daugiau nei 16 kartų. Didėja anksčiau pastebėti plyšiai, įtrūkimai, atsiradę naujų plyšių. Mechaniskai ir dėl korozijos pažeisti atmušimo įrenginiai (žr. 3 pav.), kuriuos būtina remontuoti. Dugno gyliai neatitinka projektinių reikšmių, todėl būtina koreguoti leistinas laivų švartavimo schemas, atsižvelgiant į faktines dugno altitudes. Ant dugno rasti pašaliniai daiktai galintys trukdyti laivybai, todėl būtina juos pašalinti.

Saugiam krantinės naudojimui būtina:

- dėl žymių posvyrių ir deformacijų viršijančių saugos ribinį būvį būtinas fasadinės sienelės stiprinimas;
- atlikti teritorijos dangų remontą;
- atstatyti projektines dugno altitudes arba koreguoti leistinas laivų švartavimo schemas, atsižvelgiant į faktinius dugno gylius;
- atlikti pažeistų antstato vietų remontą;

Pagal AB KVJUD specialistų pastabas, išsakytas techninės tarybos posėdyje 2018 metais, dugnas prie krantinių išvalytas. Dugno gilinimo ar remonto darbai šiuo projektu neplanuojami.

3.5. Projektuojamų statinių sąrašas

Projekte planuojama kapitališkai suremontuoti krantines Nr. 77 ir Nr. 78. Krantinėse planuojama įrengti naują dangą, pakeisti laivų švartavimo stulpus, atmušas, dalį antstato, įrengti naujas fasadines gelžbetonines plokštes.

Laida	Data	Keitimų pavadinimas (priežastis)		
A	2024	Projektavimo užduotis 2024-03-07 Nr. T-20		
545-18-TP-BD-14-AR		Lapas	Lapų	Laida
		17	34	A

3.6. Konstrukciniai sprendiniai

3.6.1. Ardymo darbai.

Pradėjus ardymo darbus, nukabinamos esamos atmušos, išmonutuojami esami švartavimo stulpai, išardoma esama asfaltbetonio danga, gelžbetoniniai atmušų masyvai ir dalis gelžbetoninio antstato (apie 10 cm sluoksnis). Atliekos išvežamos perdirbimui. Nukasta dolomito skalda laikinai sandėliuojama ir panaudojama pakartotinai. Esamus apšvietimo stulpus, elektros tiekimo kolonėlę, elektros kabelius išmontuoja krantinių naudotojas. Sprendiniai pateikiami projekto elektrotechninėje dalyje. Krantinėse esantys vandentiekio ir buitinių nuotekų tinklai išsaugomi ir krantinių remonto metu priėjimas prie jų negali būti apribotas.

3.6.2. Polių pagrindas.

Atlikus ardymo darbus, krantinių Nr. 77 ir Nr. 78 perimetru, vidinėje pirmo pusėje, šalia fasadinių sienų įlaidų, įrengiamos cementgrunčio kolonos sumaišant esamą gruntą su cemento suspensija. Kolonų skersmuo 600 mm, apačios altitudė – minus 6,87÷7,87 m. Kolonos įrengiamos šachmatine tvarka dviem eilėmis, esančiomis viena šalia kitos ir susikirsdamos tarpusavyje. (žr. brėž. Nr. 545-18-TP-KD-14-5). Į kiekvieną koloną įleidžiama po vieną d28 B500B armatūros strypą. Griežtai draudžiama pažeisti esamą inkarinę sistemą, tad įrenginėjant cementgrunčio kolonas privaloma tiksliai nužymėti esamų inkarinių (horizontalių ir injekcinių) pozicijas.

Tokiu būdu užtikrinamas fasadinės sienos grunto nepralaidumas ir papildomai padidinamas fasadinių sienų stiprumas, padidėja statinio laikančioji geba ir stovumas.

Hidrostatiniam vandens slėgiui sumažinti krantinių fasadinėje sienoje įrengiami plieniniai drenažo vamzdeliai (Ø89x4, L=1,30m, žingsnis 4,80m, montavimo altitudė – -1,070) su geotekstilės filtru.

3.6.3. Antstatas

Įrengus polių pagrindą, nuardytos gelžbetoninio antstato vietos tepamos betono rišikliu. Pirmo perimetru įrengiamos apdailinės gelžbetoninės plokštės, tarpas tarp seno antstato ir plokščių užpilamas betonu. Antstato paviršius atnaujinamas jį betonuojant iki +2,13m altitudės. Plane nurodytose vietose betonuojami paaukštinti gelžbetoniniai masyvai atmušų įrengimo vietoms (žr. brėž. Nr. 545-18-TP-KD-14-3). Atliekami krantinės naudotojo įrengiamų inžinerinių elektros tinklų darbai, įrengiami pamatai elektros tiekimo kolonėlei, apšvietimo stulpams.

Ant sutankinto smėlio pagrindo ($E_{v2} \geq 70$ MPa) pilamas dolomitinės skaldos iš rezervo sluoksnis ir sutankinamas ($E_{v2} \geq 150$ MPa). Virš jo įrengiamas 30mm storio smėlio-cemento (3:1) mišinio sluoksnis, ant kurio klojama betoninių trinkelų ($t=80$ mm) danga.

Pirmo šonuose įrengiamos kūginio tipo (dviejų elementų, analogiškos krantinėse Nr. 76 ir 79 sumontuotoms) atmušos $E \geq 86$ kNm. Atmušų skydai privalo būti pritaikyti laivams su išilginiais švartavimosi tašais. Atmušos plokštės išorinės dalies atstumas nuo antstato – ne didesnis, nei 750 mm. Atmušos skydo aukštis $H=3000$ mm parinktas atsižvelgiant į Kuršių marių maksimalų ir minimalų vandens lygį bei kelto techninius duomenis.

Laida	Data	Keitimų pavadinimas (priežastis)		
A	2024	Projektavimo užduotis 2024-03-07 Nr. T-20		
545-18-TP-BD-14-AR		Lapas	Lapų	Laida
		18	34	A

Pirso gale įrengiamos vieno kūginio elemento apsauginės atmušos $E \geq 43 \text{ kNm}$, skirtos apsaugoti keltus nuo avarinių situacijų.

Saugiam keltų švartavimui planuojama įrengti 500 kN laikančiosios galios švartavimo stulpus ant gelžbetoninių masyvų ir gelbėjimosi kopėčias. 500 kN laikančiosios galios laivų švartavimo stulpai gali būti naudojami švartuoti keltams štormo metu.

Projekte numatoma pakeisti visus esamus švartavimo stulpus naujais, kadangi esamų laikančioji galia per maža, tačiau galima panaudoti ir Statytojo turimus švartavimo stulpus, kurie turi būti švariai nuvalyti ir nudažyti juodos spalvos dažais bei sunumeruoti pagal AB KVJUD nustatytą numeraciją.

Statytojas, organizuodamas rangovo parinkimo konkursą, nurodo, kiek reikės pirkti naujų ar panaudoti turimų švartavimo stulpų. Saugiam aptarnaujančiojo personalo išlaipinimui ant pirso numatomos vietos gelžbetoniniame antstate ties keltuose esančiais varteliais. Numatomas apsauginis aptvėrimas pirso gale.

Švartavimo stulpai, suderinus su Užsakovu, sužymimi pagal uoste priimtą numeraciją.

Remontuojamose krantinėse numatoma įrengti krantinių poslinkių stebėjimo sistemą, susidedančią iš krantinės konstrukciniuose elementuose sumontuotų trijų tipų reperų: K, R, KR. Jų išdėstymo schema ir konstrukcija bus pateikti darbo projekto brėžiniuose.

3.7. Inžineriniai tinklai

Kadangi krantinėse krovos darbai nebus vykdomi (jos skirtos laivus aptarnaujančiam personalui), paviršinių nuotekų surinkimas ir išvalymas nenumatomas. Krantinių naudotojo įrengti esami vandentiekio ir buitinių nuotekų tinklai išsaugomi. Statybos darbų metu negali būti apribotas krantinių naudotojo pateikimas prie minėtų inžinerinių tinklų šulinių.

Projekte taip pat numatomi elektros tinklų ir apšvietimo sprendiniai. Šie sprendiniai numatyti projekto elektrotechninėje dalyje ir juos savo lėšomis įgyvendina krantinės naudotojas.

3.8. Susisiekimo komunikacijos

Krantinėse Nr. 77 ir Nr. 78 važinės tik statybas aptarnaujantis transportas ir statybinė technika. Privažiavimo keliai prie statybvietsės per AB „Smiltynės perkėla“ nuomojamą teritoriją.

3.9. Statybos darbų poveikis aplinkai, gyventojams, kaimyninėms teritorijoms

Krantinių Nr. 77 ir Nr. 78 kapitalinio remonto metu bus atliekami esamos laivų švartavimo įrangos išmontavimo, betono gręžimo ir betonavimo darbai, kurie neviršys foninio triukšmo lygio. Darbas poliakalėmis ar vibrogramzdintuvais neplanuojamas. Susikaupusios statybos laužo atliekos bus tvarkomos vadovaujantis statybinių atliekų tvarkymo taisyklėmis, patvirtintomis 2006-12-29 d. LR Aplinkos ministro įsakymu Nr. D1 – 637 reikalavimais. Atliekas numatoma išvežti sudarius sutartį su pasirinkta atliekų tvarkymo įmone spec. transportu. Lietaus nuotekos pirso paviršiaus altitudėmis nukreipiamos į krante esančią nuotekų surinkimo sistemą, pajungtą į valymo įrenginius.

Rangovas privalo laikytis vibracijos ir oro taršos norminiuose dokumentuose pateiktų reikalavimų. Vibracijos normos reglamentuojamos Lietuvos HN 50:2003 „Visą žmogaus kūną veikianti vibracija: didžiausi leidžiami dydžiai ir matavimo reikalavimai gyvenamuosiuose bei

Laida	Data	Keitimų pavadinimas (priežastis)		
A	2024	Projektavimo užduotis 2024-03-07 Nr. T-20		
545-18-TP-BD-14-AR		Lapas	Lapų	Laida
		19	34	A

visuomeniniuose pastatuose“ ir HN „Visą žmogaus kūną veikianti vibracija: didžiausi leidžiami dydžiai ir matavimo reikalavimai darbo vietose“. Oro taršą darbo aplinkoje reglamentuoja HN 23:2011 „Cheminių medžiagų profesinio poveikio ribiniai dydžiai. Matavimo ir poveikio vertinimo bendrieji reikalavimai“.

Rangovas privalo įsipareigoti Užsakovui pripažinti visas trečiųjų asmenų pretenzijas dėl nurodymų nuo triukšmo apsaugos nevykdymo. Užsakovas gali reikalauti pakeisti triukšmą keliančius mechanizmus, jeigu jie triukšmo kėlimo požiūriu neatitinka dabartinių techninio lygio reikalavimų. Rangovas savo pasiūlyme turi pateikti duomenis apie numatomų naudoti mechanizmų keliamą triukšmo lygį.

Žalieji plotai bei augalai krantinėse neplanuojami.

Ekologiniu požiūriu objektas nepavojingas aplinkai, avarinių išmetimų nebus.

Vykdam darbus, būtina kruopščiai prižiūrėti transporto ir darbo mechanizmus, kad būtų sandarios kuro padavimo ir agregatų tepimo sistemos, galinčios užteršti žemę ir aplinką.

Rangovas turi būti apsirūpinęs specialiomis priemonėmis naftos produktams iš akvatorijos rinkti, taip pat boninėmis užtvaramis galimam naftos produktų plitimui išvengti, kaip numatyta Klaipėdos valstybinio jūrų uosto naudojimo taisyklėse.

Vykdam bei įvykdžius projektą leistino oro, dirvožemio, vandens ir triukšmo taršos viršijimo nelaukiama.

3.10. Saugomos teritorijos reikalavimai

Remontuojamos krantinės Nr. 77 ir Nr. 78 yra AB „Smiltynės perkėla“ nuomojamoje teritorijoje.

Taršos padidėjimas įvykdžius projektą neprognozuojamas. Planuojamos veiklos įtakos atmosferos taršai aspektas nėra aktualus.

Statybinės atliekos statybos metu rūšiuojamos į tinkamas naudoti vietoje ir tinkamas perdirbti. Tinkamos perdirbti atliekos išvežamos nustatytu laiku į tam reikalui skirtas aikšteles. Atliekas numatoma išvežti sudarius sutartį su pasirinkta atliekų tvarkymo įmone spec. transportu.

Statybinių atliekų tvarkymo aprašas pateiktas šio projekto pasirengimo statybai ir statybos darbų organizavimo dalyje.

Vykdam darbus, būtina kruopščiai prižiūrėti transporto ir darbo mechanizmus, kad būtų sandarios kuro padavimo ir agregatų tepimo sistemos, galinčios užteršti žemę ir aplinką.

Esamų želdinių rekonstruojamos ir statomų krantinių teritorijoje nėra.

Statybos metu didesnės įtakos aplinkai, gyventojams bei kaimyninėms teritorijoms nenumatoma, nes pagrindiniai darbai vyks rekonstruojamų krantinių teritorijoje.

Visa įranga, technika, priedai ir statybos metodai turi tenkinti Lietuvos Respublikos darbo saugos reikalavimus, į statybietę ir iš jos vykti švarūs.

Kriterijų sanitarinių zonų nustatymui nuo projektuojamų statinių nėra.

SAZ nuo rekonstruojamo statinio nenustatomos, nes planuojamai ūkinei veiklai nenustatomos sanitarinės apsaugos zonos. Sprogimui pagal numatomą veiklos pobūdį pavojingų zonų nenustatoma.

Projektuojamas objektas civilinės saugos požiūriu nėra aktualus.

Automobilių stovėjimo vietos neprojektuojamos.

Laida	Data	Keitimų pavadinimas (priežastis)		
A	2024	Projektavimo užduotis 2024-03-07 Nr. T-20		
545-18-TP-BD-14-AR		Lapas	Lapų	Laida
		20	34	A

3.11. Apsauginės priemonės nuo smurto ir vandalizmo

Krantinių Nr. 77 ir Nr. 78 teritorija yra aptverta, ją saugo AB „Smiltynės perkėla“ apsaugos tarnyba. Pašaliniai asmenys į teritoriją be specialių leidimų neįleidžiami, todėl papildomos apsauginės priemonės nuo smurto ir vandalizmo nenumatomos.

3.12. Statinių pritaikymas neįgaliesiems

Planuojama teritorija skirta keltus aptarnaujančiam personalui, pašaliniai asmenys neįleidžiami, todėl žmonių su negalia judėjimas nenumatomas.

3.13. Kapitalinio remonto darbų eiliškumas

Krantinių kapitalinis remontas privalo būti atliekamas etapais, vienu metu remontuojant tik vieną krantinę (vieną pirsą pusę), kad nebūtų nutraukiamas perkėlos darbas. Nuo gegužės 15 d. iki rugsėjo 15 d. dėl didelio automobilių srauto abi krantinės turi būti naudojamos veiksmai, statybos darbai turi būti nevykdomi.

Laida	Data	Keitimų pavadinimas (priežastis)		
A	2024	Projektavimo užduotis 2024-03-07 Nr. T-20		
545-18-TP-BD-14-AR		Lapas	Lapų	Laida
		21	34	A

4. Bendroji techninė specifikacija

Pateiktos techninės specifikacijos apima bendrąsias ir atskirų statybos darbų, gaminių, medžiagų ir įrengimų technines specifikacijas.

4.1. Projekto sprendinių įgyvendinimo sąlygos

Statiniai bus rekonstruojami ir statomi, o statybos sklypas tvarkomas taip, kad rekonstravimo, statybos metu ir naudojant rekonstruotą, pastatytą statinį trečiųjų asmenų gyvenimo ir veiklos sąlygos, kurias jie turėjo iki rekonstravimo ir statybos pradžios, galės būti pakeistos tik pagal normatyvinių statybos techninių dokumentų ir normatyvinių statinio saugos ir paskirties dokumentų nuostatas.

Projekto sprendinių įgyvendinimui reikia vadovautis Lietuvos Respublikoje galiojančiais įstatymais, techniniais reglamentais, normomis, statybos taisyklėmis.

Būti rangovu turi teisę:

- Lietuvos Respublikoje įregistruota įmonė, kurios įstatuose numatyta statyba kaip veiklos rūšis.
- Fizinis asmuo, Vyriausybės nustatyta tvarka įsigijęs statybos darbų patentą.
- Užsienio valstybės įmonė, turinti savo šalies institucijų išduotus atestavimo dokumentus, kurie Lietuvos Respublikoje pripažįstami Konvencijos dėl užsienio valstybėse išduotų dokumentų legalizavimo panaikinimo (sudarytos 1961 m. spalio 5 d. Hagoje) pagrindu.
- Vykdyti ypatingų statinių statybą turi teisę Lietuvos Respublikoje įregistruota statybos įmonė arba užsienio valstybės statybos įmonė, gavusios Vyriausybės įgalios institucijos išduotą atestatą verstis šia veikla.

Statinio statybos darbams vadovauja tik nustatyta tvarka atestuoti vadovai:

- Statinio statybos vadovas – fizinis asmuo (specialistas, turintis statybos, architektūros ar kitą aukštąjį inžinerinį išsimokslinimą), atestuotas nustatyta tvarka, kuris, atstovaudamas rangovui (kai statyba vykdoma rangos būdu) ar statytojui (užsakovui) (kai statyba vykdoma ūkio būdu), įgyvendina statinio projektą nuo statybos pradžios iki statinio pripažinimo tinkamu naudoti, kartu yra bendrųjų statybos darbų vadovas, koordinuoja statinio statybos specialiųjų darbų vykdymą bei šių darbų vadovų veiklą ir pagal kompetenciją atsako už pastatyto statinio normatyvinę kokybę.

- Statinio statybos specialiųjų darbų vadovas – fizinis asmuo (specialistas, turintis statybos ar kitą aukštąjį arba aukštesnįjį inžinerinį išsimokslinimą), atestuotas nustatyta tvarka, kuris, atstovaudamas rangovui (kai statyba vykdoma rangos būdu) ar statytojui (užsakovui) (kai statyba vykdoma ūkio būdu) ir įgyvendindamas statinio projektą nuo statybos pradžios iki statybos užbaigimo akto pasirašymo, kartu yra bendrųjų statybos darbų vadovas, koordinuoja statinio statybos specialiųjų darbų vykdymą bei šių darbų vadovų veiklą ir pagal kompetenciją atsako už pastatyto statinio normatyvinę kokybę.

- Statinio statybos bendrųjų darbų vadovas (tuo atveju, kai jis nėra statinio statybos vadovas) – fizinis asmuo (specialistas turintis statybos, architektūros ar kitą aukštąjį inžinerinį išsimokslinimą), atestuotas nustatyta tvarka, kuris, atstovaudamas rangovui (kai statyba vykdoma rangos būdu) ar statytojui (užsakovui) (kai statyba vykdoma ūkio būdu), įgyvendina statinio projektą nuo statybos pradžios iki statybos užbaigimo akto pasirašymo, vadovauja bendriesiems

Laida	Data	Keitimų pavadinimas (priežastis)		
A	2024	Projektavimo užduotis 2024-03-07 Nr. T-20		
545-18-TP-BD-14-AR		Lapas	Lapų	Laida
		22	34	A

statybos darbams, būdamas techniškais klausimais pavaldus statinio statybos vadovui ir pagal kompetenciją atsako už pastatyto statinio normatyvinę kokybę.

- Įstatymų, poįstatyminių aktų ir statybos techninių reglamentų nustatytas rangovo prievolės, kurios nepriskirtos statinio statybos vadovo kompetencijai, atlieka kiti rangovo įmonės darbuotojai, paskirti įmonės vadovo įsakymais ar kitais tvarkomaisiais dokumentais (nustatytais įmonės įstatuose).

Rangovo įmonė privalo turėti jos vadovo patvirtintus:

- Įmonės vykdomų statybos darbų kokybės kontrolės sistemos dokumentus.
- Personalo (inžinierių, technikų, meistrų, darbininkų ir t. t.) kvalifikacinius reikalavimus, konkrečioms pareigoms užimti ir konkrečioms darbams atlikti.

Saugaus darbo, gaisrinės saugos, tinkamų darbo higienos sąlygų statybvietėje užtikrinimui vadovautis sekančiomis normomis ir taisyklėmis:

- RSN 156-94 Statybinė klimatologija.
- Bendrosios priešgaisrinės saugos taisyklės.
- Kėlimo kranų naudojimo taisyklės (2010 m. rugsėjo 17 d. įsakymas Nr. A1-425).
- Atliekų tvarkymo taisyklės.

4.2. Nurodymai ir reikalavimai projekto ir statybos dokumentų parengimui

Projekto dalies vadovas užtikrina, kad techninio projekto dalis atitinka projekto rengimo dokumentams, taip pat teritorijų planavimo dokumentams, esminiams statinio ir statinio architektūros, higienos normų, aplinkos, kraštovaizdžio, nekilnojamųjų kultūros paveldo vertybių apsaugos reikalavimų, nepažeidžia valstybės, neįgaliųjų integracijos, visuomenės ir trečiųjų asmenų interesų.

Projekto dalies vadovas, atstovaudamas Statytojo interesams ir nepažeisdamas Projektuotojo interesų, užtikrina, kad Projekto dalies sprendiniai atitinka įstatymų, kitų teisės aktų, Projekto rengimo dokumentų, normatyvinių statybos techninių, normatyvinių statinio saugos ir paskirties dokumentų reikalavimus, nepažeidžia valstybės, neįgaliųjų integracijos, visuomenės ir trečiųjų asmenų interesų.

Techninio projekto parengiamų duomenų sudėtis, sprendimų kiekis jų detalizacija (teksto, skaičiavimų, brėžinių) bendru atveju yra pakankama statytojo sumanymui suprasti ir įvertinti, statybos kainai nustatyti, suderinimams ir ekspertizei atlikti, statybos rangovo konkursui paskelbti, statybos ar griovimo darbų leidimui gauti, darbo projektui parengti.

Jei Projekto dokumentuose randama neatitikimų ar prieštaravimų, dokumentų viršenybė nustatoma taip:

- techninės specifikacijos;
- aiškinamieji raštai;
- brėžiniai;
- sąnaudų kiekių žiniaraščiai.

Darbo projektą iki statybos darbų pradžios rengia statybos rangovas, jei kitaip nenumatyta rangos sutartyje. Jei darbo projektą rengia kitas Projektuotojas, nei parengęs techninį projektą, jis privalo paskirti statinio projekto vadovą, įvykdyti patvirtinto techninio projekto sprendinių (tarp jų

Laida	Data	Keitimų pavadinimas (priežastis)		
A	2024	Projektavimo užduotis 2024-03-07 Nr. T-20		
545-18-TP-BD-14-AR		Lapas	Lapų	Laida
		23	34	A

– techninių specifikacijų) reikalavimus. Darbo projekte nurodyti Techninį projektą parengusį Projektuotoją. Darbo projekto Projektuotojas atsako už parengto darbo projekto sprendinių kokybę ir jų atitiktį techninio projekto sprendiniams. Darbo projekto ekspertizė privaloma.

Projektuotojas turi visų jo parengtų Projekto sprendinių autorines teises [5.8]. Statytojas be Projektuotojo sutikimo Projekto kopijas gali naudoti tik tam tikslui, kuriam skirtas Projektas.

Projektas keičiamas papildomos sutarties su Projektuotoju ir Statytojo patvirtintos papildomos Techninės užduoties pagrindu. Projekto keitimus ir (ar) papildymus atlieka Projektą parengęs Projektuotojas.

Kai keičiami Lietuvos Respublikos statybos įstatymo 2 straipsnio 93 dalyje nurodyti esminiai statinio projekto sprendiniai, t. y. statinio vietos sklype, statinio ar jo dalių paskirties, statinio laikančiųjų konstrukcijų ir jų išdėstymo bei statinio išorės matmenų, turi būti atlikta pakeisto Projekto ekspertizė (kai ji privaloma), Projektas patvirtintas ar jam pritarta.

Visais kitais atvejais, neličiančiais esminių statinio projekto sprendinių, atliktiems Projekto sprendinių pakeitimams turi pritarti Statytojas. Projekto sprendinių pakeitimai privalo atitikti normatyvinių statybos techninių ir normatyvinių statinio saugos ir paskirties dokumentų reikalavimus.

Kai atlikti Darbo projekto keitimai, papildymai ar taisymai neatitinka Techninio projekto sprendinių, taip pat ir techninių specifikacijų, Techninis projektas turi būti keičiamas STR numatyta tvarka.

Projekto keitimai, papildymai ir taisymai atliekami parengiant naujos laidos projektinių sprendinių dokumentą, suteikiant šiam dokumentui naują laidą. Jei Projekto dokumentai keičiami, papildomi ir taisomi kelis kartus, kiekvieną kartą dokumentui suteikiama nauja laida. Projekto dokumentų keitimai, papildymai ir taisymai įforminami LST 1516 [5.37] nustatyta tvarka. Pakeisti, papildyti ar pataisyti Projekto naujos laidos dokumentai pasirašomi Reglamento nustatyta tvarka.

Projektuotojas, parengęs Projektą, jo keitimus, papildymus ir taisymus, jį pasirašęs, patvirtina, kad Projektas atitinka įstatymų, kitų teisės aktų, Projekto rengimo dokumentų, normatyvinių statybos techninių dokumentų, normatyvinių statinio saugos ir paskirties dokumentų nuostatas, ir atsako už viso Projekto kokybę, Projekto keitimų, papildymų ir taisymų pasekmes.

Rangovas turi informuoti Techninės priežiūros inžinierių apie visus neatitikimus prieš nusprendamas apie konkrečią interpretaciją, ypač teisinių dokumentų, vietinių nuostatų ar standartų atžvilgiu.

4.3. Projekto tvirtinimo tvarka

Projekto tvirtinimas – Statytojo pritarimas parengtam Projektui. Iki gaunant statybą leidžiantį dokumentą, esant Projekto ekspertizės išvadai, kad Projektą galima tvirtinti, privalo būti tvirtinamas Techninis projektas, pakoreguotas pagal privalomąsias Projekto ekspertizės išvadas.

Projektas su jame pateiktais statinio rodikliais tvirtinamas tvirtinamuoju dokumentu.

Projekto patvirtinimas reiškia Statytojo pritarimą parengtam Projektui, bet neatleidžia Projektuotojo nuo atsakomybės už normatyvinę Projekto kokybę.

Darbo projekto ir Techninio darbo projekto brėžiniams (darbo brėžiniams), Techninio projekto ir Techninio darbo projekto Techninėms specifikacijoms statybai statinio statybos

Laida	Data	Keitimų pavadinimas (priežastis)		
A	2024	Projektavimo užduotis 2024-03-07 Nr. T-20		
545-18-TP-BD-14-AR		Lapas	Lapų	Laida
		24	34	A

techninis prižiūrėtojas pritaria pasirašydamas ir pažymėdamas „Pritariu, statyti“. Tai reiškia, kad Darbo projektas atitinka Techninio projekto sprendinius, Projektas yra ekspertuotas, pataisytas pagal privalomasias ekspertizės pastabas, patvirtintas Reglamento nustatyta tvarka ir tik pagal tokius Projekto dokumentus (darbo brėžinius ir technines specifikacijas) Rangovas gali vykdyti statybos darbus.

4.4. Privalomieji dokumentai statybos darbams pradėti

Visi darbai turi būti atlikti pagal LR normas, standartus ir techninius reglamentus.

Pradėti statinio statybos darbus leidžiama tik po to, kai statytojas (užsakovas) nustatyta tvarka gavo ir perdavė (tuo atveju, kai statybos darbai vykdomi rangos būdu) rangovui šiuos dokumentus:

- statybą leidžiantį dokumentą;
- nustatyta tvarka parengtą ir patvirtintą (kai tai privaloma) statinio projektą (jei pagal rangos sutartį jį rengia statytojas (užsakovas)). Darbo projektas gali būti pateiktas kaip vientisas dokumentas arba atskirais sprendiniais skirtingu laiku pagal statytojo (užsakovo), projektuotojo ir rangovo suderintą kalendorinį grafiką;
- statybvietės perdavimo ir priėmimo aktą (kai rangovas ją priėmė) su nustatytaisiais priedais (tarp jų turi būti statytojo (užsakovo) atliktų (iki akto pasirašymo dienos) paruošiamųjų darbų įvykdymo dokumentai, kuriuose būtina nurodyti atliktų darbų trukumus (jei jų yra);
- sąlygų laikiniams (statybos laikotarpiui) statiniams už statybvietės ribų įrengti ir projektavimo sąlygų statybos laikotarpiui energijai, vandeniui tiekti, ryšių paslaugoms tenkinti ir pan. kopijas (jei jų nėra statinio projekte);
- statybos darbų žurnalą (žr. STR 1.08.02:2002 4 priedą).

Jei pagal rangos sutartį, statytojas (užsakovas) paveda parengti statinio projektą rangovui, pastarasis:

- gali statinio projektą rengti savo jėgomis, jei rangovo įmonės įstatuose yra įrašyta architektūrinė ir inžinerinė veikla ir įmonė turi projektavimo padalinį, kuriame dirba nustatyta tvarka atestuoti statinio projekto vadovas ir statinio projekto dalių vadovai;
- užsakyti parengti projektą statinio projektuotojui [4.9].

Prieš pradėdamas žemės kasimo darbus inžinerinių tinklų, susisiekimo komunikacijų ir kitų objektų apsaugos zonose (statybvietėje ar šalia jos), rangovas privalo gauti leidimą žemės darbams vykdyti ir STR 1.07.02:2005 [4.7] nustatyta tvarka, raštu (faksu, telefonograma) iškviešti minėtų objektų savininkų ar naudotojų atstovus (nurodant atvykimo vietą ir laiką). Atstovai privalo įrašyti savo reikalavimus (nurodymus) į statybos darbų žurnalą (žr. Reglamento 4 priedą) arba įforminti juos kitais dokumentais.

4.5. Privalomieji statybos darbų dokumentai

Statinio statybos darbai vykdomi pagal:

- statinio projektą [4.9], taip pat STR 1.08.02:2002 „Statybos darbai“ nustatytais atvejais pagal rangovo parengtą statybos darbų technologijos projektą;
- įstatymų, Vyriausybės nutarimų, teritorijų planavimo dokumentų, normatyvinių statybos techninių dokumentų, normatyvinių statinio saugos ir paskirties dokumentų reikalavimus [4.1];

Laida	Data	Keitimų pavadinimas (priežastis)		
A	2024	Projektavimo užduotis 2024-03-07 Nr. T-20		
545-18-TP-BD-14-AR		Lapas	Lapų	Laida
		25	34	A

- viešojo administravimo subjektų, atliekančių statybos valstybinę priežiūrą reikalavimus bei statinio saugos ir paskirties reikalavimų valstybinės priežiūros institucijų nustatytus reikalavimus [4.1];

- įmonės patvirtintas taisyklės;

- statinio projekto vykdymo priežiūros vadovų (šios priežiūros dalių vadovų) ir statinio techninės (bendrosios ir specialiosios) priežiūros vadovų nurodymus.

- Statybos darbų eiga (nuo statybos pradžios iki statinio pripažinimo tinkamu naudoti) aprašoma statybos darbų žurnale (žr. Reglamento 4 priedą). Į žurnalą taip pat įrašomi visų statybos priežiūros dalyvių (žr. X skyrių) atliktų patikrinimų rezultatai ir reikalavimai.

- Statybos darbų žurnalo pavyzdį ir žurnalo pildymo tvarką nustato Vyriausybės įgaliota institucija.

- statybos užbaigimo tvarką, nurodytą statybos įstatymo [6.2] 24 straipsnyje, detalizuoja STR 1.11.01:2010 „Statybos užbaigimas“.

4.6. Darbų vykdymo organizavimas

Rangovas turi gauti statytojo sutikimą prieš darbų pradžią. Darbai vykdomi, suderinus su statytoju darbų eigą ir tvarką.

Pagrindinis rangovas prieš samdydamas subrangovines organizacijas turi gauti statytojo pritarimą. Visi klausimai, susiję su statybos darbais, turi būti išspręsti prieš darbų vykdymą.

Už darbų saugą, darbininkų sanitarines – higienines sąlygas, socialines bei draudimines garantijas ir darbų organizavimą bendru atveju atsako rangovas.

4.7. Darbų vykdymas

Statinio statybos darbams vadovauja tik nustatyta tvarka atestuoti vadovai.

Rangovo įmonė privalo turėti jos vadovo patvirtintus:

1. įmonės vykdomų statybos darbų kokybės kontrolės sistemos dokumentus;

2. personalo (inžinierių, technikų, meistrų, darbininkų ir t.t.) kvalifikacinius reikalavimus (konkrečioms pareigoms užimti ir konkrečioms darbams atlikti).

Išmontuotų įrengimų ir medžiagų tolimesnis panaudojimas ir išvežimas vykdomas pagal rangos sutartį ir tik leidus statytojui.

Darbų vykdymo eigą nurodo techninės specifikacijos arba nustato rangovas, suderinęs su statytoju ir techniniu priežiūrėtoju.

Rangovas turi išsiaiškinti vamzdinių, kabelių ar kitų inžinerinių komunikacijų, priklausančių komunalinėms žinyboms ar kitoms instancijoms, paklojimo vietas statybos aikštelėje prieš darbų vykdymą.

Statybos aikštelė turi būti tvarkinga. Privaloma laikytis atitinkamų žinybų reikalavimų dėl šiukšlių išvežimo statybos metu.

Darbai vykdomi, vadovaujantis gamintojų nustatytomis instrukcijomis darbui su medžiagomis, gaminiais bei įrengimais, kurie naudojami šioje statyboje.

Laida	Data	Keitimų pavadinimas (priežastis)		
A	2024	Projektavimo užduotis 2024-03-07 Nr. T-20		
545-18-TP-BD-14-AR		Lapas	Lapų	Laida
		26	34	A

4.8. Medžiagų kokybės reikalavimai

Jau rangos konkurso pasiūlymams turi būti nurodomos konkrečios medžiagos, pateikiami dokumentai, patvirtinantys gaminių, medžiagų ir įrengimų technines charakteristikas, atitinkančias techninių specifikacijų reikalavimus.

Statybos metu, kaip taisyklė, neleidžiama keisti medžiagų, gaminių ir įrengimų kitais, negu pateikta rangos konkurso pasiūlymuose.

Esant nenumatytoms aplinkybėms, kai keitimas neišvengiamas, statytojui pateikiamas raštiškas prašymas, paaiškinantis keitimo priežastis, nauji dokumentai, patvirtinantys, kad gaminių, medžiagų ir įrengimų techninės charakteristikos geresnės už keičiamų, ne žemesnė jų kaina. Gaunamas raštiškas statytojo, techninio prižiūrėtojo ir projekto autorių sutikimas, prieš tai pateikiami reikiami atitikties sertifikatai, standartai, statybos procesus reguliuojančių instancijų registracijos dokumentai ir patvirtinimai. Keitimas atliekamas pagal rangos sutartyje nustatytą procedūrą, neprieštaraujančią bendrųjų techninių specifikacijų reikalavimams.

Produktas laikomas tinkamu naudoti, jeigu jis atitinka nacionalinės techninės specifikacijos reikalavimus.

Statybos produktai, tinkami naudoti pagal paskirtį ir atitinkantys darnųjų techninių specifikacijų reikalavimus bei tiekiami į Europos Sąjungos rinką, turi būti paženklinėti „CE“ ženklu.

„CE“ atitikties ženklu ženklinami tik tie statybos produktai, kurie yra tinkami naudoti pagal paskirtį, o statiniai, kuriuose jie bus panaudoti, atitiks esminius reikalavimus. Šiuo atveju ūkio subjektai privalo atlikti visas būtinas atitikties įvertinimo procedūras, nustatytas galiojančiuose teisės aktuose.

Tiekėjas atsako už tai, kad į rinką tiekiamas statybos produktas būtų tinkamas naudoti pagal paskirtį ir atitiktų techninių specifikacijų reikalavimus.

Visos medžiagos turi atitikti jų kokybės reikalavimų kompleksą, nurodytą dokumentacijoje. Visos medžiagos, jų įpakavimas ar jų pristatymo dokumentas turi turėti nurodymus, kuriais remiantis gali būti nustatyti jų kokybės rodikliai, arba ta pati informacija privalo būti pateikta kokiais nors kitais būdais.

Medžiagos, gaminiai bei įrengimai turi būti sertifikuoti LR. Jei tokių nėra – importiniams turi būti užsienio šalių sertifikatai, vietinėms – gamintojo paruošti standartai.

Medžiagų likučiai neturi būti naudojami statyboje arba tik pagalbiniais darbams ir projekto autoriams bei techniniams prižiūrėtojams leidus.

4.9. Techniniai reikalavimai gaminiams

1. Statybos produktų atitiktis turi būti įvertinama bandymais arba kitais būdais:
 - 1.1. Gamintojo įdiegta gamybos kontrolės sistema, įgalinanti užtikrinti, kad produktas atitinka techninių specifikacijų reikalavimus;
 - 1.2. Gamintojo įdiegta gamybos kontrolės sistema ir paskelbtosios (notifikuotos) arba paskirtosios sertifikavimo įstaigos atliktas gamybos kontrolės bei paties produkto įvertinimas ir nuolatinė priežiūra (kai produktai pagaminti pagal atitinkamų techninių specifikacijų reikalavimus);

Laida	Data	Keitimų pavadinimas (priežastis)		
A	2024	Projektavimo užduotis 2024-03-07 Nr. T-20		
545-18-TP-BD-14-AR		Lapas	Lapų	Laida
		27	34	A

- 1.3. Prieš įsigyjant medžiagas, techninei priežiūrai turi būti pateikiami konkrečių medžiagų dokumentai, techniniai liudijimai, sertifikatai ir atitikties deklaracijos, dokumentai, patvirtinantys gaminių, medžiagų kokybę ir technines charakteristikas, atitinkančias techninių specifikacijų reikalavimus.
2. Atitikties sertifikate turi būti nurodyta:
 - 2.1. Sertifikavimo įstaigos pavadinimas ir adresas;
 - 2.2. Gamintojo (tiekėjo) pavadinimas ir adresas;
 - 2.3. Statybos produkto aprašymas (tipas, identifikacija, naudojimas ir pan.);
 - 2.4. Techninė specifikacija arba kriterijai, kuriuos atitinka produktas;
 - 2.5. Sertifikato numeris;
 - 2.6. Sertifikato galiojimo sąlygos ir terminai;
 - 2.7. Asmens, įgalioto pasirašyti sertifikatą, vardas, pavardė ir užimamos pareigos;
 - 2.8. Atitikties sertifikatas turi būti parengtas valstybine kalba.
3. Atitikties deklaracijoje turi būti nurodyta:
 - 3.1. Gamintojo (tiekėjo) pavadinimas ir adresas;
 - 3.2. Produkto aprašymas (tipas, identifikavimas, paskirtis...);
 - 3.3. Kriterijai, kuriuos produktas atitinka;
 - 3.4. Ypatingos produktui taikytinos sąlygos;
 - 3.5. Paskelbtosios (notifikuotos) arba paskirtosios įstaigos pavadinimas ir adresas;
 - 3.6. Vardas, pavardė ir pareigos darbuotojo, įgalioto gamintojo (tiekėjo) vardu pasirašyti deklaraciją;
 - 3.7. Atitikties deklaracija turi būti parengta valstybine kalba.
4. Visos atvežamos į statybos vietą medžiagos turi būti tokiaime įpakavime, kokiam jas parduoda gamintojas ir dokumentais patvirtinančiais medžiagų tapatybę.
5. Statybinės medžiagos turi būti sandėliuojamos taip, kad nekistų jų kokybė, kad kiekviena medžiaga būtų skirtingoje vietoje ir lengvai prieinama.
6. Medžiagų tiekimas turi būti koordinuojamas pagal statybos darbų grafiką. Reikia vengti ilgesnio medžiagų sandėliavimo.
7. Atvežtos į statybos vietą medžiagos ir gaminiai turi būti tuoj pat apžiūrimi ir, jei yra defektų ar neatitikimų užsakymams – pareikšti raštu pretenzija tiekėjams.
8. Statybos sklypo paruošimas:
 - 8.1. Statybos aikštelė turi būti tvarkinga, privaloma laikytis atitinkamų žinybų reikalavimų dėl šiukšlių išvežimo statybos metu.
9. Statybos darbų organizavimas:
 - 9.1. Visi darbai turi būti atliekami pagal parengtą technologijos projektą ir gamintojų pateiktas instrukcijas, taikant tinkamus darbo metodus ir patyrusią darbo jėgą. Statybos darbų technologijos projektas privalomas statant, rekonstruojant ar kapitališkai remontuojant ypatingus statinius, statinius saugomose teritorijose, statinius apsaugos zonose, nustatytose įstatymais ir Vyriausybės nutarimais. Statybos darbų technologijos projektą rengia rangovas, arba paveda tai atlikti statinio statybos vadovui;

Laida	Data	Keitimų pavadinimas (priežastis)		
A	2024	Projektavimo užduotis 2024-03-07 Nr. T-20		
545-18-TP-BD-14-AR		Lapas	Lapų	Laida
		28	34	A

- 9.2. Medžiagos, gaminiai bei įrengimai turi būti sertifikuoti LR. Jei tokių nėra – importiniams turi būti užsienio šalių sertifikatai, vietinėms – gamintojo paruošti standartai;
- 9.3. Visos, atvežamos į statybą, medžiagos turi būti tokiaame įpakavime, kokiam jas parduoda gamintojas, su etiketėmis ir dokumentais, patvirtinančiais jų tapatybę. Ant medžiagų įpakavimo turi būti informacija apie jo turinį;
- 9.4. Statybinės medžiagos turi būti sandėliuojamos taip, kad nekistų jo kokybė, taip pat laikantis sandėliavimo reikalavimų kiekvienai medžiagai, gaminiui ar įrengimui;
- 9.5. Atvežtos į statybą medžiagos ir gaminiai turi būti tuojau pat apžiūrimi ir, jei yra defektų, neatitikimų užsakymams, pareiškiamos raštu pretenzijos tiekėjams;
- 9.6. Medžiagų pavyzdžiai, kurie objekto statybos metu pateikiami patvirtinimui gauti, pažymėti statybiniuose brėžiniuose ar specialiose techninėse specifikacijose. Pavyzdžiai laikomi statybos aikštelėje tol, kol tie statybos darbai priduodami;
- 9.7. Už savalaikį medžiagų tiekimą, tiekiamų medžiagų kokybę ir tinkamą sandėliavimą bei iš to išplaukiančias pasekmes atsako rangovas, jei kitaip nenumatyta rangos sutartyje.

4.10. Statybinė įranga

Visa įranga, mašinos ir papildomi įrengimai turi būti atitinkami ir privalo tenkinti medžiagų naudojimo procesus bei darbo saugumui keliamus reikalavimus.

Įranga ir t.t., kuri nuolat bus naudojama statyboje, turi būti atskirai aptarta su statytoju.

4.11. Darbų vykdymas ir perdavimas priėmimui

Atskiri darbų etapai perduodami užsakovo atstovui, tarpininkaujant techninės priežiūros vykdytojams, raštiškai gavus jų pritarimą darbų atlikimo kokybei.

Dengtų darbų, kuriuos priimant turi dalyvauti techninės priežiūros atstovai, sąrašas turi būti tvirtinamas, sudarant autorinės priežiūros sutartį ir reikalui esant, gali būti papildytas statybos eigoje.

4.12. Išbandymai ir bandiniai

Patikrinimų ir išbandymų laikas ir vieta turi būti sutarta su kitomis, pageidaujančiomis dalyvauti, grandimis.

Turi būti užtikrintas prieėjimas prie išbandymų vietos.

Turi būti pasirūpinta visais reikalingais dokumentais ir įrankiais.

4.13. Statinio statybos priežiūra

Statinio statybos priežiūrą atlieka:

1. Statinio projekto vykdymo, kurią vykdo statinio projektuotojo paskirtas statinio projekto vykdymo priežiūros vadovas ir statinio projekto vykdymo priežiūros dalių vadovai.

Statinio projekto vykdymo priežiūros vadovas privalo:

Laida	Data	Keitimų pavadinimas (priežastis)		
A	2024	Projektavimo užduotis 2024-03-07 Nr. T-20		
545-18-TP-BD-14-AR		Lapas	Lapų	Laida
		29	34	A

- vadovauti statinio projektuotojo sudarytai ir patvirtintai statinio projekto vykdymo priežiūros grupei (kai ši grupė atlieka statinio projekto vykdymo priežiūrą) ir jai atstovauti;
- sutartyje numatytu laiku ir tvarka lankytis statybvietėje ir spręsti su statinio projekto sprendinių įgyvendinimu susijusius klausimus;
- tikrinti, ar statinys statomas ir/ar griaunamas laikantis statinio projekto sprendinių, ir apie tai įrašyti į statybos žurnalą;
- organizuoti pastebėtų statinio projekto sprendinių klaidų taisymą;
- į statybos darbų žurnalą [4.8] surašyti atliktus statybos darbus, neatitinkančius statinio projekto sprendinių, taip pat nurodymus ir reikalavimus tiems neatitikimams ištaisyti;
- reikalauti iš rangovo [4.1] (jei statyba vykdoma rangos būdu) ar statytojo (užsakovo) (jei statyba vykdoma ūkio būdu) sustabdyti statinio statybą, įrašant šį reikalavimą į statybos darbų žurnalą [4.8], ir raštu kreiptis į viešojo administravimo subjektą, atliekantį statybos valstybinę priežiūrą [4.13], kai:
 - nustatyta, kad statytojas (užsakovas) arba rangovas pažeidė statinio projekto sprendinius, įgyvendinančius esminius statinio reikalavimus arba esminius statinio architektūros reikalavimus, pakeitė statinio projekte nurodytus statinio gabaritus;
 - nustatyti normatyvinių statybos techninių dokumentų, normatyvinių statinio saugos ir paskirties dokumentų reikalavimų pažeidimai;
 - statomas statinys neatitinka statybą leidžiančiame dokumente [4.1] nurodytų pagrindinių statinio rodiklių (bent vieno iš jų, išskyrus atvejį, kai dėl nelaikančiųjų konstrukcijų keitimo pasikeičia statinio bendrasis plotas arba jo dalys) ir statinio naudojimo paskirties reikalavimų;
 - paaiškėja statinio projekto ar statybos klaidos, dėl kurių atsirado statinio ar gretimai esančių statinių avarijos grėsmė (nustatyta, kad statinys yra avarinis), ar įvyko avarija;
 - tikrinti, ar surašyti paslėptų statinio konstrukcijų ir paslėptų statybos darbų priėmimo, inžinerinių tinklų, statinio inžinerinių sistemų, technologinių inžinerinių sistemų išbandymo aktai;
 - dalyvauti statybos užbaigimo akto ar deklaracijos surašyme, jei pastatytas statinys atitinka statinio projekto sprendinius.

2. Statinio statybos techninė, kurią vykdo statytojo (užsakovo) paskirtas statinio statybos techninis priežiūrėtojas (bendrosios statinio statybos techninės priežiūros vadovas) ir specialiųjų statinio statybos techninės priežiūros dalių vadovai.

- Statinio statybos techninis priežiūrėtojas vykdo statinio statybos techninę priežiūrą šia tvarka:
 - prieš statybos pradžią nustatyta tvarka gauna statybą leidžiantį dokumentą (statiniui statyti, rekonstruoti, remontuoti (griauti) ar atlikti nekilnojamosios kultūros paveldo vertybės tvarkymo statybos darbus) [4.1];
 - organizuoja geodezinių koordinačių, reperijų, raudonųjų linijų nužymėjimą ir įtvirtinimą statybvietėje, kartu su geodezijos tarnyba patikrina, priima ir įformina aktais bei schemomis pastatų, priestatų, nutiestų inžinerinių tinklų ir susisiekimo komunikacijų geodezines nuotraukas [4.6];

Laida	Data	Keitimų pavadinimas (priežastis)		
A	2024	Projektavimo užduotis 2024-03-07 Nr. T-20		
545-18-TP-BD-14-AR		Lapas	Lapų	Laida
		30	34	A

- perduoda statinio statybos vadovui pagal aktą statybvietę bei joje esančių statinių, inžinerinių tinklų ir susisiekimo komunikacijų planą;
- rūpinasi, kad laiku būtų įforminta juridinė, techninė bei nekilnojamųjų kultūros paveldo vertybių apsaugos, statybvietėje esančių statinių nugriovimo, inžinerinių tinklų ir susisiekimo komunikacijų perkėlimo, želdinių bei aplinkos išsaugojimo dokumentacija, geodezinių ženklų apsauga;
- parengia nustatyta tvarka (kartu su statinio statybos vadovu) paraiškas dėl prisijungimo sąlygų laikiniams (statybos laikotarpiui) statiniams už statybvietės ribų įrengti (laikiniams pastatams, keliams, įvažiavimams, išvažiavimams, apvažiavimams, kėlimo kranams ir pan., jei tos sąlygos nebuvo nustatytos iki statinio projekto rengimo) ir kontroliuoja jų vykdymą;
- parengia (kartu su statinio statybos vadovu) paraišką dėl prisijungimo sąlygų statybos laikotarpiui energijai, vandeniui tiekti, ryšių paslaugoms tenkinti ir pan. (jei tos sąlygos nebuvo nustatytos iki statinio projekto rengimo) ir kontroliuoja jų vykdymą;
- tikrina per visą statinio statybos laiką, kad statinys būtų statomas pagal statinio projektą, laikantis įstatymų, kitų teisės aktų, normatyvinių statybos techninių dokumentų, normatyvinių statinio saugos ir paskirties dokumentų, prisijungimo sąlygų, statybą leidžiančio dokumento reikalavimų, laiku būtų atliekami reikalingi matavimai ir bandymai;
- sužinojus, kad statinio projekto sprendiniai neatitinka faktiškų statybos sąlygų arba dėl kitų priežasčių negali būti realizuojami, kreipiasi į statytoją (užsakovą), o, jam pavedus, – į statinio projektuotoją dėl projektinių sprendinių koregavimo;
- kontroliuoja statybą (griovimą) leidžiančio dokumento, statinio projekto, prisijungimo sąlygų (tarp jų ir prisijungimo sąlygų statybos laikotarpiui) galiojimo terminus, informuoja statytoją (užsakovą) apie jų pratęsimo (pakeitimo) būtinumą ir, jam pavedus, – tuo rūpinasi;
- kontroliuoja, kad visi statinio projekto pakeitimai būtų atlikti nustatyta tvarka, o, jei keičiami projektiniai sprendiniai, kurie buvo ekspertuoti, informuoja statytoją (užsakovą), kad būtina atlikti statinio projekto papildomą ekspertizę [4.12];
- kontroliuoja statybos darbų normatyvinę kokybę, jų atlikimo pagal darbų technologiją nuoseklumą;
- tikrina, kad statybos metu naudojamų statybos produktų bei įrenginių kokybė, nurodyta atitikties dokumentuose, atitiktų reikalavimus, nurodytus statinio projekto techninėse specifikacijose;
- tikrina ir priima (patvirtinant jų atitikimą naudoti) iš statinio statybos vadovo paslėptus statybos darbus ir paslėptas statinio konstrukcijas, dalyvaujant specialiųjų statinio statybos techninių priežiūrų vadovams ir statinio projekto vykdymo priežiūros vadovui (kai statinio projekto vykdymo priežiūra privaloma), ir pasirašo atitinkamus aktus;
- dalyvauja išbandant inžinerinius tinklus, inžinerines sistemas, įrenginius, konstrukcijas ir pasirašo jų priėmimo aktus;
- dalyvauja viešojo administravimo subjektų, atliekančių statybos valstybinę priežiūrą, bei nekilnojamųjų kultūros paveldo vertybių apsaugos institucijų atliekamuose statinio statybos patikrinimuose;
- dalyvauja įvertinant statinio techninę būklę statinio ekspertizės metu, nustatant statinių, priskirtų nekilnojamosioms kultūros paveldo vertybėms, saugotinus elementus, taip pat sustabdant ir atnaujinant (po sustabdymo) statybos darbus;

Laida	Data	Keitimų pavadinimas (priežastis)		
A	2024	Projektavimo užduotis 2024-03-07 Nr. T-20		
545-18-TP-BD-14-AR		Lapas	Lapų	Laida
		31	34	A

- praneša viešojo administravimo subjektui, atliekančiam statybos valstybinę priežiūrą (o dėl statinių, priskirtų nekilnojamosioms kultūros paveldo vertybėms – ir Kultūros vertybių apsaugos departamento teritoriniam padaliniui) apie avarinę prižiūrėjimo statybos būklę arba įvykusią avariją (nesvarbu, ar apie tai pranešė statinio statybos vadovas);

- tikrina, kad atliktų statybos darbų dokumentuose nurodyti darbų kiekiai atitiktų faktiškuosius ir, jei reikia, organizuoja tų kiekių nustatymą apmatuojant, reikalauja, kad statybos specialijų darbų aktus pasirašytų specialijų statinio statybos techninių priežiūrų vadovai;

- informuoja raštu statytoją (užsakovą), jei statybos darbų atlikimo dokumentuose nurodyti kiekiai neatitinka faktiškųjų arba kai jų nepasirašė specialiosios statinio statybos techninės priežiūros vadovai, ir atlieka tolimesnius veiksmus pagal statytojo (užsakovo) nurodymus;

- pasirašo (vizuoja) pateiktus sumokėti darbų atlikimo dokumentus tik tada, kai juose nurodyti statybos darbų kiekiai atitinka faktiškuosius, atlikti statybos darbai atitinka statinio normatyvinės kokybės reikalavimus bei kai juos pasirašė specialijų techninių priežiūrų vadovai;

- kartu su statinio statybos vadovu atitinkamose institucijose derina potencialiai pavojingų įrenginių išbandymo ir registravimo klausimus [4.18];

- kontroliuoja, kad laiku būtų užsakytos ir atliktos sumontuotų inžinerinių statinių geodezinės nuotraukos, statyb vietės suplanavimo bei tvarkymo darbų įvykdymo brėžiniai [4.6], neleidžia užpildyti inžinerinių statinių tol, kol neužfiksuota jų tikroji padėtis; kontroliuoja, kad laiku ir pagal nustatytus reikalavimus būtų rengiama kita statybos vykdymo dokumentacija [4.7];

- neleidžia naudoti statinį arba jo dalį iki statybos užbaigimo akto/deklaracijos surašymo, įspėja apie tai statytoją (užsakovą) raštu ir prireikus informuoja viešojo administravimo subjektą, atliekantį statybos valstybinę priežiūrą;

- prižiūri nekilnojamųjų kultūros paveldo vertybių tvarkymo statybos darbus, organizuoja ir kontroliuoja unikalių, išliekamąją vertę turinčių elementų (saugotinių elementų) išsaugojimą vietoje bei laikinai išmontuojamų vertingų pastato elementų saugojimą sandėliuose (saugyklose);

- kontroliuoja, kad į Statybos darbų žurnalą [4.15] įrašyti Techninės priežiūros, statinio projekto vykdymo priežiūros [4.16], viešojo administravimo subjektų atliekančių statybos valstybinę priežiūrą reikalavimai bei statinio saugos ir paskirties reikalavimų valstybinės priežiūros institucijų reikalavimai būtų įvykdyti nustatytais terminais;

- statinio statybos techninis priežiūrėtojas (statinio statybos bendrosios techninės priežiūros vadovas) paskirsto aukščiau išvardytas priežiūros funkcijas tarp savęs ir jo vadovaujamoje grupėje dirbančių specialijų statinio statybos techninių priežiūrų vadovų jo paties patvirtintu dokumentu;

- kartu su rangovu rengia dokumentus, reikalingus statybai užbaigti.

3. Statybos valstybinė, kurią atlieka Valstybinė teritorijų ir planavimo inspekcija prie Aplinkos ministerijos.

4. Valstybės lygiu – Valstybinė teritorijų planavimo ir statybos inspekcija prie Vyriausybės įgaliotos institucijos.

5. Statybinių inžinerinių geodezinių tyrinėjimų valstybinę priežiūrą pagal kompetenciją atlieka Vyriausybės įgaliota institucija.

6. Statybinių inžinerinių geologinių, geotechninių ir kitų šios srities tyrimų valstybinę priežiūrą atlieka Lietuvos geologijos tarnyba.

7. Rangovo įmonės vadovas privalo įsakymu ar kitu tvarkomuoju dokumentu (nustatytu įmonės įstatuose) paskirti darbuotojus, kurie tikrintų, kaip statant konkretų statinį statybos vadovai

Laida	Data	Keitimų pavadinimas (priežastis)		
A	2024	Projektavimo užduotis 2024-03-07 Nr. T-20		
545-18-TP-BD-14-AR		Lapas	Lapų	Laida
		32	34	A

užtikrina saugų darbą, gaisrinę saugą ir aplinkos apsaugą, tinkamas darbo higienos sąlygas statybvietyje bei statomame statinyje, taip pat greta statybvietyje gyvenančių, dirbančių, poilsiaujančių ir judančių žmonių apsaugą nuo statybos darbų keliamo pavojaus, be to, ar nepažeidžiamos trečiųjų asmenų gyvenimo ir veiklos sąlygos.

4.14. Gaisrinė sauga

Remontuojant krantinę, galimų gaisrų gesinimui gali būti naudojamas Kuršių marių vanduo. Priešgaisrinių skydų išdėstymas, evakuacijos maršrutai ir išvažiavimai, perspėjimo signalų išdėstymas – pagal AB „Smiltynė perkėla“ gaisrinės saugos priemonių planą. Kilus gaisrui prišvartuotame keltė, gaisrą gesina keltų įgula keltė esančiomis gaisro gesinimo priemonėmis arba spec. laivai su gaisro gesinimo priemonėmis.

4.15. Darbų užbaigimas

Darbai turi būti priduoti komisijai ar statytojui (jei komisija nesudaroma). Komisijos nariai pagal kompetenciją vizualiai patikrina statinio atitiktį statinio projektui, išnagrinėja visus Komisijai pateiktus dokumentus (jų apimtį, sudėtį, juridinio įforminimo reikalavimus), pagal tai nustato, ar įvykdyti visi statinio projekto sprendiniai, kurie lemia statinio atitiktį esminiams reikalavimams. Komisija gali atrankos būdu patikrinti statinio dalių, konstrukcijų, elementų, inžinerinių sistemų ir kt. atitiktį pateiktiems dokumentams, taip pat pareikalauti iš Statytojo atlikti reikalingus bandymus, matavimus, ardymo darbus ir kt. Komisijai reikalingus paaiškinimus teikia Statytojas (jo įgaliotas asmuo), taip pat, esant reikalui, Statytojo pakviesti statinio projekto vadovas, statinio projekto ekspertizės vadovas, statinio projekto vykdymo priežiūros vadovas, statinio statybos techninis prižiūrėtojas, statinio statybos vadovas, statinio statybos specialiųjų darbų vadovai. Kilus neaiškumui, Komisija gali prašyti kompetentingų asmenų (ekspertų, mokslininkų, kt.) pagalbos. Procedūrų metu nustatčius, kad tikrinamas (-i) statinys (-iai) pastatytas (-i) ar statomas (-i) savavališkai, Komisijos pirmininkas nutraukia Procedūras iki bus pašalinti savavališkos statybos padariniai Statybos įstatymo [6.2] 28 straipsnio nustatyta tvarka. Komisija neprivalo tikrinti statinio projekto atitikties teisės aktų reikalavimams, tačiau Komisijos narys, nustatęs, kad statinio projekto sprendiniai prieštarauja teisės aktų reikalavimams, apie tai raštu praneša Komisijos pirmininkui, kuris gali priimti sprendimą:

- sustabdyti Procedūras ir nurodyti pataisyti statinio projektą pagal teisės aktų reikalavimus ir (ar) atitinkamai pertvarkyti statinį – jei tą atlikti galima be naujo statybą leidžiančio dokumento gavimo;
- sustabdyti Procedūras ir kreiptis į Inspekcijos viršininką ar jo įgaliotą pareigūną, prašydamas nustatyta tvarka ir terminais kreiptis į teismą dėl statybą leidžiančio dokumento panaikinimo ir statybos pagal neteisėtai išduotą statybą leidžiantį dokumentą padarinių šalinimo Statybos įstatymo [6.2] 28¹ straipsnyje nustatyta tvarka;
- nestabdyti Procedūrų, jei Komisijos nario pateikti argumentai nėra motyvuoti.

Komisijos pirmininkas, gavęs informacijos, kad dėl statybą leidžiančių dokumentų išdavimo teisėtumo teisme yra priimtų nagrinėti viešojo administravimo subjektų ar prokuratūros prašymų, nutraukia Procedūras iki teismo sprendimo įsigaliojimo, apie tai raštu pranešdamas

Laida	Data	Keitimų pavadinimas (priežastis)		
A	2024	Projektavimo užduotis 2024-03-07 Nr. T-20		
545-18-TP-BD-14-AR		Lapas	Lapų	Laida
		33	34	A

Prašymo pateikėjui. Jei teisme dėl statybą leidžiančio dokumento išdavimo teisėtumo yra priimtų nagrinėti kitų asmenų prašymų, Komisijos pirmininkas sustabdo Procedūras ir inicijuoja statybą leidžiančio dokumento išdavimo teisėtumo patikrinimą; nustačius, kad statybą leidžiantis dokumentas išduotas teisėtai – Procedūros tęsiamos, jei neteisėtai – nutraukiamos iki teismo sprendimo įsigaliojimo, apie tai raštu pranešant Prašymo pateikėjui. Kitus skundus ar pranešimus dėl faktų, trukdančių atlikti Procedūras, Komisija įvertina ir sprendžia, ar reikia atidėti Procedūras, kol kompetentingos institucijos juos išnagrinės teisės aktų nustatyta tvarka, ar šie skundai (pranešimai) nėra pagrindas nutraukti Procedūras.

Jeigu Komisijos narys nepritaria Akto pasirašymui, nepritarimo motyvus raštu per 5 darbo dienas nuo nustatytos statinio patikrinimo dienos pateikia Komisijos pirmininkui. Jei Komisijos pirmininkas mano, kad Komisijos nario nepritarimas nėra motyvuotas, jis kreipiasi į subjektą, delegavusį šį Komisijos narį, prašydamas patvirtinti arba pripažinti nepagrįstais Komisijos nario nepritarimo motyvus. Jei subjektas raštu patvirtina Komisijos nario nepritarimo motyvus, Procedūros negali būti užbaigtos ir Komisijos pirmininkas Akto nepasirašo. Jei subjektas Komisijos nario nepritarimo motyvus pripažįsta nepagrįstais, Procedūros vykdomos ir be nepritarusio Komisijos nario parašo Akte.

Jeigu statinio projekte, pagal kurį išduotas statybą leidžiantis dokumentas, numatyta atskirų statinių ar jų dalių statybą užbaigti ne vienu metu, gali būti išduodami atskiri užbaigtų statyti statinių ar jų dalių Aktai ar surašomos Deklaracijos, jei šie statiniai ar jų dalys gali būti naudojami pagal statinio projekte numatytą paskirtį, nepriklausomai nuo to, ar kitų statinio projekte suprojektuotų statinių ar jų dalių statyba užbaigta.

Jei statinio projekte nurodyti statinio bendrieji rodikliai skiriasi nuo faktinių, Komisija bendru sutarimu sprendžia, ar šie nukrypimai yra esminiai ir ar jie daro įtaką statinio atitikčiai esminiams reikalavimams. Neesminiais nukrypimais laikomi nukrypimai dėl matavimo paklaidų, nežymių reljefo pasikeitimų statybos metu, statinio paprastajam remontui priskirtinų darbų įtakos statinio faktiniams rodikliams ir pan. Aktas pasirašomas, Komisijos nariams bendru sutarimu nusprendus, kad faktinių statinio rodiklių nukrypimai nuo statinio projekte nurodytų bendrųjų statinio rodiklių yra neesminiai. Prie neesminių faktinių nukrypimų nuo statinio projekte nurodytų statinio bendrųjų rodiklių priskiriami:

- inžinerinių tinklų ir susisiekimo komunikacijų matmenų – iki 5 proc.;
- pastatų ir inžinerinių statinių aukščio – iki 0,2 m; kitų matmenų – iki 0,2 m, išskyrus atvejus, kai šie nukrypimai sumažina norminius atstumus iki sklypų ribų, kai nėra gretimų sklypų savininkų ar valdytojų rašytinių sutikimų;
- pastatų ir inžinerinių statinių vietos žemės sklype (teritorijoje) – iki 0,3 m, išskyrus atvejus, kai šie nukrypimai sumažina norminius atstumus iki sklypų ribų, kai nėra gretimų sklypų savininkų ar valdytojų rašytinių sutikimų.

Laida	Data	Keitimų pavadinimas (priežastis)		
A	2024	Projektavimo užduotis 2024-03-07 Nr. T-20		
545-18-TP-BD-14-AR		Lapas	Lapų	Laida
		34	34	A

AB KLAIPĖDOS VALSTYBINIO JŪRŲ UOSTO DIREKCIJA

TVIRTINU
Infrastruktūros direktorius

PROJEKTAVIMO UŽDUOTIS

2024 - 03 - Nr. _____

1. Projekto pavadinimas:	Klaipėdos valstybinio jūrų uosto krantinių Nr. 77, 78, Nemuno g. 8, Klaipėda, kapitalinio remonto projektas	
2. Statytojas:	AB Klaipėdos valstybinio jūrų uosto direkcija	
3. Statybos vieta:	Klaipėdos valstybinis jūrų uostas, Nemuno g. 8, Klaipėda	
4. Statinio kategorija:	Ypatingas statinys	
5. Statinio projekto etapas:	Techninis projektas	
6. Statybos rūšis:	Kapitalinis remontas	
7. Pagrindiniai duomenys apie statinius:	Krantinė Nr. 77 (unikalus Nr. 2100-1122-3011) Krantinės bendras ilgis 64,11 m Krantinės plotis 5,15 m Krantinės gylis: kintamas nuo -4,0 m iki -7,0 m	Krantinė Nr. 78 (unikalus Nr. 2100-1122-3033) Krantinės bendras ilgis 64,23 m Krantinės plotis 5,15 m Krantinės gylis: kintamas nuo -4,0 m iki -7,0 m
8. Skaičiuojamojo laivo duomenys:	Ilgis 62,20 m, plotis 14,00 m, grimzlė 3,40 m, vandentalpa 705,00 t	
9. Statybos pradžia:	2024 m.	
10. Projektavimo paslaugų apimtys:	10.1. Pakoreguoti parengto objekto Klaipėdos valstybinio jūrų uosto krantinių Nr. 77, 78 kapitalinio remonto Nemuno g. 8, Klaipėda, techninį projektą : 10.1.1. pakeisti fasadines g/b plokštes; 10.1.2. pateikti alternatyvų fasadinės sienutės stiprinimo (užsandarinimo) sprendinį pagrįstą konstrukciniais skaičiavimais (jei bus priimtas sprendinys stiprintifasadinę sienutę); 10.1.3. patikslinti atmušimo įrenginių vietas pagal eksploatuojamus keltus, naujai įrengtas ir šiuo metu rengiamas rampas ir jeigu bus reikalinga įrengti naujus atmušimo ir švartavimo įrenginius; 10.1.4. pakeisti pirso dangą; 10.1.5. išardyti g/b masyvus esančius ant pirso (švartavimo stulpeliai ir atmušos); 10.1.6. atsižvelgiant į projekto sprendinius, numatyti	

	<p>inžinerinių tinklų pertvarkymo apimtis Uosto naudotojo AB „Smiltynės perkėla“ lėšomis:</p> <ul style="list-style-type: none"> - pirmo elektros tinklų ir apšvietimo; išsaugoti nepažeistus Uosto naudotojo AB „Smiltynės perkėla“ -esamus nuotekų ir vandentiekio tinklus; <p>10.1.7. atsižvelgti į visus kitus „Klaipėdos valstybinio jūrų uosto krantinių Nr. 76, 79, 153 ir 156, įrengiant reguliuojamas rampas“, rekonstravimo pagal techninio ir darbo projekto sprendinius;</p> <p>10.1.8. detalizuoti techninius sprendinius, sugrupuojant pagrindinius statybos darbus, apskaičiuoti siūlomo naujo projekcinio pasiūlymo varianto preliminarą statybos skaičiuojamąją kainą ir pateikti pasiūlymus derinti AB Klaipėdos valstybinio jūrų uosto direkcijos techninei tarybai. Parengtam projektiniam pasiūlymui projektuotojas turės gauti Techninės tarybos pritarimą. Gavęs pritarimą projektiniams pasiūlymams projektuotojas koreguoja techninį projektą;</p> <p>10.1.9. numatyti pirmo švartavimo stulpelių žymėjimą pagal uoste priimtą numeraciją;</p> <p>10.1.10. rengiant techninį projektą, pateikti detalias rekomendacijas dėl krantinių kapitalinio remonto eiliškumo taip, kad nebūtų trikdomas automobilių perkėlimas per Kuršių marias statybos laikotarpiu ir jas suderinti su AB Smiltynės perkėla;</p> <p>10.1.11. Vienu metu bus galima remontuoti tik vieną krantinę Nemuno g. 8 ir nuo gegužės 15 d. iki rugsėjo 15 d. dėl didelio automobilių srauto abi krantinės turi būti naudojamos veiklai, statybos darbai turi būti nevykdomi.</p> <p>10.2. Pasirengimo statybai ir statybos darbų organizavimo dalyje pateikti statybos darbų organizavimo, eismo organizavimo schemą, medžiagų sandėliavimo vietų planus, atsižvelgiant į šiuo metu vykdomą keleivių stoties rekonstrukciją, kurie būtų suderinti su uosto naudotoju.</p> <p>10.3. Projektą rengti vadovaujantis statybos techniniais reglamentais ir normatyviniais dokumentais.</p> <p>10.4. Nustatyti koreguoto techninio projekto statybos skaičiuojamąją kainą, parengiant statybos skaičiuojamosios kainos nustatymo projekto dalį.</p> <p>10.5. Parengtą koreguotą techninį projektą suderinti su AB Smiltynės perkėla, AB Klaipėdos valstybinio jūrų uosto direkcijos kapitono tarnyba ir kitomis technines sąlygas nustatančiomis organizacijomis (įmonėmis).</p> <p>10.6. Gavęs techninio projekto ekspertizę su teigiama išvada „rekomenduojama tvirtinti“, projektuotojas (įgaliotas statytojo (užsakovo) jeigu to reikia, gauna naują statybą leidžiantį dokumentą (teikiant pasiūlymą kainą reikės išskirti nurodant kainą už projekto rengimą ir kainą už statybos leidimo gavimą, jeigu statybos leidimą bus būtina atnaujinti).</p> <p>10.7. Parengti darbų kiekių žiniaraščius konkursui dėl darbų, kurie bus atliekami Uosto direkcijos užsakymu, kur</p>
--	---

	būtų aiškiai išskirta kiekviena darbo pozicija su individualiu eilės numeriu.
11. Kitos papildomos sąlygos:	<p>11.1. Projekto vadovas turi nuvykti, išnagrinėti krantines vietoje ir jas įvertinti, numatyti papildomus sprendinius, jei tokie būtini.</p> <p>11.2. Projekto vadovas ir projekto dalies vadovai techninio projekto sprendinius derina reikalingose institucijose rengdami koreguojamą techninį projektą ir jeigu to reikia gaudami statybą leidžiantį dokumentą.</p> <p>11.3. Visus išeities duomenis, reikalingus šiam projektui koreguoti ir įgyvendinti, pasirenčia projektuotojas. Užsakovo pateiktus išeities duomenis, esant poreikiui, patikslina projektuotojas.</p> <p>11.4. Topografinę nuotrauką pasirenčia projektuotojas (parengtos topografinės nuotraukos ataskaitas pateikia statytojui, 2 egz. bylų ir 1 egz. skaitmeninėje laikmenoje).</p> <p>11.5. Projekto vadovas turės pateikti atsakymus į rangovo parinkimo konkurso metu tiekėjų užduodamus klausimus per 1 darbo dieną.</p>
12. Techninio projekto sudėtis:	Pagal STR 1.04.04:2017 „Statinio projektavimas, projekto ekspertizė“, įskaitant statybos skaičiuojamosios kainos nustatymo dalį.
13. Privalomieji techninio projekto rengimo dokumentai:	<p>13.1. Lietuvos Respublikoje galiojantis statybos įstatymas, Klaipėdos valstybinio jūrų uosto įstatymas, galiojantys statybos techniniai reglamentai ir normatyviniai dokumentai.</p> <p>13.2. Klaipėdos valstybinio jūrų uosto (žemės, vidinės akvatorijos, išorinio reido ir susijusios infrastruktūros) bendrasis planas, patvirtintas LR Vyriausybės 2019-12-11 nutarimu Nr. 1278.</p> <p>13.3. EAU 2012 „Hidrotechninių statinių, uostų ir vandens kelių komiteto rekomendacijos“ 9-tas leidimas (rekomenduojama literatūra, jei yra neapibrėžtumų STR ir euronormose).</p>
14. Projektinės dokumentacijos skaičius:	1 egzempliorius lietuvių kalba, 1 egz. skaitmeninėje laikmenoje PDF formatu ir 1 egz. skaitmeninėje laikmenoje DWG formatu.
15. Išeities duomenys:	<p>Statytojas pateikia šiuos naujus išeities duomenis:</p> <ul style="list-style-type: none"> • Krantinės Nr. 76 techninis pasas. • Klaipėdos valstybinio jūrų uosto krantinių Nr. 76, 79, 153 ir 156, įrengiant reguliuojamas rampas, rekonstravimo projektas. • Rangovo pateiktas I etapo geodezines nuotraukas. • AB „Smiltynės perkėla“ naudojamų keltų techninius parametrus. • Vėliausiai parengta Krantinių Nr. 77-78 narų ataskaita.

Uosto kapitonas

(parašas)

Statybos ir eksploatacijos skyriaus vadovas

(parašas)

Plėtros ir aplinkosaugos skyriaus vadovas

(parašas)

Plėtros ir aplinkosaugos skyriaus vadovo
pavaduotojas

(parašas)

AB Smiltynės perkėla

(parašas)

Statybos ir eksploatacijos departamento
direktorius

(parašas)

Statybos ir eksploatacijos departamento konstruktorius-konsultantas

(parašas)



AB Klaipėdos valstybinio jūrų uosto direkcijos
2R(01.29)-23/247
Infrastruktūros direktoriui
p.
El. p. info@port.lt

2023-09-06 Nr.

DĖL PIRSŲ KRANTINIŲ Nr. 77, 78 ir Nr. 154, 155 KAPITALINIO REMONTO

AB „Smiltynės perkėla“ (toliau – Nuomininkas) informuoja AB „Klaipėdos valstybinio jūrų uosto direkciją“ (toliau – Nuomotojas), kad įgyvendinus Klaipėdos valstybinio jūrų uosto krantinių Nr. 76, 79, 153 ir 156, įrengiant reguliuojamas rampas, rekonstravimo projekto antrą etapą, bus reikalinga atlikti pirsų krantinių Nr. 77, 78 ir Nr. 154, 155 kapitalinį remontą, kurių techninė būklė yra bloga ir nebeatitinka Nuomininko poreikių.

Atkreiptinas dėmesys, kad 2018 metais buvo paruoštas Klaipėdos valstybinio jūrų uosto krantinių Nr. 77, 78, Nemuno g. 8, Klaipėda, kapitalinio remonto techninis projektas, kurio sprendiniai tapo nebeaktualūs įgyvendinus Klaipėdos valstybinio jūrų uosto krantinių Nr. 76, 79, 153 ir 156, įrengiant reguliuojamas rampas, rekonstravimo projektą.

Atsižvelgiant į aukščiau paminėtą informaciją, taip pat į tai, kad krantinių Nr. 154, 155 būklė yra analogiškai bloga, ir tai, kad krantinių remonto metu 50% apribojami transporto priemonių ir keleivių perkėlimo pajėgumai Naujojoje perkėjoje, Nuomininkas prašo Nuomotojo peržiūrėti Klaipėdos valstybinio jūrų uosto krantinių Nr. 77, 78, Nemuno g. 8, Klaipėda, kapitalinio remonto techninio projekto sprendinius, tuo pačiu parengti krantinių Nr. 154, 155 kapitalinio remonto projektą. Krantinių kapitalinio remonto sprendinius suderinti su Nuomininku. Kapitalinio remonto darbus atlikti ne vasaros sezono metu, t.y. nuo spalio 1 d. iki balandžio 30 d., vienu etapu atliekant krantinių Nr. 77 ir 155, kitu etapu – krantinių Nr. 78 ir 154 remontą.

ADRESAS

AB „Smiltynės perkėla“
Nemuno g. 8, LT-91191 Klaipėda

INFO

w. keltas.lt
el. p. info@keltas.lt

TELEFONAS

tel. (8 46) 36 70 03
faks. (8 46) 38 18 42



DETALŪS METADUOMENYS

Dokumento sudarytojas (-ai)	
Dokumento pavadinimas (antraštė)	
Dokumento registracijos data ir numeris	
Dokumento gavimo data ir dokumento gavimo registracijos numeris	
Dokumento specifikacijos identifikavimo žymuo	
Parašo paskirtis	
Parašą sukūrusio asmens vardas, pavardė ir pareigos	
Sertifikatas išduotas	
Parašo sukūrimo data ir laikas	
Parašo formatas	
Laiko žymoje nurodytas laikas	
Informacija apie sertifikavimo paslaugų teikėją	
Sertifikato galiojimo laikas	
Informacija apie būdus, naudotus metaduomenų vientisumui užtikrinti	
Pagrindinio dokumento priedų skaičius	–
Pagrindinio dokumento priedamų dokumentų skaičius	–
Priedamo dokumento sudarytojas (-ai)	–
Priedamo dokumento pavadinimas (antraštė)	–
Priedamo dokumento registracijos data ir numeris	–
Programinės įrangos, kuria naudojantis sudarytas elektroninis dokumentas, pavadinimas	Signa Web v1.9-SNAPSHOT
Informacija apie elektroninio dokumento ir elektroninio (-ių) parašo (-ų) tikrinimą (tikrinimo data)	Metaduomuo „Registravimo data“ turi būti nurodytas Metaduomuo „Dokumento registracijos Nr.“ turi būti nurodytas Metaduomuo „Priskirtos bylos (tomo) indeksas“ turi būti nurodytas Visi dokumente esantys elektroniniai parašai galioja (2023-09-06 14:51:30)
Paieškos nuoroda	–
Papildomi metaduomenys	Nuorašą suformavo 2023-09-06 14:51:30 Dokumentų valdymo sistema Avily

DETALŪS METADUOMENYS	
Dokumento sudarytojas (-ai)	KVJUD 240329870, J. Janonio g. 24, LT-92251 Klaipėda
Dokumento pavadinimas (antraštė)	PROJEKTAVIMO UŽDUOTIS Klaipėdos valstybinio jūrų uosto krantinių Nr. 77, 78, Nemuno g. 8, Klaipėda, kapitalinio remonto projektas
Dokumento registracijos data ir numeris	2024-03-07 Nr. T-20
Dokumento gavimo data ir dokumento gavimo registracijos numeris	—
Dokumento specifikacijos identifikavimo žymuo	
Parašo paskirtis	
Parašą sukūrusio asmens vardas, pavardė ir pareigos	
Sertifikatas išduotas	
Parašo sukūrimo data ir laikas	
Parašo formatas	
Laiko žymoje nurodytas laikas	
Informacija apie sertifikavimo paslaugų teikėją	
Sertifikato galiojimo laikas	
Parašo paskirtis	
Parašą sukūrusio asmens vardas, pavardė ir pareigos	
Sertifikatas išduotas	
Parašo sukūrimo data ir laikas	
Parašo formatas	
Laiko žymoje nurodytas laikas	
Informacija apie sertifikavimo paslaugų teikėją	
Sertifikato galiojimo laikas	
Parašo paskirtis	
Parašą sukūrusio asmens vardas, pavardė ir pareigos	
Sertifikatas išduotas	
Parašo sukūrimo data ir laikas	
Parašo formatas	
Laiko žymoje nurodytas laikas	
Informacija apie sertifikavimo paslaugų teikėją	
Sertifikato galiojimo laikas	
Parašo paskirtis	
Parašą sukūrusio asmens vardas, pavardė ir pareigos	
Sertifikatas išduotas	
Parašo sukūrimo data ir laikas	
Parašo formatas	
Laiko žymoje nurodytas laikas	
Informacija apie sertifikavimo paslaugų teikėją	
Sertifikato galiojimo laikas	
Parašo paskirtis	
Parašą sukūrusio asmens vardas, pavardė ir pareigos	
Sertifikatas išduotas	
Parašo sukūrimo data ir laikas	
Parašo formatas	
Laiko žymoje nurodytas laikas	—

DETALŪS METADUOMENYS	
Informacija apie sertifikavimo paslaugų teikėją	
Sertifikato galiojimo laikas	
Parašo paskirtis	
Parašą sukūrusio asmens vardas, pavardė ir pareigos	
Sertifikatas išduotas	
Parašo sukūrimo data ir laikas	
Parašo formatas	
Laiko žymoje nurodytas laikas	
Informacija apie sertifikavimo paslaugų teikėją	
Sertifikato galiojimo laikas	
Parašo paskirtis	
Parašą sukūrusio asmens vardas, pavardė ir pareigos	
Sertifikatas išduotas	
Parašo sukūrimo data ir laikas	
Parašo formatas	
Laiko žymoje nurodytas laikas	
Informacija apie sertifikavimo paslaugų teikėją	
Sertifikato galiojimo laikas	
Parašo paskirtis	
Parašą sukūrusio asmens vardas, pavardė ir pareigos	
Sertifikatas išduotas	
Parašo sukūrimo data ir laikas	
Parašo formatas	
Laiko žymoje nurodytas laikas	
Informacija apie sertifikavimo paslaugų teikėją	
Sertifikato galiojimo laikas	
Parašo paskirtis	
Parašą sukūrusio asmens vardas, pavardė ir pareigos	
Sertifikatas išduotas	
Parašo sukūrimo data ir laikas	
Parašo formatas	
Laiko žymoje nurodytas laikas	
Informacija apie sertifikavimo paslaugų teikėją	
Sertifikato galiojimo laikas	
Informacija apie būdus, naudotus metaduomenų vientisumui užtikrinti	
Pagrindinio dokumento priedų skaičius	1
Pagrindinio dokumento pridedamų dokumentų skaičius	–
Priedamo dokumento sudarytojas (-ai)	–
Priedamo dokumento pavadinimas (antraštė)	–
Priedamo dokumento registracijos data ir numeris	–
Programinės įrangos, kuria naudojantis sudarytas elektroninis dokumentas, pavadinimas	Dokumentų valdymo sistema Avilys, versija 3.5.71.1
Informacija apie elektroninio dokumento ir elektroninio (-ių) parašo (-ų) tikrinimą (tikrinimo data)	Atitinka specifikacijos keliamus reikalavimus. Visi dokumente esantys elektroniniai parašai galioja (2024-03-07 13:22:00)
Paieškos nuoroda	–
Papildomi metaduomenys	Nuorašą suformavo 2024-03-07 13:22:01 Dokumentų valdymo sistema Avilys

VĮ KLAIPĖDOS VALSTYBINIO JŪRŲ UOSTO DIREKCIJA

TVIRTINU

Infrastruktūros direktoriaus

PROJEKTAVIMO UŽDUOTIS

2017 - 11 - 17 Nr. I-122

1. Projekto pavadinimas:	Klaipėdos valstybinio jūrų uosto krantinių Nr. 77, 78, Nemuno g. 8, Klaipėda, kapitalinio remonto projektas	
2. Statytojas:	VĮ Klaipėdos valstybinio jūrų uosto direkcija	
3. Statybos vieta:	Klaipėdos valstybinis jūrų uostas, Nemuno g. 8, Klaipėda	
4. Statinio kategorija:	Ypatingas statinys	
5. Statinio projekto etapas:	Techninis projektas	
6. Statybos rūšis:	Kapitalinis remontas	
7. Pagrindiniai duomenys apie statinius:	Krantinė Nr. 77 (unikalus Nr. 2100-1122-3011) Krantinės bendras ilgis 64,11 m Krantinės plotis 5,15 m Krantinės gylis: kintamas nuo -4,0 m iki -7,0 m	Krantinė Nr. 78 (unikalus Nr. 2100-1122-3033) Krantinės bendras ilgis 64,23 m Krantinės plotis 5,15 m Krantinės gylis: kintamas nuo -4,0 m iki -7,0 m
8. Skaičiuojamojo laivo duomenys:	Ilgis 62,20 m, plotis 14,00 m, grimzlė 3,40 m, vandentalpa 705,00 t	
9. Statybos pradžia:	2017 m.	
10. Projektavimo paslaugų apimtys:	10.1. Parengti objekto Klaipėdos valstybinio jūrų uosto krantinių Nr. 77, 78 kapitalinio remonto Nemuno g. 8, Klaipėda, techninį projektą : 10.1.1. numatyti krantinių viršvandeninės ir povandeninės dalies remontą, jį stiprinant; 10.1.2. įvertinti visų konstrukcinių elementų, įskaitant, bet neapsiribojant, šunto, metalinių templių, atmušų stulpelių (gelžbetonio su metalinėmis kopėčiomis ir kt. detalėmis), švartavimosi stulpelių būklę, numatyti sprendinius projektiniams parametrams atstatyti; 10.1.3. numatyti esamų atmušimo įrenginių keitimą; 10.1.4. atmušas skaičiuoti atsižvelgiant į PIANC 2012 (Permanent International Navigation Congress) rekomendacijas, įvertinant ir papildomus faktorius: krantinės konstrukcijos faktorių; laivo masės faktorių; ekscentriškumo faktorių; saugumo faktorių. Pagal	

	<p>skaičiavimų rezultatus parinkti konusinio tipo (dviejų konusų) atmušimo įrenginius, jų parametrus ir montavimo žingsnį (montavimo vietas);</p> <p>10.1.5. vadovaujantis specialiosios apžiūros ataskaitomis ir kt. žinoma informacija numatyti kapitalinio remonto sprendinius (įskaitant, bet neapsiribojant): dėl žymių posvyrių ir deformacijų, viršijančių saugos ribinį būvį, būtinas fasadinės sienelės stiprinimas, teritorijos dangų remontas, atlikti pažeistų vietų antstato bei švartavimosi stulpelio Nr. 39 įtvirtinimų remontą;</p> <p>10.1.6. atsižvelgiant į projekto sprendinius, numatyti inžinerinių tinklų pertvarkymą;</p> <p>10.1.7. atsižvelgti į Klaipėdos valstybinio jūrų uosto krantinių Nr. 76, 79, 153 ir 156, įrengiant reguliuojamas rampas, rekonstravimo projekto sprendinius;</p> <p>10.1.8. parengti ne mažiau kaip du krantinių kapitalinio remonto konstrukcijų projektinių pasiūlymų variantus, pagrįstus konstrukciniais skaičiavimais;</p> <p>10.1.9. detalizuoti techninius sprendinius, sugrupuojant pagrindinius statybos darbus, apskaičiuoti kiekvieno siūlomo projektinio pasiūlymo varianto preliminarį statybos skaičiuojamąją kainą ir pateikti pasiūlymus derinti VĮ Klaipėdos valstybinio jūrų uosto direkcijos techninei tarybai. Parengtiems projektiniams pasiūlymams projektuotojas turės gauti Techninės tarybos pritarimą. Gavęs pritarimą projektiniams pasiūlymams projektuotojas rengia techninį projektą;</p> <p>10.1.10. numatyti krantinių konstrukcinių bei atmušų skaičiavimų atlikimą ir jų pateikimą projekto konstrukcinėje dalyje. Skaičiavimus atlikti vertinant (įskaitant, bet neapsiribojant) esamas statinio konstrukcijas;</p> <p>10.1.11. numatyti pirmo švartavimo stulpelių korpusų atnaujinimą, nudažymą ir švartavimo stulpelių žymėjimą pagal uoste priimtą numeraciją;</p> <p>10.1.12. rengiant techninį projektą, pateikti detalias rekomendacijas dėl krantinių kapitalinio remonto eiliškumo taip, kad nebūtų trikdomas automobilių perkėlimas per Kuršių marias statybos laikotarpiu ir jas suderinti su AB Smiltynės perkėla;</p> <p>10.1.13. Vienu metu bus galima remontuoti tik po vieną krantinę Nemuno g. 8 ir Smiltynės g. Nuo birželio 15 iki rugsėjo 1 d. dėl didelio automobilių srauto darbai turi būti nevykdomi.</p> <p>10.2. Pasirengimo statybai ir statybos darbų organizavimo dalyje pateikti statybos darbų organizavimo, eismo organizavimo schemą, medžiagų sandėliavimo vietų planus, kurie būtų suderinti su uosto naudotoju.</p> <p>10.3. Projektą rengti vadovaujantis statybos techniniais reglamentais ir normatyviniais dokumentais.</p> <p>10.4. Projektuotojas (įgaliotas statytojo (užsakovo) kreipiasi į atitinkamas institucijas dėl reikalingų šiam projektui parengti techninių sąlygų (ar kitų sąlygų, specialiųjų reikalavimų) gavimo ir jas gavęs pagal jas rengia techninį projektą.</p>
--	---

	<p>10.5. Paaiškėjus, kad būtina patikslinti ar gauti naujas prijungimo (technines) sąlygas ar specialiuosius reikalavimus, kreiptis į atitinkamą instituciją dėl šių sąlygų ar specialiųjų reikalavimų patikslinimo ar gavimo.</p> <p>10.6. Nustatyti techninio projekto statybos skaičiuojamąją kainą, parengiant statybos skaičiuojamosios kainos nustatymo projekto dalį ir remiantis ja užpildyti vieną konkursinį darbų kiekių žiniaraštį, nurodant kainas.</p> <p>10.7. Parengtą ir preliminariai suderintą su technines sąlygas nustatančiomis organizacijomis (įmonėmis) ir naudotoju techninį projektą pristatyti dalyvaujant projekto rengimui vadovavusiam projekto vadovui Uosto direkcijos techninei tarybai (iki techninio projekto ekspertizės atlikimo) ir gauti jos pritarimą.</p> <p>10.8. Parengtą techninį projektą suderinti su AB Smiltynės perkėla, VĮ Klaipėdos valstybinio jūrų uosto direkcijos kapitono tarnyba ir kitomis technines sąlygas nustatančiomis organizacijomis (įmonėmis).</p> <p>10.9. Gavęs techninio projekto ekspertizę su teigiama išvada „rekomenduojama tvirtinti“, projektuotojas (įgaliotas statytojo (užsakovo) gauna statybą leidžiantį dokumentą.</p> <p>10.10. Parengti darbų kiekių žiniaraščius konkursui dėl darbų, kurie bus atliekami Uosto direkcijos užsakymu, kur būtų aiškiai išskirta kiekviena darbo pozicija su individualiu eilės numeriu.</p>
11. Kitos papildomos sąlygos:	<p>11.1. Projekto vadovas turi nuvykti, išnagrinėti krantines vietoje ir jas įvertinti, numatyti papildomus sprendinius, jei tokie būtini.</p> <p>11.2. Projekto vadovas ir projekto dalies vadovai techninio projekto sprendinius derina reikalingose institucijose rengdami techninį projektą ir gaudami statybą leidžiantį dokumentą.</p> <p>11.3. Visus išėties duomenis, reikalingus šiam projektui parengti ir įgyvendinti, pasirengia projektuotojas. Užsakovo pateiktus išėties duomenis, esant poreikiui, patikslina projektuotojas.</p> <p>11.4. Topografinę nuotrauką pasirengia projektuotojas (parengtos topografinės nuotraukos ataskaitas pateikia statytojui, 2 egz. bylų ir 1 egz. skaitmeninėje laikmenoje).</p>
12. Techninio projekto sudėtis:	Pagal STR 1.04.04:2017 „Statinio projektavimas, projekto ekspertizė“, įskaitant statybos skaičiuojamosios kainos nustatymo dalį.
13. Privalomieji techninio projekto rengimo dokumentai:	<p>13.1. 1996 m. gegužės 16 d. Klaipėdos valstybinio jūrų uosto įstatymas Nr. I-1340 (su vėlesniais pakeitimais).</p> <p>13.2. 1996 m. kovo 19 d. Statybos įstatymas Nr. I-1240 (su vėlesniais pakeitimais).</p> <p>13.3. Teritorijos tarp Nemuno, Minijos, Varnėnų ir Smiltelės g. ir krantinių Nr. 80-115 detalusis planas, patvirtintas Klaipėdos miesto tarybos 2000-03-30 sprendimu Nr. 68.</p> <p>13.4. STR 1.01.03:2017 „Statinių klasifikavimas“.</p> <p>13.5. STR 1.01.02:2016 „Normatyviniai statybos techniniai dokumentai“.</p> <p>13.6. STR 1.03.01: 2016 „Statybiniai tyrimai. Statinio avarija“.</p> <p>13.7. STR 1.04.04:2017 „Statinio projektavimas, projekto ekspertizė“.</p> <p>13.8. Uostų ir vandens kelių priekrantės statinių komiteto</p>

	<p>REKOMENDACIJOS EAU 2012 (Recommendations of the Committee for waterfront Structures Harbours and Waterways EAU 2012).</p> <p>13.9. Kiti galiojantys statybos techniniai reglamentai bei normatyviniai dokumentai.</p>
14. Projektinės dokumentacijos skaičius:	3 egzemplioriai lietuvių kalba, 1 egz. skaitmeninėje laikmenoje PDF formatu ir 1 egz. skaitmeninėje laikmenoje DWG formatu.
15. Išeities duomenys:	<p>Statytojas pateikia šiuos išeities duomenis:</p> <ul style="list-style-type: none"> • Nekilnojamojo turto registro centrinio duomenų banko išrašo kopija, 2 lapai. • Krantinės Nr. 77 techninis pasas su papildymais ir specialiosios apžiūros ataskaita. • Krantinės Nr. 78 techninis pasas su papildymais ir specialiosios apžiūros ataskaita. • Batimetriniai matavimai. • VšĮ Klaipėdos laivybos tyrimų centro parengta Klaipėdos valstybinio jūrų uosto navigacinių zonų nustatymo ataskaita. • Klaipėdos valstybinio jūrų uosto krantinių Nr. 76, 79, 153 ir 156, įrengiant reguliuojamas rampas, rekonstravimo projekto sprendiniai. • Krantinių povandeninės dalies apžiūros ataskaitos.

Valstybės įmonės Registrų centro Klaipėdos filialas

**NEKILNOJAMOJO DAIKTO
KADASTRINIŲ MATAVIMŲ BYLA**

Tomas: 1

Nekilnojamojo turto objektas: **Inžinerinis statinys**

Registro Nr.: **50/165038 (Statiniai)**

Adresas: **Klaipėdos m. sav. Klaipėdos m. Nemuno g. 8**

Lapų skaičius: 21

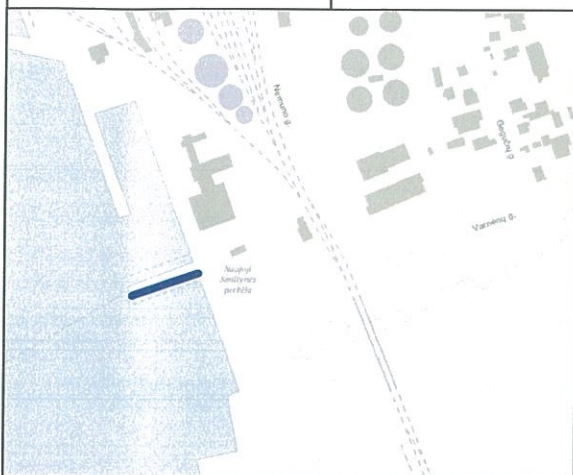
Tomo Nr. 1
Registro 50/165038

BYLOS TOMO VIDAUS APYRAŠAS

Eil. Nr.	Dokumento pavadinimas	Dokumento		Lapų skaič.	Bylos lapų numeriai	Pastabos
		Nr.	Data			
1	Statinių išdėstymo planas	1	2018-12-20	4	1-4	
2	Koordinacijų žiniaraštis KZ	2	2018-12-20	4	5-8	
3	Inžinerinių statinių kadastro duomenys 1C FORMA	3	2018-12-20	8	9-16	
4	Inžinerinių statinių įkainojimas (perkainojimas) 2C FORMA	4	2018-12-20	4	17-20	

Vidaus apyrašo lapų 20

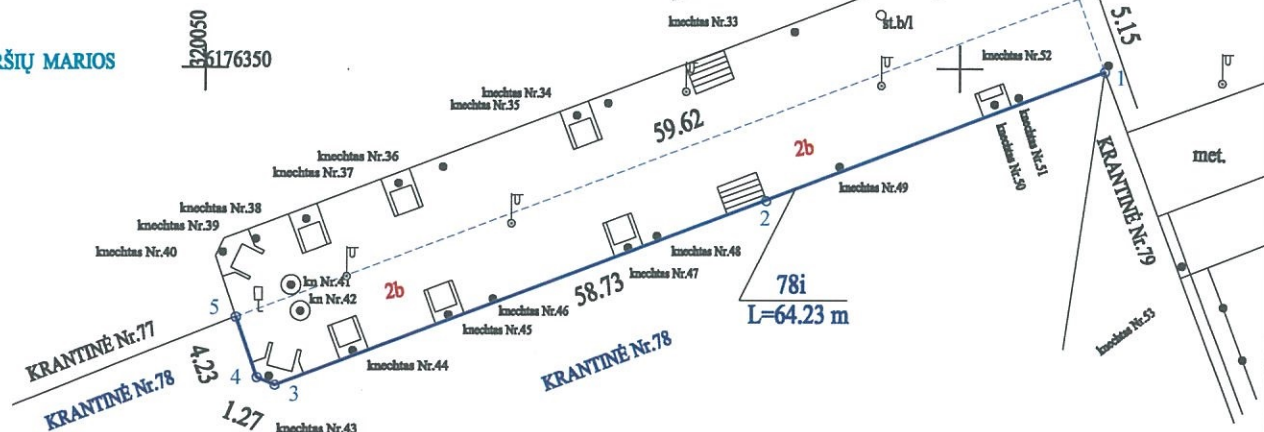
Išdėstymo schema



STATINIŲ IŠDĖSTYMO PLANAS

M1:500

KURŠIŲ MARIOS



KURŠIŲ MARIOS

Žemės sklypo kadastro Nr.		
Žemės sklypo ribų duomenų šaltinis		
Valstybės įmonės Registrų centro Klaipėdos filialas, kodas: 140042759, adresas: Klaipėda, Baltijos pr. 123-1		
Matininko kvalifikacijos pažymėjimo Nr.	Pareigos	Vardas ir pavardė
	Matininkas	
Adresas: Klaipėdos m. sav. Klaipėdos m. Nemuno g. 8		
Kadastru duomenų nustatymo data		2018-12-19
Plano parengimo data		2018-12-19



1096986066

ELEKTRONINIO DOKUMENTO METADUOMENYS

I. Dokumento pavadinimas (antraštė) Statinių išdėstymo planas

II. Dokumento sudarytojas (-ai)

, Klaipėda, Baltijos pr. 123-1

III. Dokumento registracijos data ir numeris 2018-12-20 11:45:41, Nr. 1096986066

IV. Pasirašymas

Parašo paskirtis: pasirašymas

Parašą sukūrusio asmens vardas, pavardė ir pareigos

, Matininkas, Valstybės įmonės

Registru centro Klaipėdos filialas

Sertifikatas išduotas:

Parašo sukūrimo data ir laikas: 2018-12-20 11:45:41

Parašo formatas: XAdES-BASELINE-T

Laiko žymoje nurodytas laikas: 2018-12-20 11:45:57

Informacija apie sertifikavimo paslaugų teikėją: VI Registru Centras RCSC (IssuingCA-A)

Sertifikato galiojimo laikas 2018-03-26 10:52:57 – 2020-03-25 09:52:57

V. Pagrindinio dokumento priedų skaičius – 1

VI. Pagrindinio dokumento pridedamų dokumentų skaičius – 0

VII. Pridedami dokumentai: nėra priedų

VIII. Dokumento specifikacijos identifikavimo žymuo ADOC-V1.0

IX. Programinės įrangos, kuria naudojantis sudarytas elektroninis dokumentas, pavadinimas
RC-DSS

X. Elektroninio dokumento grupė BeDOC

XI. Informacija apie elektroninio (-ių) parašo (-ų) tikrinimą (tikrinimo data)

Visi dokumente esantys elektroniniai parašai galioja (2018-12-20 12:10:49)

XII. Papildomi metaduomenys

Nuorašą suformavo , 2018-12-20 12:10:49 RC-DSS

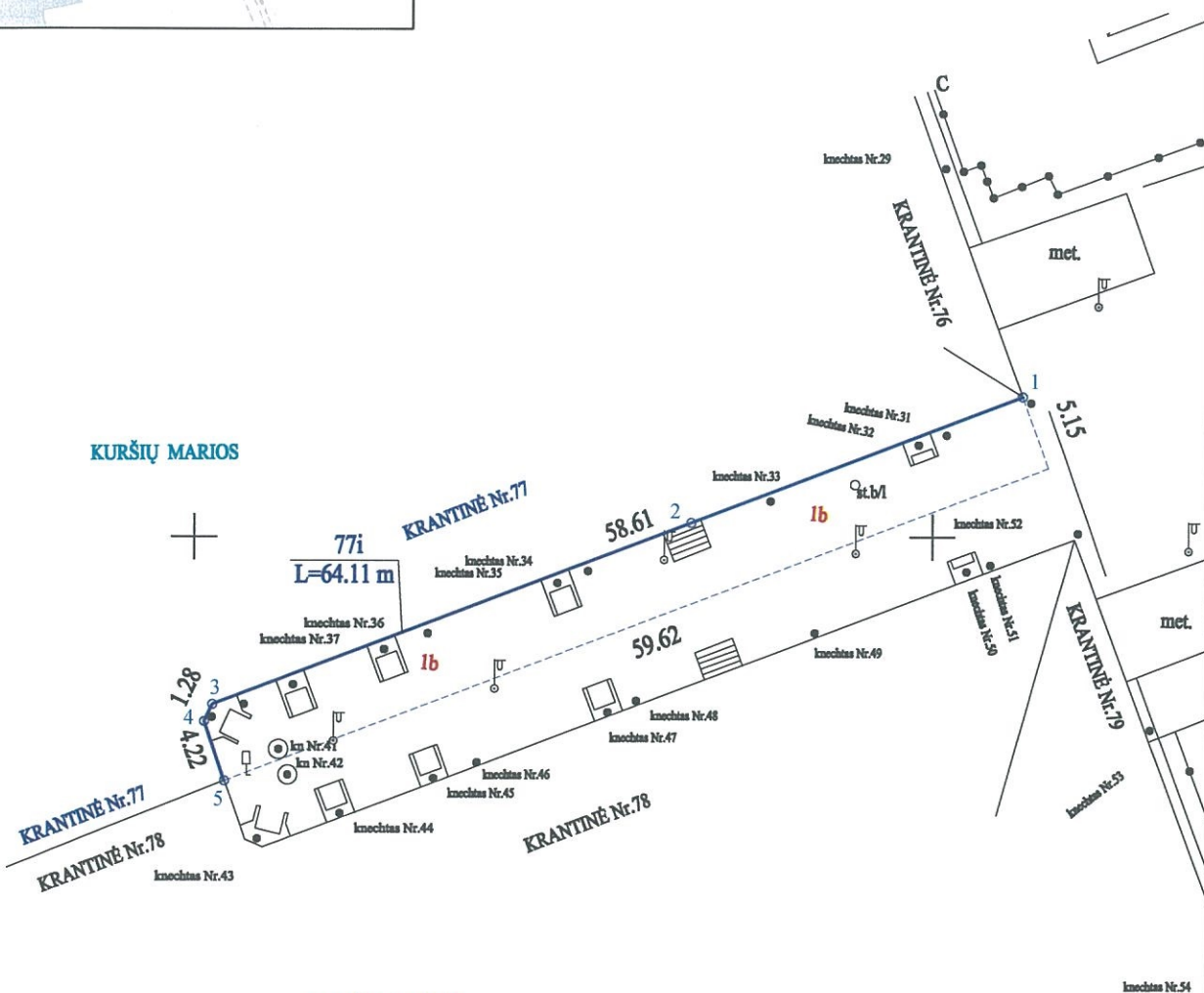
Išdėstymo schema



STATINIŲ IŠDĖSTYMO PLANAS

M1:500

20100
6176400



KURŠIŲ MARIOS

Žemės sklypo kadastro Nr.		
Žemės sklypo ribų duomenų šaltinis		
Valstybės įmonės Registrų centro Klaipėdos filialas, kodas: 140042759, adresas: Klaipėda, Baltijos pr. 123-1		
Matininko kvalifikacijos pažymėjimo Nr.	Pareigos	Vardas ir pavardė
	Matininkas	
Adresas: Klaipėdos m. sav. Klaipėdos m. Nemuno g. 8		
Kadastru duomenų nustatymo data		2018-12-19
Plano parengimo data		2018-12-19



1096963432

ELEKTRONINIO DOKUMENTO METADUOMENYS

I. Dokumento pavadinimas (antraštė) Statinių išdėstymo planas

II. Dokumento sudarytojas (-ai)

, Klaipėda, Baltijos pr. 123-1

III. Dokumento registracijos data ir numeris 2018-12-20 11:32:03, Nr. 1096963432

IV. Pasirašymas

Parašo paskirtis: pasirašymas

Parašą sukūrusio asmens vardas, pavardė ir pareigos

, Matininkas, Valstybės įmonės

Registru centro Klaipėdos filialas

Sertifikatas išduotas:

Parašo sukūrimo data ir laikas: 2018-12-20 11:32:03

Parašo formatas: XAdES-BASELINE-T

Laiko žymoje nurodytas laikas: 2018-12-20 11:32:22

Informacija apie sertifikavimo paslaugų teikėją: VI Registru Centras RCSC (IssuingCA-A)

Sertifikato galiojimo laikas 2018-03-26 10:52:57 – 2020-03-25 09:52:57

V. Pagrindinio dokumento priedų skaičius – 1

VI. Pagrindinio dokumento pridedamų dokumentų skaičius – 0

VII. Pridedami dokumentai: nėra priedų

VIII. Dokumento specifikacijos identifikavimo žymuo ADOC-V1.0

IX. Programinės įrangos, kuria naudojantis sudarytas elektroninis dokumentas, pavadinimas
RC-DSS

X. Elektroninio dokumento grupė BeDOC

XI. Informacija apie elektroninio (-ių) parašo (-ų) tikrinimą (tikrinimo data)

Visi dokumente esantys elektroniniai parašai galioja (2018-12-20 12:09:21)

XII. Papildomi metaduomenys

Nuorašą suformavo , 2018-12-20 12:09:21 RC-DSS

KOORDINAČIŲ ŽINIARAŠTIS

Pavadinimas Krantinė Nr.78

Objekto buvimo vieta Klaipėdos m. sav. Klaipėdos m. Nemuno g. 8

Unikalus numeris 2100-1122-3033

Koordinatų sistema: LKS-94

Taško Nr.	X	Y
1	6176349,83	320109,63
2	6176341,28	320087,17
3	6176329,05	320054,70
4	6176329,54	320053,53
5	6176333,53	320052,12

Matininkas



ELEKTRONINIO DOKUMENTO METADUOMENYS

I. Dokumento pavadinimas (antraštė) Koordinacijų žiniaraštis

II. Dokumento sudarytojas (-ai)

, Klaipėda, Baltijos pr. 123-1

III. Dokumento registracijos data ir numeris 2018-12-20 11:45:42, Nr. 1096963288

IV. Pasirašymas

Parašo paskirtis: pasirašymas

Parašą sukūrusio asmens vardas, pavardė ir pareigos

Matininkas, Valstybės įmonės

Registru centro Klaipėdos filialas

Sertifikatas išduotas:

Parašo sukūrimo data ir laikas: 2018-12-20 11:45:42

Parašo formatas: XAdES-BASELINE-T

Laiko žymoje nurodytas laikas: 2018-12-20 11:46:00

Informacija apie sertifikavimo paslaugų teikėją: VI Registru Centras RCSC (IssuingCA-A)

Sertifikato galiojimo laikas 2018-03-26 10:52:57 – 2020-03-25 09:52:57

V. Pagrindinio dokumento priedų skaičius – 0

VI. Pagrindinio dokumento pridedamų dokumentų skaičius – 0

VII. Pridedami dokumentai: nėra priedų

VIII. Dokumento specifikacijos identifikavimo žymuo ADOC-V1.0

IX. Programinės įrangos, kuria naudojantis sudarytas elektroninis dokumentas, pavadinimas
RC-DSS

X. Elektroninio dokumento grupė BeDOC

XI. Informacija apie elektroninio (-ių) parašo (-ų) tikrinimą (tikrinimo data)

Visi dokumente esantys elektroniniai parašai galioja (2018-12-20 12:10:01)

XII. Papildomi metaduomenys

Nuorašą suformavo , 2018-12-20 12:10:01 RC-DSS



* 1 0 9 6 9 6 3 2 8 8 *

KOORDINAČIŲ ŽINIARAŠTIS

Pavadinimas Krantinė Nr.77

Objekto buvimo vieta Klaipėdos m. sav. Klaipėdos m. Nemuno g. 8

Unikalus numeris 2100-1122-3011

Koordinacijų sistema: LKS-94

Taško Nr.	X	Y
1	6176359,51	320106,10
2	6176350,98	320083,67
3	6176338,69	320051,31
4	6176337,53	320050,76
5	6176333,53	320052,12

Matininkas



* 1 0 9 6 9 6 3 4 0 9 *

ELEKTRONINIO DOKUMENTO METADUOMENYS

I. Dokumento pavadinimas (antraštė) Koordinacijų žiniaraštis

II. Dokumento sudarytojas (-ai)

, Klaipėda, Baltijos pr. 123-1

III. Dokumento registracijos data ir numeris 2018-12-20 11:32:04, Nr. 1096963409

IV. Pasirašymas

Parašo paskirtis: pasirašymas

Parašą sukūrusio asmens vardas, pavardė ir pareigos

, Matininkas, Valstybės įmonės

Registru centro Klaipėdos filialas

Sertifikatas išduotas: I

Parašo sukūrimo data ir laikas: 2018-12-20 11:32:04

Parašo formatas: XAdES-BASELINE-T

Laiko žymoje nurodytas laikas: 2018-12-20 11:32:25

Informacija apie sertifikavimo paslaugų teikėją: VI Registru Centras RCSC (IssuingCA-A)

Sertifikato galiojimo laikas 2018-03-26 10:52:57 – 2020-03-25 09:52:57

V. Pagrindinio dokumento priedų skaičius – 0

VI. Pagrindinio dokumento pridedamų dokumentų skaičius – 0

VII. Pridedami dokumentai: nėra priedų

VIII. Dokumento specifikacijos identifikavimo žymuo ADOC-V1.0

IX. Programinės įrangos, kuria naudojantis sudarytas elektroninis dokumentas, pavadinimas
RC-DSS

X. Elektroninio dokumento grupė BeDOC

XI. Informacija apie elektroninio (-ių) parašo (-ų) tikrinimą (tikrinimo data)

Visi dokumente esantys elektroniniai parašai galioja (2018-12-20 11:59:12)

XII. Papildomi metaduomenys

Nuorašą suformavo , 2018-12-20 11:59:12 RC-DSS



* 1 0 9 6 9 6 3 4 0 9 *

Valstybės įmonės Registrų centro Klaipėdos filialas, kodas: 140042759, adresas: Klaipėda, Baltijos pr. 123-1

Matininkas(-ė)

, kvalifikacijos pažymėjimo Nr.

VANDENS UOSTO IR JO DALIŲ KADASTRO DUOMENYS**Statinio kadastro duomenys**

Adresas	Klaipėdos m. sav. Klaipėdos m. Nemuno g. 8		
Paskirtis	Vandens uostų		
Pavadinimas	Krantinė Nr.77		
Žymėjimas plane	77i		
Kadastro duomenų nustatymo data	2018-12-19		
Statybos būklė	Unikalus numeris	2100-1122-3011	
Statybos pradžios metai:	1981	Ilgis: m	64,11
Statybos pabaigos metai:	1981	Ilgis: km	
Rekonstravimo pradžios metai:		Plotis: m	5,15
Rekonstravimo pabaigos metai:		Plotas: kv. m	
Kap. remonto pradžios metai:	2005	Aukštis: m	
Kap. remonto pabaigos metai:	2005	Tūris: kub. m	
Papr. remonto pradžios metai:		Gylis: m	6,6
Papr. remonto pabaigos metai:		Gylis (grimzlė): m	
Statinio kategorija:	Ypatingasis	Skerspjūvis: kv. mm	
Vandens uosto rūšis:	Krovinių	Skersmuo: mm	
Priepiaukos rūšis:	Krovinių	Kiekis: vnt.	
Baigtumo procentas: %	100	Koordinatė X:	
Medžiaga:		Koordinatė Y:	
Danga:			

Statinio sudėtinės dalies kadastro duomenys

Žymėjimas	77i		
Pavadinimas	Krantinė Nr.77		
Statybos pradžios metai:	1981	Plotis: m	5,15
Statybos pabaigos metai:	1981	Plotas: kv. m	
Rekonstravimo pradžios metai:		Tūris: kub. m	
Rekonstravimo pabaigos metai:		Gylis: m	6,6
Kap. remonto pradžios metai:	2005	Aukštis: m	
Kap. remonto pabaigos metai:	2005	Ilgis: m	64,11
Papr. remonto pradžios metai:		Medžiaga:	
Papr. remonto pabaigos metai:		Markė:	
Kiekis: vnt.			



* 1 0 9 6 9 8 8 8 1 5 *

Statinio sudėtinės dalies kadastro duomenys

Žymėjimas	1-5		
Pavadinimas	Išlaidinių polių sienutė		
Statybos pradžios metai:	1981	Aukštis: m	13,5
Statybos pabaigos metai:	1981	Ilgis: m	64,11
Rekonstravimo pradžios metai:		Plotis: m	
Rekonstravimo pabaigos metai:		Gylis: m	
Kap. remonto pradžios metai:		Skersmuo: mm	
Kap. remonto pabaigos metai:		Plotas: kv. m	
Papr. remonto pradžios metai:		Skerspjūvis: kv. mm	
Papr. remonto pabaigos metai:		Tūris: kub. m	
Medžiaga:	Plienas	Kiekis: vnt.	
Danga:			

Statinio sudėtinės dalies kadastro duomenys

Žymėjimas	1-5		
Pavadinimas	Inkarinės templės		
Statybos pradžios metai:	1981	Aukštis: m	
Statybos pabaigos metai:	1981	Ilgis: m	9,2
Rekonstravimo pradžios metai:		Plotis: m	
Rekonstravimo pabaigos metai:		Gylis: m	
Kap. remonto pradžios metai:		Skersmuo: mm	60
Kap. remonto pabaigos metai:		Plotas: kv. m	
Papr. remonto pradžios metai:		Skerspjūvis: kv. mm	
Papr. remonto pabaigos metai:		Tūris: kub. m	
Medžiaga:	Plienas	Kiekis: vnt.	40
Danga:			

Statinio sudėtinės dalies kadastro duomenys

Žymėjimas	1-5		
Pavadinimas	Anstatas		
Statybos pradžios metai:	1981	Aukštis: m	1,9
Statybos pabaigos metai:	1981	Ilgis: m	64,11
Rekonstravimo pradžios metai:		Plotis: m	0,95
Rekonstravimo pabaigos metai:		Gylis: m	
Kap. remonto pradžios metai:		Skersmuo: mm	
Kap. remonto pabaigos metai:		Plotas: kv. m	
Papr. remonto pradžios metai:		Skerspjūvis: kv. mm	
Papr. remonto pabaigos metai:		Tūris: kub. m	
Medžiaga:	Gelžbetonis	Kiekis: vnt.	
Danga:			



* 1 0 9 6 9 8 8 1 5 *

Statinio sudėtinės dalies kadastro duomenys

Žymėjimas	1-2		
Pavadinimas	Gruntinio inkarvimo įrenginys		
Statybos pradžios metai:	1981	Aukštis: m	
Statybos pabaigos metai:	1981	Ilgis: m	24
Rekonstravimo pradžios metai:		Plotis: m	
Rekonstravimo pabaigos metai:		Gylis: m	
Kap. remonto pradžios metai:	2005	Skersmuo: mm	
Kap. remonto pabaigos metai:	2005	Plotas: kv. m	
Papr. remonto pradžios metai:		Skerspjūvis: kv. mm	
Papr. remonto pabaigos metai:		Tūris: kub. m	
Medžiaga:		Kiekis: vnt.	
Danga:			

Matininkas



* 1 0 9 6 9 8 8 8 1 5 *

ELEKTRONINIO DOKUMENTO METADUOMENYS

I. Dokumento pavadinimas (antraštė) Vandens uosto ir jo dalių kadastro duomenys

II. Dokumento sudarytojas (-ai)

Klaipėda, Baltijos pr. 123-1

III. Dokumento registracijos data ir numeris 2018-12-20 11:32:03, Nr. 1096985336

IV. Pasirašymas

Parašo paskirtis: pasirašymas

Parašą sukūrusio asmens vardas, pavardė ir pareigos

. Matininkas, Valstybės įmonės

Registru centro Klaipėdos filialas

Sertifikatas išduotas:

Parašo sukūrimo data ir laikas: 2018-12-20 11:32:03

Parašo formatas: XAdES-BASELINE-T

Laiko žymoje nurodytas laikas: 2018-12-20 11:32:19

Informacija apie sertifikavimo paslaugų teikėją: VI Registru Centras RCSC (IssuingCA-A)

Sertifikato galiojimo laikas 2018-03-26 10:52:57 – 2020-03-25 09:52:57

V. Pagrindinio dokumento priedų skaičius – 0

VI. Pagrindinio dokumento pridedamų dokumentų skaičius – 0

VII. Pridedami dokumentai: nėra priedų

VIII. Dokumento specifikacijos identifikavimo žymuo ADOC-V1.0

IX. Programinės įrangos, kuria naudojantis sudarytas elektroninis dokumentas, pavadinimas
RC-DSS

X. Elektroninio dokumento grupė BeDOC

XI. Informacija apie elektroninio (-ių) parašo (-ų) tikrinimą (tikrinimo data)

Visi dokumente esantys elektroniniai parašai galioja (2018-12-20 12:00:26)

XII. Papildomi metaduomenys

Nuorašą suformavo , 2018-12-20 12:00:26 RC-DSS



* 1 0 9 6 9 8 5 3 3 6 *

Valstybės įmonės Registrų centro Klaipėdos filialas, kodas: 140042759, adresas: Klaipėda, Baltijos pr. 123-1

Matininkas(-ė)

, kvalifikacijos pažymėjimo Nr.

VANDENS UOSTO IR JO DALIŲ KADASTRO DUOMENYS**Statinio kadastro duomenys**

Adresas	Klaipėdos m. sav. Klaipėdos m. Nemuno g. 8		
Paskirtis	Vandens uostų		
Pavadinimas	Krantinė Nr.78		
Žymėjimas plane	78i		
Kadastro duomenų nustatymo data	2018-12-19		
Statybos būklė	Unikalus numeris	2100-1122-3033	
Statybos pradžios metai:	1981	Ilgis: m	64,23
Statybos pabaigos metai:	1981	Ilgis: km	
Rekonstravimo pradžios metai:		Plotis: m	5,15
Rekonstravimo pabaigos metai:		Plotas: kv. m	
Kap. remonto pradžios metai:	2005	Aukštis: m	
Kap. remonto pabaigos metai:	2005	Tūris: kub. m	
Papr. remonto pradžios metai:		Gylis: m	6,3
Papr. remonto pabaigos metai:		Gylis (grimzlė): m	
Statinio kategorija:		Skerspjūvis: kv. mm	
Vandens uosto rūšis:		Skersmuo: mm	
Prieplaukos rūšis:		Kiekis: vnt.	
Baigtumo procentas: %	100	Koordinatė X:	
Medžiaga:		Koordinatė Y:	
Danga:			

Statinio sudėtinės dalies kadastro duomenys

Žymėjimas	78i		
Pavadinimas	Krantinė Nr. 78		
Statybos pradžios metai:	1981	Plotis: m	5,15
Statybos pabaigos metai:	1981	Plotas: kv. m	
Rekonstravimo pradžios metai:		Tūris: kub. m	
Rekonstravimo pabaigos metai:		Gylis: m	6,3
Kap. remonto pradžios metai:	2005	Aukštis: m	
Kap. remonto pabaigos metai:	2005	Ilgis: m	64,23
Papr. remonto pradžios metai:		Medžiaga:	
Papr. remonto pabaigos metai:		Markė:	
Kiekis: vnt.			



* 1 0 9 6 9 8 9 1 3 6 *

Statinio sudėtinės dalies kadastro duomenys

Žymėjimas	1-5		
Pavadinimas	Ilaidinių polių sienutė		
Statybos pradžios metai:	1981	Aukštis: m	13,5
Statybos pabaigos metai:	1981	Ilgis: m	64,23
Rekonstravimo pradžios metai:		Plotis: m	
Rekonstravimo pabaigos metai:		Gylis: m	
Kap. remonto pradžios metai:		Skersmuo: mm	
Kap. remonto pabaigos metai:		Plotas: kv. m	
Papr. remonto pradžios metai:		Skerspjūvis: kv. mm	
Papr. remonto pabaigos metai:		Tūris: kub. m	
Medžiaga:	Plienas	Kiekis: vnt.	
Danga:			

Statinio sudėtinės dalies kadastro duomenys

Žymėjimas	1-5		
Pavadinimas	Inkarinės templės		
Statybos pradžios metai:	1981	Aukštis: m	
Statybos pabaigos metai:	1981	Ilgis: m	9,2
Rekonstravimo pradžios metai:		Plotis: m	
Rekonstravimo pabaigos metai:		Gylis: m	
Kap. remonto pradžios metai:		Skersmuo: mm	60
Kap. remonto pabaigos metai:		Plotas: kv. m	
Papr. remonto pradžios metai:		Skerspjūvis: kv. mm	
Papr. remonto pabaigos metai:		Tūris: kub. m	
Medžiaga:	Plienas	Kiekis: vnt.	40
Danga:			

Statinio sudėtinės dalies kadastro duomenys

Žymėjimas	1-5		
Pavadinimas	Anstatas		
Statybos pradžios metai:	1981	Aukštis: m	1,9
Statybos pabaigos metai:	1981	Ilgis: m	64,23
Rekonstravimo pradžios metai:		Plotis: m	0,95
Rekonstravimo pabaigos metai:		Gylis: m	
Kap. remonto pradžios metai:		Skersmuo: mm	
Kap. remonto pabaigos metai:		Plotas: kv. m	
Papr. remonto pradžios metai:		Skerspjūvis: kv. mm	
Papr. remonto pabaigos metai:		Tūris: kub. m	
Medžiaga:	Gelžbetonis	Kiekis: vnt.	
Danga:			



Statinio sudėtinės dalies kadastro duomenys

Žymėjimas	1-2		
Pavadinimas	Gruntinio inkaravimo įrenginys		
Statybos pradžios metai:	1981	Aukštis: m	
Statybos pabaigos metai:	1981	Ilgis: m	24
Rekonstravimo pradžios metai:		Plotis: m	
Rekonstravimo pabaigos metai:		Gylis: m	
Kap. remonto pradžios metai:	2005	Skersmuo: mm	
Kap. remonto pabaigos metai:	2005	Plotas: kv. m	
Papr. remonto pradžios metai:		Skerspjūvis: kv. mm	
Papr. remonto pabaigos metai:		Tūris: kub. m	
Medžiaga:		Kiekis: vnt.	
Danga:			

Matininkas



* 1 0 9 6 9 8 9 1 3 6 *

ELEKTRONINIO DOKUMENTO METADUOMENYS

I. Dokumento pavadinimas (antraštė) Vandens uosto ir jo dalių kadastro duomenys

II. Dokumento sudarytojas (-ai)

, Klaipėda, Baltijos pr. 123-1

III. Dokumento registracijos data ir numeris 2018-12-20 11:45:41, Nr. 1096986257

IV. Pasirašymas

Parašo paskirtis: pasirašymas

Parašą sukūrusio asmens vardas, pavardė ir pareigos

, Matininkas, Valstybės įmonės

Registru centro Klaipėdos filialas

Sertifikatas išduotas:

Parašo sukūrimo data ir laikas: 2018-12-20 11:45:41

Parašo formatas: XAdES-BASELINE-T

Laiko žymoje nurodytas laikas: 2018-12-20 11:45:53

Informacija apie sertifikavimo paslaugų teikėją: VI Registru Centras RCSC (IssuingCA-A)

Sertifikato galiojimo laikas 2018-03-26 10:52:57 – 2020-03-25 09:52:57

V. Pagrindinio dokumento priedų skaičius – 0

VI. Pagrindinio dokumento pridedamų dokumentų skaičius – 0

VII. Pridedami dokumentai: nėra priedų

VIII. Dokumento specifikacijos identifikavimo žymuo ADOC-V1.0

IX. Programinės įrangos, kuria naudojantis sudarytas elektroninis dokumentas, pavadinimas
RC-DSS

X. Elektroninio dokumento grupė BeDOC

XI. Informacija apie elektroninio (-ių) parašo (-ų) tikrinimą (tikrinimo data)

Visi dokumente esantys elektroniniai parašai galioja (2018-12-20 12:10:24)

XII. Papildomi metaduomenys

Nuorašą suformavo , 2018-12-20 12:10:24 RC-DSS



* 1 0 9 6 9 8 6 2 5 7 *

Valstybės įmonės Registrų centro Klaipėdos filialas, kodas: 140042759, adresas: Klaipėda, Baltijos pr. 123-1
Matininkas(-ė) kvalifikacijos pažymėjimo Nr.

VANDENS UOSTO IR JO DALIŲ VERČIŲ NUSTATYMAS

Adresas Klaipėdos m. sav. Klaipėdos m. Nemuno g. 8
Unikalus numeris 2100-1122-3011
Vertės nustatymo data 2018-12-19

Žymėjimas	Pavadinimas	Kasmetinis vertės mažinimo koeficientas	Matavimo vienetas	Kiekis	Kainojimo pagrindas	Vidutinė vieneto statybos vertė po indeksavimo, Eur	Atkūrimo kaštai (statybinė vertė), Eur	Nusidėėjimas %	Atkūrimoji vertė, Eur	Vietovės pataisos koeficientas	Vidutinė rinkos vertė, Eur
1	2	3	4	5	6	7	8	9	10	11	12
77i	Krantinė Nr.77	2,7	m	64,11	NTK2018-3.6.4.	10340	663000	75	166000	1	166000
	Viso						663000		166000		166000

Matininkas



ELEKTRONINIO DOKUMENTO METADUOMENYS

I. Dokumento pavadinimas (antraštė) Vandens uosto ir jo dalių verčių nustatymas

II. Dokumento sudarytojas (-ai)

, Klaipėda, Baltijos pr. 123-1

III. Dokumento registracijos data ir numeris 2018-12-20 11:32:03, Nr. 1096985337

IV. Pasirašymas

Parašo paskirtis: pasirašymas

Parašą sukūrusio asmens vardas, pavardė ir pareigos

, Matininkas, Valstybės įmonės

Registru centro Klaipėdos filialas

Sertifikatas išduotas:

Parašo sukūrimo data ir laikas: 2018-12-20 11:32:03

Parašo formatas: XAdES-BASELINE-T

Laiko žymoje nurodytas laikas: 2018-12-20 11:32:13

Informacija apie sertifikavimo paslaugų teikėją: VI Registru Centras RCSC (IssuingCA-A)

Sertifikato galiojimo laikas 2018-03-26 10:52:57 – 2020-03-25 09:52:57

V. Pagrindinio dokumento priedų skaičius – 0

VI. Pagrindinio dokumento pridedamų dokumentų skaičius – 0

VII. Pridedami dokumentai: nėra priedų

VIII. Dokumento specifikacijos identifikavimo žymuo ADOC-V1.0

IX. Programinės įrangos, kuria naudojantis sudarytas elektroninis dokumentas, pavadinimas
RC-DSS

X. Elektroninio dokumento grupė BeDOC

XI. Informacija apie elektroninio (-ių) parašo (-ų) tikrinimą (tikrinimo data)

Visi dokumente esantys elektroniniai parašai galioja (2018-12-20 12:00:44)

XII. Papildomi metaduomenys

Nuorašą suformavo , 2018-12-20 12:00:44 RC-DSS



* 1 0 9 6 9 8 5 3 3 7 *

2P FORMA

Valstybės įmonės Registrų centro Klaipėdos filialas. kodas: 140042759, adresas: Klaipėda, Baltijos pr. 123-1
Matininkas(-ė), kvalifikacijos pažymėjimo Nr.

VANDENS UOSTO IR JO DALIŲ VERČIŲ NUSTATYMAS

Adresas Klaipėdos m. sav. Klaipėdos m. Nemuno g. 8
Unikalus numeris 2100-1122-3033
Vertės nustatymo data 2018-12-19

Žymėjimas	Pavadinimas	Kasmetinis vertės mažinimo koeficientas	Matavimo vienetas	Kiekis	Išskaičiavimo pagrindas	Vidutinė vieno statybos vertė po indeksavimo, Eur	Atkūrimo kaštai (statybinė vertė), Eur	Nusidėvėjimas %	Atkūrimo vertė, Eur	Vietovės patalpos koeficientas	Vidutinė rinkos vertė, Eur
1	2	3	4	5	6	7	8	9	10	11	12
78i	Krantinė Nr. 78	2,7	m	64,23	NTK2018-3.6.4.	10340	664000	75	166000	1	166000
	Viso						664000		166000		166000

Matininkas



* 1 0 9 6 9 8 6 2 5 8 *

ELEKTRONINIO DOKUMENTO METADUOMENYS

I. Dokumento pavadinimas (antraštė) Vandens uosto ir jo dalių verčių nustatymas

II. Dokumento sudarytojas (-ai)

Klaipėda, Baltijos pr. 123-1

III. Dokumento registracijos data ir numeris 2018-12-20 11:45:41, Nr. 1096986258

IV. Pasirašymas

Parašo paskirtis: pasirašymas

Parašą sukūrusio asmens vardas, pavardė ir pareigos

Matininkas, Valstybės įmonės

Registru centro Klaipėdos filialas

Sertifikatas išduotas:

Parašo sukūrimo data ir laikas: 2018-12-20 11:45:41

Parašo formatas: XAdES-BASELINE-T

Laiko žymoje nurodytas laikas: 2018-12-20 11:45:47

Informacija apie sertifikavimo paslaugų teikėją: VI Registru Centras RCSC (IssuingCA-A)

Sertifikato galiojimo laikas 2018-03-26 10:52:57 – 2020-03-25 09:52:57

V. Pagrindinio dokumento priedų skaičius – 0

VI. Pagrindinio dokumento pridedamų dokumentų skaičius – 0

VII. Pridedami dokumentai: nėra priedų

VIII. Dokumento specifikacijos identifikavimo žymuo ADOC-V1.0

IX. Programinės įrangos, kuria naudojantis sudarytas elektroninis dokumentas, pavadinimas
RC-DSS

X. Elektroninio dokumento grupė BeDOC

XI. Informacija apie elektroninio (-ių) parašo (-ų) tikrinimą (tikrinimo data)

Visi dokumente esantys elektroniniai parašai galioja (2018-12-20 12:10:36)

XII. Papildomi metaduomenys

Nuorašą suformavo , 2018-12-20 12:10:36 RC-DSS



* 1 0 9 6 9 8 6 2 5 8 *



VALSTYBĖS ĮMONĖ REGISTRŲ CENTRAS
Vincas Kudirkos g. 18-3, 03105 Vilnius, tel. (8 5) 2688 262, faks. (8 5) 2688 311, el.p. info@registrucentras.lt

NEKILNOJAMOJO TURTO REGISTRO CENTRINIO DUOMENŲ BANKO IŠRAŠAS

2018-12-21 15:19:51

1. Nekilnojamojo turto registre įregistruotas turtas:

Registro Nr.: 50/165038
Registro tipas: Statiniai
Sudarymo data: 2001-11-27
Adresas: Klaipėda, Nemuno g. 8
Registro tvarkytojas: Valstybės įmonės Registrų centro Klaipėdos filialas

2. Nekilnojamieji daiktai:

2.1. Vandens uostas - Krantinė Nr.77

Unikalus daikto numeris: 2100-1122-3011
Daikto pagrindinė naudojimo paskirtis: Vandens uostų
Pažymėjimas plane: 77i
Statybos pradžios metai: 1981
Statybos pabaigos metai: 1981
Kap. remonto pradžios metai: 2005
Kap. remonto pabaigos metai: 2005
Statinio kategorija: Ypatingasis
Baigtumo procentas: 100 %
Ilgis: 64.11 m
Gylis: 6.6 m
Prieplaukos rūšis: Krovinių
Vandens uosto rūšis: Krovinių
Atkūrimo sąnaudos (statybos vertė): 663000 Eur
Fizinio nusidėvėjimo procentas: 75 %
Atkuriamoji vertė: 166000 Eur
Vidutinė rinkos vertė: 166000 Eur
Vidutinės rinkos vertės nustatymo būdas: Atkuriamoji vertė
Vidutinės rinkos vertės nustatymo data: 2018-12-19
Kadastro duomenų nustatymo data: 2018-12-19

2.2. Vandens uostas - Krantinė Nr.78

Unikalus daikto numeris: 2100-1122-3033
Daikto pagrindinė naudojimo paskirtis: Vandens uostų
Pažymėjimas plane: 78i
Statybos pradžios metai: 1981
Statybos pabaigos metai: 1981
Kap. remonto pradžios metai: 2005
Kap. remonto pabaigos metai: 2005
Baigtumo procentas: 100 %
Ilgis: 64.23 m
Gylis: 6.3 m
Atkūrimo sąnaudos (statybos vertė): 664000 Eur
Fizinio nusidėvėjimo procentas: 75 %
Atkuriamoji vertė: 166000 Eur
Vidutinė rinkos vertė: 166000 Eur
Vidutinės rinkos vertės nustatymo būdas: Atkuriamoji vertė
Vidutinės rinkos vertės nustatymo data: 2018-12-19
Kadastro duomenų nustatymo data: 2018-12-19

3. Daikto priklausiniai iš kito registro: įrašų nėra

4. Nuosavybė:

4.1. Nuosavybės teisė
Savininkas: LIETUVOS RESPUBLIKA, a.k. 111105555
Daiktas: vandens uostas Nr. 2100-1122-3011, aprašytas p. 2.1.
vandens uostas Nr. 2100-1122-3033, aprašytas p. 2.2.
[registravimo pagrindas: 2005-10-12 Pripažinimo tinkamu naudoti aktas Nr. 34-2005-20
2008-03-04 Steigėjo įsakymas Nr. 3-70
Įrašas galioja: Nuo 2018-12-21

5. Valstybės ir savivaldybių žemės patikėjimo teisė: įrašų nėra

6. Kitos daiktinės teisės:

6.1. Turto patikėjimo teisė

Patikėtinis: Valstybės įmonė Klaipėdos valstybinio jūrų uosto direkcija, a.k.
240329870

Daiktas: vandens uostas Nr. 2100-1122-3011, aprašytas p. 2.1.
vandens uostas Nr. 2100-1122-3033, aprašytas p. 2.2.

Įregistravimo pagrindas: 2005-10-12 Pripažinimo tinkamu naudoti aktas Nr. 34-2005-20
2008-03-04 Steigėjo įsakymas Nr. 3-70

Įrašas galioja: Nuo 2018-12-21

7. Juridiniai faktai: įrašų nėra

8. Žymos: įrašų nėra

9. Specialiosios žemės ir miško naudojimo sąlygos: įrašų nėra

10. Daikto registravimas ir kadastro žymos:

10.1.

Kadastrinius matavimus atliko (kadastro žyma)

ROMAS PETRAUSKAS

Daiktas: vandens uostas Nr. 2100-1122-3011, aprašytas p. 2.1.
vandens uostas Nr. 2100-1122-3033, aprašytas p. 2.2.

Įregistravimo pagrindas: 2008-06-19 Kvalifikacijos pažymėjimas Nr. 2M-M-359
2018-12-19 Nekilnojamojo daikto kadastro duomenų byla

Įrašas galioja: Nuo 2018-12-21

10.2.

Kapitalinis remontas (daikto registravimas)

Daiktas: vandens uostas Nr. 2100-1122-3011, aprašytas p. 2.1.
vandens uostas Nr. 2100-1122-3033, aprašytas p. 2.2.

Įregistravimo pagrindas: 2005-10-12 Pripažinimo tinkamu naudoti aktas Nr. 34-2005-20
2018-12-19 Nekilnojamojo daikto kadastro duomenų byla

Įrašas galioja: Nuo 2018-12-21

11. Registro pastabos ir nuorodos: įrašų nėra

12. Kita informacija: įrašų nėra

13. Informacija apie duomenų sandoriui tikslinimą: įrašų nėra

2018-12-21 15:19:51

Dokumentą atspausdino Vyresnioji
registratorė

NEKILNOJAMOJO TURTO REGISTRO DUOMENŲ BAZĖS IŠRAŠAS

2024-11-04 08:05:14

1. Nekilnojamojo turto registre įregistruotas turtas:

Registro Nr.: 44/3198635
Registro tipas: Žemės sklypas su statiniais
Sudarymo data: 2023-02-24
Klaipėda

2. Nekilnojamieji daiktai:

2.1.

Žemės sklypas
Klaipėda
Unikalus daikto numeris: 4400-5989-7358
Žemės sklypo kadastro numeris ir kadastro vietovės pavadinimas: 2101/0010:101 Klaipėdos m. k.v.
Daikto pagrindinė naudojimo paskirtis: Kita
Statusas: Suformuotas padalijus daiktą
Daikto istorinė kilmė: Gautas padalijus daiktą, unikalus daikto numeris 2101-0010-0001
Žemės sklypo plotas: 1073.7495 ha
Užstatyta teritorija: 483.7848 ha
Vandens telkinių plotas: 589.9647 ha
Žemės ūkio naudmenų našumo balas: 40.0
Matavimų tipas: Žemės sklypas suformuotas atliekant kadastrinius matavimus
Vidutinė rinkos vertė: 264704000 Eur
Vidutinės rinkos vertės nustatymo data: 2024-02-07
Vidutinės rinkos vertės nustatymo būdas: Masinis vertinimas
Kadastro duomenų nustatymo data: 2022-05-02

2.2.

Pastatas - Priėmimo - išdavimo punktas
Adresas: Klaipėda, Minijos g. 180
Unikalus daikto numeris: 4400-5390-7834
Paskirties grupė: Komercinių
Daikto pagrindinė naudojimo paskirtis: Paslaugų
Žymėjimas plane: 102L1g
Statybos pradžios metai: 2020
Statybos pabaigos metai: 2020
Statinio kategorija: Neypatingasis
Baigtumo procentas: 100 %
Šildymas: Individuali centrinio šildymo sistema
Vandentiekis: Komunalinis vandentiekis
Nuotekų šalinimas: Komunalinis nuotekų šalinimas
Dujos: Nėra
Sienos: Metalas su karkasu
Stogo danga: Bitumas
Aukštų skaičius: 1
Bendras plotas: 301.13 kv. m
Pagrindinis plotas: 211.78 kv. m
Tūris: 1213 kub. m
Užstatytas plotas: 337.00 kv. m
Koordinatė X: 6172564
Koordinatė Y: 321955
Atkūrimo sąnaudos (statybos vertė): 235000 Eur
Fizinio nusidėvėjimo procentas: 0 %
Atkuriamoji vertė: 235000 Eur
Atkūrimo sąnaudų (statybos vertės) ir atkuriamosios vertės
nustatymo data: 2020-03-30
Vidutinė rinkos vertė: 159000 Eur
Vidutinės rinkos vertės nustatymo būdas: Masinis vertinimas
Vidutinės rinkos vertės nustatymo data: 2020-03-30
Kadastro duomenų nustatymo data: 2020-03-30
Pastato (jo dalies) energinio naudingumo klasė: A+
Skaičiuojamosios šiluminės energijos sąnaudos pastatui (jo daliai) šildyti: 11.76 kWh/m2/m.

2.3.

Pastatas - Vagonų iškrovimo postas
Adresas: Klaipėda, Nemuno g. 2
Unikalus daikto numeris: 4400-4578-8050
Paskirties grupė: Transporto
Daikto pagrindinė naudojimo paskirtis: Transporto
Žymėjimas plane: 118T1/g
Statybos pradžios metai: 2017
Statybos pabaigos metai: 2018
Statinio kategorija: Neypatingasis
Baigtumo procentas: 100 %
Šildymas: Nėra
Vandentiekis: Nėra
Nuotekų šalinimas: Nėra
Dujos: Nėra
Sienos: Metalas su karkasu
Stogo danga: Metalas
Aukštų skaičius: 1
Bendras plotas: 237.79 kv. m
Pagrindinis plotas: 214.99 kv. m
Tūris: 4022 kub. m
Užstatytas plotas: 276.00 kv. m
Koordinatė X: 6177359
Koordinatė Y: 319764
Atkūrimo sąnaudos (statybos vertė): 742000 Eur

- Fizinio nusidėvėjimo procentas: **10 %**
Atkuriamoji vertė: **668000 Eur**
Atkūrimo sąnaudų (statybos vertės) ir atkuriamosios vertės
nustatymo data: **2024-02-12**
Vidutinė rinkos vertė: **561000 Eur**
Vidutinės rinkos vertės nustatymo būdas: **Atkuriamoji vertė**
Vidutinės rinkos vertės nustatymo data: **2024-02-12**
Kadastro duomenų nustatymo data: **2024-02-12**
- 2.4. **Pastatas - Įstaiginis pastatas**
Adresas: **Klaipėda, Minijos g. 154**
Unikalus daikto numeris: **4400-6280-3881**
Paskirties grupė: **Administracinių**
Daikto pagrindinė naudojimo paskirtis: **Administracinių**
Žymėjimas plane: **3B1/p**
Statusas: **Suformuotas padalijus daiktą**
Daikto istorinė kilmė: **Gautas padalijus daiktą, unikalus daikto numeris 2192-8001-0014**
Statybos pradžios metai: **1968**
Statybos pabaigos metai: **1969**
Statinio kategorija: **Neypatingasis**
Baigtumo procentas: **100 %**
Šildymas: **Individuali centrinio šildymo sistema**
Vandentiekis: **Komunalinis vandentiekis**
Nuotekų šalinimas: **Komunalinis nuotekų šalinimas**
Dujos: **Nėra**
Sienos: **Plytos**
Stogo danga: **Bitumas**
Aukštų skaičius: **1**
Bendras plotas: **339.85 kv. m**
Pagrindinis plotas: **237.22 kv. m**
Tūris: **1512 kub. m**
Užstatytas plotas: **419.00 kv. m**
Koordinatė X: **6174141**
Koordinatė Y: **321215**
Atkūrimo sąnaudos (statybos vertė): **352000 Eur**
Fizinio nusidėvėjimo procentas: **44 %**
Atkuriamoji vertė: **197000 Eur**
Atkūrimo sąnaudų (statybos vertės) ir atkuriamosios vertės
nustatymo data: **2024-02-21**
Vidutinė rinkos vertė: **174000 Eur**
Vidutinės rinkos vertės nustatymo būdas: **Masinis vertinimas**
Vidutinės rinkos vertės nustatymo data: **2024-02-21**
Kadastro duomenų nustatymo data: **2024-02-21**
- 2.5. **Pastatas - Įstaiginis pastatas**
Adresas: **Klaipėda, Minijos g. 154**
Unikalus daikto numeris: **4400-6280-3892**
Paskirties grupė: **Administracinių**
Daikto pagrindinė naudojimo paskirtis: **Administracinių**
Žymėjimas plane: **4B1/p**
Statusas: **Suformuotas padalijus daiktą**
Daikto istorinė kilmė: **Gautas padalijus daiktą, unikalus daikto numeris 2192-8001-0014**
Statybos pradžios metai: **1959**
Statybos pabaigos metai: **1959**
Statinio kategorija: **Neypatingasis**
Baigtumo procentas: **100 %**
Šildymas: **Individuali centrinio šildymo sistema**
Vandentiekis: **Komunalinis vandentiekis**
Nuotekų šalinimas: **Komunalinis nuotekų šalinimas**
Dujos: **Nėra**
Sienos: **Plytos**
Stogo danga: **Beasbestis cementas**
Aukštų skaičius: **1**
Bendras plotas: **173.45 kv. m**
Pagrindinis plotas: **149.11 kv. m**
Tūris: **730 kub. m**
Užstatytas plotas: **218.00 kv. m**
Koordinatė X: **6174155**
Koordinatė Y: **321240**
Atkūrimo sąnaudos (statybos vertė): **204000 Eur**
Fizinio nusidėvėjimo procentas: **52 %**
Atkuriamoji vertė: **97700 Eur**
Atkūrimo sąnaudų (statybos vertės) ir atkuriamosios vertės
nustatymo data: **2024-02-21**
Vidutinė rinkos vertė: **96700 Eur**
Vidutinės rinkos vertės nustatymo būdas: **Masinis vertinimas**
Vidutinės rinkos vertės nustatymo data: **2024-02-21**
Kadastro duomenų nustatymo data: **2024-02-21**
- 2.6. **Kiti inžineriniai statiniai - Krantinės konvejerio galerija**
Adresas: **Klaipėda, Nemuno g. 24**
Unikalus daikto numeris: **4400-5533-2664**
Inžinerinio statinio grupė: **Kiti inžineriniai statiniai**
Inžinerinio statinio pogrupis (paskirtis): **Kitos paskirties**
Žymėjimas plane: **k**
Statybos pradžios metai: **2020**
Statybos pabaigos metai: **2021**
Statinio kategorija: **II grupės nesudėtingasis**
Baigtumo procentas: **100 %**
Aukštis: **19.07 m**
Ilgis: **100.74 m**
Plotas: **701.80 kv. m**
Medžiaga: **Metalas**
Koordinatė X: **6173726.43**
Koordinatė Y: **320581.21**
Atkūrimo sąnaudos (statybos vertė): **191000 Eur**

- Fizinio nusidėvėjimo procentas: **2 %**
Atkuriamoji vertė: **188000 Eur**
Atkūrimo sąnaudų (statybos vertės) ir atkuriamosios vertės
nustatymo data: **2022-03-07**
Vidutinė rinkos vertė: **188000 Eur**
Vidutinės rinkos vertės nustatymo būdas: **Atkuriamoji vertė**
Vidutinės rinkos vertės nustatymo data: **2022-03-07**
Kadastro duomenų nustatymo data: **2021-10-10**
- 2.7. **Kiti inžineriniai statiniai - Stoginė**
Adresas: **Klaipėda, Minijos g. 180**
Unikalus daikto numeris: **4400-6241-5390**
Inžinerinio statinio grupė: **Kiti inžineriniai statiniai**
Inžinerinio statinio pogrupis (paskirtis): **Kitos paskirties**
Žymėjimas plane: **k5**
Statybos pradžios metai: **2016**
Statybos pabaigos metai: **2023**
Statinio kategorija: **Neypatingasis**
Baigtumo procentas: **100 %**
Aukštis: **9.15 m**
Kiekis: **1 vnt.**
Ilgis: **60.20 m**
Plotas: **1093.00 kv. m**
Medžiaga: **Metalas su karkasu**
Danga: **Betonas**
Koordinatė X: **6172749.6**
Koordinatė Y: **321493.26**
Atkūrimo sąnaudos (statybos vertė): **213000 Eur**
Fizinio nusidėvėjimo procentas: **0 %**
Atkuriamoji vertė: **213000 Eur**
Atkūrimo sąnaudų (statybos vertės) ir atkuriamosios vertės
nustatymo data: **2023-10-25**
Vidutinė rinkos vertė: **213000 Eur**
Vidutinės rinkos vertės nustatymo būdas: **Atkuriamoji vertė**
Vidutinės rinkos vertės nustatymo data: **2023-10-25**
Kadastro duomenų nustatymo data: **2023-10-25**
- 2.8. **Kiti inžineriniai statiniai - Rezervuaras Nr.5**
Adresas: **Klaipėda, Nemuno g. 6**
Unikalus daikto numeris: **4400-6321-0997**
Inžinerinio statinio grupė: **Kiti inžineriniai statiniai**
Inžinerinio statinio pogrupis (paskirtis): **Kitos paskirties**
Žymėjimas plane: **R5**
Statybos pradžios metai: **2021**
Statybos pabaigos metai: **2022**
Statinio kategorija: **Neypatingasis**
Baigtumo procentas: **100 %**
Aukštis: **20.94 m**
Tūris: **4373 kub. m**
Medžiaga: **Metalas**
Koordinatė X: **6176705.03**
Koordinatė Y: **320027.45**
Atkūrimo sąnaudos (statybos vertė): **936000 Eur**
Fizinio nusidėvėjimo procentas: **7 %**
Atkuriamoji vertė: **871000 Eur**
Atkūrimo sąnaudų (statybos vertės) ir atkuriamosios vertės
nustatymo data: **2024-03-22**
Vidutinė rinkos vertė: **871000 Eur**
Vidutinės rinkos vertės nustatymo būdas: **Atkuriamoji vertė**
Vidutinės rinkos vertės nustatymo data: **2024-03-22**
Kadastro duomenų nustatymo data: **2024-03-22**
- 2.9. **Kiti inžineriniai statiniai - Rezervuaras Nr.6**
Adresas: **Klaipėda, Nemuno g. 6**
Unikalus daikto numeris: **4400-6321-0986**
Inžinerinio statinio grupė: **Kiti inžineriniai statiniai**
Inžinerinio statinio pogrupis (paskirtis): **Kitos paskirties**
Žymėjimas plane: **R6**
Statybos pradžios metai: **2021**
Statybos pabaigos metai: **2022**
Statinio kategorija: **Neypatingasis**
Baigtumo procentas: **100 %**
Aukštis: **18.72 m**
Tūris: **3015 kub. m**
Medžiaga: **Metalas**
Koordinatė X: **6176671.73**
Koordinatė Y: **320041.85**
Atkūrimo sąnaudos (statybos vertė): **645000 Eur**
Fizinio nusidėvėjimo procentas: **7 %**
Atkuriamoji vertė: **600000 Eur**
Atkūrimo sąnaudų (statybos vertės) ir atkuriamosios vertės
nustatymo data: **2024-03-22**
Vidutinė rinkos vertė: **600000 Eur**
Vidutinės rinkos vertės nustatymo būdas: **Atkuriamoji vertė**
Vidutinės rinkos vertės nustatymo data: **2024-03-22**
Kadastro duomenų nustatymo data: **2024-03-22**
- 2.10. **Kiti inžineriniai statiniai - Kiemo aikštelė**
Adresas: **Klaipėda, Nemuno g. 6**
Unikalus daikto numeris: **4400-5616-3110**
Inžinerinio statinio grupė: **Kiti inžineriniai statiniai**
Inžinerinio statinio pogrupis (paskirtis): **Kitos paskirties**
Žymėjimas plane: **1k**
Statybos pradžios metai: **2020**
Statybos pabaigos metai: **2021**
Statinio kategorija: **II grupės nesudėtingasis**
Baigtumo procentas: **100 %**

- Plotas: **2523.00 kv. m**
 Atkūrimo sąnaudos (statybos vertė): **203000 Eur**
 Fizinio nusidėvėjimo procentas: **0 %**
 Atkuriamoji vertė: **203000 Eur**
 Atkūrimo sąnaudų (statybos vertės) ir atkuriamosios vertės
 nustatymo data: **2021-02-23**
 Vidutinė rinkos vertė: **203000 Eur**
 Vidutinės rinkos vertės nustatymo būdas: **Atkuriamoji vertė**
 Vidutinės rinkos vertės nustatymo data: **2021-02-23**
 Kadastro duomenų nustatymo data: **2021-02-23**
- 2.11. **Kiti inžineriniai statiniai - Džiovykla**
 Adresas: **Klaipėda, Minijos g. 180**
 Unikalus daikto numeris: **4400-5897-6017**
 Inžinerinio statinio grupė: **Kiti inžineriniai statiniai**
 Inžinerinio statinio pogrupis (paskirtis): **Kitos paskirties**
 Žymėjimas plane: **16K**
 Statybos pradžios metai: **2022**
 Statybos pabaigos metai: **2022**
 Statinio kategorija: **Neypatingasis**
 Baigtumo procentas: **100 %**
 Aukštis: **11.30 m**
 Plotas: **3301.00 kv. m**
 Tūris: **30433 kub. m**
 Medžiaga: **Metalas su karkasu**
 Danga: **Gelžbetonio plokštė**
 Atkūrimo sąnaudos (statybos vertė): **1582000 Eur**
 Fizinio nusidėvėjimo procentas: **4 %**
 Atkuriamoji vertė: **1519000 Eur**
 Atkūrimo sąnaudų (statybos vertės) ir atkuriamosios vertės
 nustatymo data: **2024-10-31**
 Vidutinė rinkos vertė: **1519000 Eur**
 Vidutinės rinkos vertės nustatymo būdas: **Atkuriamoji vertė**
 Vidutinės rinkos vertės nustatymo data: **2024-10-31**
 Kadastro duomenų nustatymo data: **2022-11-04**
- 2.12. **Kiti inžineriniai statiniai - Birių produktų talpa Nr.1**
 Adresas: **Klaipėda, Nemuno g. 6**
 Unikalus daikto numeris: **4400-6321-1072**
 Inžinerinio statinio grupė: **Kiti inžineriniai statiniai**
 Inžinerinio statinio pogrupis (paskirtis): **Kitos paskirties**
 Žymėjimas plane: **Nr.1**
 Statybos pradžios metai: **2017**
 Statybos pabaigos metai: **2019**
 Statinio kategorija: **Neypatingasis**
 Baigtumo procentas: **100 %**
 Aukštis: **28.97 m**
 Tūris: **2750 kub. m**
 Medžiaga: **Metalas**
 Koordinatė X: **6177348.49**
 Koordinatė Y: **319722.54**
 Atkūrimo sąnaudos (statybos vertė): **324000 Eur**
 Fizinio nusidėvėjimo procentas: **60 %**
 Atkuriamoji vertė: **130000 Eur**
 Atkūrimo sąnaudų (statybos vertės) ir atkuriamosios vertės
 nustatymo data: **2024-03-22**
 Vidutinė rinkos vertė: **130000 Eur**
 Vidutinės rinkos vertės nustatymo būdas: **Atkuriamoji vertė**
 Vidutinės rinkos vertės nustatymo data: **2024-03-22**
 Kadastro duomenų nustatymo data: **2024-03-22**
- 2.13. **Kiti inžineriniai statiniai - Birių produktų talpa Nr.2**
 Adresas: **Klaipėda, Nemuno g. 6**
 Unikalus daikto numeris: **4400-6321-1046**
 Inžinerinio statinio grupė: **Kiti inžineriniai statiniai**
 Inžinerinio statinio pogrupis (paskirtis): **Kitos paskirties**
 Žymėjimas plane: **Nr.2**
 Statybos pradžios metai: **2017**
 Statybos pabaigos metai: **2019**
 Statinio kategorija: **Neypatingasis**
 Baigtumo procentas: **100 %**
 Aukštis: **28.97 m**
 Tūris: **2750 kub. m**
 Medžiaga: **Metalas**
 Koordinatė X: **6177337.18**
 Koordinatė Y: **319733.19**
 Atkūrimo sąnaudos (statybos vertė): **324000 Eur**
 Fizinio nusidėvėjimo procentas: **60 %**
 Atkuriamoji vertė: **130000 Eur**
 Atkūrimo sąnaudų (statybos vertės) ir atkuriamosios vertės
 nustatymo data: **2024-03-22**
 Vidutinė rinkos vertė: **130000 Eur**
 Vidutinės rinkos vertės nustatymo būdas: **Atkuriamoji vertė**
 Vidutinės rinkos vertės nustatymo data: **2024-03-22**
 Kadastro duomenų nustatymo data: **2024-03-22**
- 2.14. **Kiti inžineriniai statiniai - Rezervuaras**
 Adresas: **Klaipėda, Nemuno g. 2**
 Unikalus daikto numeris: **4400-4703-1032**
 Inžinerinio statinio grupė: **Kiti inžineriniai statiniai**
 Inžinerinio statinio pogrupis (paskirtis): **Kitos paskirties**
 Žymėjimas plane: **183k**
 Statybos pradžios metai: **2014**
 Statybos pabaigos metai: **2015**
 Statinio kategorija: **Neypatingasis**
 Baigtumo procentas: **100 %**
 Aukštis: **24.15 m**

Kiekis: **1 vnt.**
Tūris: **13577 kub. m**
Medžiaga: **Metalas**
Koordinatė X: **6176523.6**
Koordinatė Y: **320120.81**
Atkūrimo sąnaudos (statybos vertė): **2922000 Eur**
Fizinio nusidėvėjimo procentas: **30 %**
Atkuriamoji vertė: **2045000 Eur**
Atkūrimo sąnaudų (statybos vertės) ir atkuriamosios vertės
nustatymo data: **2024-03-14**
Vidutinė rinkos vertė: **2045000 Eur**
Vidutinės rinkos vertės nustatymo būdas: **Atkuriamoji vertė**
Vidutinės rinkos vertės nustatymo data: **2024-03-14**
Kadastro duomenų nustatymo data: **2024-03-14**

2.15. **Kiti inžineriniai statiniai - Rezervuaras**
Adresas: **Klaipėda, Nemuno g. 2**
Unikalus daikto numeris: **4400-4703-1043**
Inžinerinio statinio grupė: **Kiti inžineriniai statiniai**
Inžinerinio statinio pogrupis (paskirtis): **Kitos paskirties**
Žymėjimas plane: **184k**
Statybos pradžios metai: **2014**
Statybos pabaigos metai: **2015**
Statinio kategorija: **Neypatingasis**
Baigtumo procentas: **100 %**
Aukštis: **23.28 m**
Kiekis: **1 vnt.**
Tūris: **8094 kub. m**
Medžiaga: **Metalas**
Koordinatė X: **6176500.64**
Koordinatė Y: **320136.82**
Atkūrimo sąnaudos (statybos vertė): **1942000 Eur**
Fizinio nusidėvėjimo procentas: **30 %**
Atkuriamoji vertė: **1360000 Eur**
Atkūrimo sąnaudų (statybos vertės) ir atkuriamosios vertės
nustatymo data: **2024-03-14**
Vidutinė rinkos vertė: **1360000 Eur**
Vidutinės rinkos vertės nustatymo būdas: **Atkuriamoji vertė**
Vidutinės rinkos vertės nustatymo data: **2024-03-14**
Kadastro duomenų nustatymo data: **2024-03-14**

2.16. **Kiti inžineriniai statiniai - Rezervuaras**
Adresas: **Klaipėda, Nemuno g. 2**
Unikalus daikto numeris: **4400-4703-1054**
Inžinerinio statinio grupė: **Kiti inžineriniai statiniai**
Inžinerinio statinio pogrupis (paskirtis): **Kitos paskirties**
Žymėjimas plane: **185k**
Statybos pradžios metai: **2014**
Statybos pabaigos metai: **2015**
Statinio kategorija: **Neypatingasis**
Baigtumo procentas: **100 %**
Aukštis: **19.73 m**
Kiekis: **1 vnt.**
Tūris: **3004 kub. m**
Medžiaga: **Metalas**
Koordinatė X: **6176484.88**
Koordinatė Y: **320149.32**
Atkūrimo sąnaudos (statybos vertė): **765000 Eur**
Fizinio nusidėvėjimo procentas: **30 %**
Atkuriamoji vertė: **536000 Eur**
Atkūrimo sąnaudų (statybos vertės) ir atkuriamosios vertės
nustatymo data: **2024-03-14**
Vidutinė rinkos vertė: **536000 Eur**
Vidutinės rinkos vertės nustatymo būdas: **Atkuriamoji vertė**
Vidutinės rinkos vertės nustatymo data: **2024-03-14**
Kadastro duomenų nustatymo data: **2024-03-14**

2.17. **Kiti inžineriniai statiniai - Rezervuarų aikštelė**
Adresas: **Klaipėda, Nemuno g. 2**
Unikalus daikto numeris: **4400-4703-1065**
Inžinerinio statinio grupė: **Kiti inžineriniai statiniai**
Inžinerinio statinio pogrupis (paskirtis): **Kitos paskirties**
Žymėjimas plane: **186k**
Statybos pradžios metai: **2014**
Statybos pabaigos metai: **2015**
Statinio kategorija: **II grupės nesudėtingasis**
Baigtumo procentas: **100 %**
Plotas: **825.81 kv. m**
Medžiaga: **Monolitinis betonas**
Atkūrimo sąnaudos (statybos vertė): **79400 Eur**
Fizinio nusidėvėjimo procentas: **23 %**
Atkuriamoji vertė: **61100 Eur**
Atkūrimo sąnaudų (statybos vertės) ir atkuriamosios vertės
nustatymo data: **2024-03-14**
Vidutinė rinkos vertė: **61100 Eur**
Vidutinės rinkos vertės nustatymo būdas: **Atkuriamoji vertė**
Vidutinės rinkos vertės nustatymo data: **2024-03-14**
Kadastro duomenų nustatymo data: **2024-03-14**

2.18. **Kiti inžineriniai statiniai - Rezervuarų aikštelės aptvėrimas (apsauginė sienutė)**
Adresas: **Klaipėda, Nemuno g. 2**
Unikalus daikto numeris: **4400-4703-1087**
Inžinerinio statinio grupė: **Kiti inžineriniai statiniai**
Inžinerinio statinio pogrupis (paskirtis): **Kitos paskirties**
Žymėjimas plane: **187t**
Statybos pradžios metai: **2014**
Statybos pabaigos metai: **2015**

- Statinio kategorija: **Neypatingasis**
 Baigtumo procentas: **100 %**
 Aukštis: **2.50 m**
 Ilgis: **186.23 m**
 Plotas: **468.00 kv. m**
 Medžiaga: **Gelžbetonis**
 Atkūrimo sąnaudos (statybos vertė): **52700 Eur**
 Fizinio nusidėvėjimo procentas: **30 %**
 Atkuriamoji vertė: **36900 Eur**
 Atkūrimo sąnaudų (statybos vertės) ir atkuriamosios vertės
 nustatymo data: **2024-03-14**
 Vidutinė rinkos vertė: **36900 Eur**
 Vidutinės rinkos vertės nustatymo būdas: **Atkuriamoji vertė**
 Vidutinės rinkos vertės nustatymo data: **2024-03-14**
 Kadastro duomenų nustatymo data: **2024-03-14**
- 2.19. **Kiti inžineriniai statiniai - Vagonų iškrovimo aikštelė**
 Adresas: **Klaipėda, Nemuno g. 2**
 Unikalus daikto numeris: **4400-4703-1110**
 Inžinerinio statinio grupė: **Kiti inžineriniai statiniai**
 Inžinerinio statinio pogrupis (paskirtis): **Kitos paskirties**
 Žymėjimas plane: **188k**
 Statybos pradžios metai: **2014**
 Statybos pabaigos metai: **2015**
 Statinio kategorija: **II grupės nesudėtingasis**
 Baigtumo procentas: **100 %**
 Plotas: **102.27 kv. m**
 Medžiaga: **Monolitinis betonas**
 Atkūrimo sąnaudos (statybos vertė): **16100 Eur**
 Fizinio nusidėvėjimo procentas: **15 %**
 Atkuriamoji vertė: **13700 Eur**
 Atkūrimo sąnaudų (statybos vertės) ir atkuriamosios vertės
 nustatymo data: **2024-03-14**
 Vidutinė rinkos vertė: **13700 Eur**
 Vidutinės rinkos vertės nustatymo būdas: **Atkuriamoji vertė**
 Vidutinės rinkos vertės nustatymo data: **2024-03-14**
 Kadastro duomenų nustatymo data: **2024-03-14**
- 2.20. **Kiti inžineriniai statiniai - Vagonų iškrovimo aikštelė**
 Adresas: **Klaipėda, Nemuno g. 2**
 Unikalus daikto numeris: **4400-6318-4176**
 Inžinerinio statinio grupė: **Kiti inžineriniai statiniai**
 Inžinerinio statinio pogrupis (paskirtis): **Kitos paskirties**
 Žymėjimas plane: **190k**
 Statybos pradžios metai: **2014**
 Statybos pabaigos metai: **2015**
 Statinio kategorija: **I grupės nesudėtingasis**
 Baigtumo procentas: **100 %**
 Plotas: **68.64 kv. m**
 Medžiaga: **Monolitinis betonas**
 Atkūrimo sąnaudos (statybos vertė): **10800 Eur**
 Fizinio nusidėvėjimo procentas: **15 %**
 Atkuriamoji vertė: **9180 Eur**
 Atkūrimo sąnaudų (statybos vertės) ir atkuriamosios vertės
 nustatymo data: **2024-03-14**
 Vidutinė rinkos vertė: **2480 Eur**
 Vidutinės rinkos vertės nustatymo būdas: **Atkuriamoji vertė**
 Vidutinės rinkos vertės nustatymo data: **2024-03-14**
 Kadastro duomenų nustatymo data: **2024-03-14**
- 2.21. **Kiti inžineriniai statiniai**
Klaipėda, Smiltynės g.
 Unikalus daikto numeris: **4400-5855-1178**
 Inžinerinio statinio grupė: **Kiti inžineriniai statiniai**
 Inžinerinio statinio pogrupis (paskirtis): **Kitos paskirties**
 Būklė: **Leidimas vykdyti statybos darbus**
 Statusas: **Formuojamas**
 Kadastro duomenų nustatymo data: **2022-03-31**
- 2.22. **Kiti inžineriniai statiniai**
Klaipėda, Smiltynės g.
 Unikalus daikto numeris: **4400-5855-1189**
 Inžinerinio statinio grupė: **Kiti inžineriniai statiniai**
 Inžinerinio statinio pogrupis (paskirtis): **Kitos paskirties**
 Būklė: **Leidimas vykdyti statybos darbus**
 Statusas: **Formuojamas**
 Kadastro duomenų nustatymo data: **2022-03-31**
- 2.23. **Kelias (gatvė) - Uosto privažiuojamasis kelias į krantines Nr.66/67 ir 66A/67A**
 Adresas: **Klaipėda, Nemuno g. 6**
 Unikalus daikto numeris: **4400-6299-9717**
 Inžinerinio statinio grupė: **Susisiekimo komunikacijų statiniai**
 Inžinerinio statinio pogrupis (paskirtis): **Gatvių**
 Žymėjimas plane: **1g**
 Statusas: **Suformuotas padalijus daiktą**
 Daikto istorinė kilmė: **Gautas padalijus daiktą, unikalus daikto numeris 4400-2423-3403**
 Statybos pradžios metai: **2012**
 Statybos pabaigos metai: **2012**
 Kap. remonto pradžios metai: **2016**
 Kap. remonto pabaigos metai: **2019**
 Statinio kategorija: **Neypatingasis**
 Baigtumo procentas: **100 %**
 Ilgis: **0.253 km**
 Plotas: **4108.00 kv. m**
 Eismo juostų skaičius: **Dvi**
 Gatvės kategorija: **Ds**
 Atkūrimo sąnaudos (statybos vertė): **243000 Eur**

- Atkuriamoji vertė: **167000 Eur**
Atkūrimo sąnaudų (statybos vertės) ir atkuriamosios vertės
nustatymo data: **2023-10-19**
Vidutinė rinkos vertė: **167000 Eur**
Vidutinės rinkos vertės nustatymo būdas: **Atkuriamoji vertė**
Vidutinės rinkos vertės nustatymo data: **2023-10-19**
Kadastro duomenų nustatymo data: **2023-10-19**
- 2.24. **Kelias (gatvė) - Uosto privažiuojamasis kelias į krantines Nr.66/67 ir 66A/67A**
Adresas: **Klaipėda, Nemuno g. 6**
Unikalus daikto numeris: **4400-6299-9760**
Inžinerinio statinio grupė: **Susisiekimo komunikacijų statiniai**
Inžinerinio statinio pogrupis (paskirtis): **Gatvių**
Žymėjimas plane: **2g**
Statusas: **Suformuotas padalijus daiktą**
Daikto istorinė kilmė: **Gautas padalijus daiktą, unikalus daikto numeris 4400-2423-3403**
Statybos pradžios metai: **2012**
Statybos pabaigos metai: **2012**
Statinio kategorija: **Neypatingasis**
Baigtumo procentas: **100 %**
Ilgis: **0.065 km**
Plotas: **867.00 kv. m**
Danga: **Gelžbetonio plokštė**
Eismo juostų skaičius: **Dvi**
Gatvės kategorija: **Ds**
Atkūrimo sąnaudos (statybos vertė): **7900 Eur**
Atkuriamoji vertė: **3560 Eur**
Atkūrimo sąnaudų (statybos vertės) ir atkuriamosios vertės
nustatymo data: **2023-10-19**
Vidutinė rinkos vertė: **3560 Eur**
Vidutinės rinkos vertės nustatymo būdas: **Atkuriamoji vertė**
Vidutinės rinkos vertės nustatymo data: **2023-10-19**
Kadastro duomenų nustatymo data: **2023-10-19**
- 2.25. **Kelias (gatvė) - Uosto privažiuojamasis kelias į krantines Nr.66/67 ir 66A/67A**
Adresas: **Klaipėda, Nemuno g. 6**
Unikalus daikto numeris: **4400-6299-9693**
Inžinerinio statinio grupė: **Susisiekimo komunikacijų statiniai**
Inžinerinio statinio pogrupis (paskirtis): **Gatvių**
Žymėjimas plane: **3g**
Statusas: **Suformuotas padalijus daiktą**
Daikto istorinė kilmė: **Gautas padalijus daiktą, unikalus daikto numeris 4400-2423-3403**
Statybos pradžios metai: **2012**
Statybos pabaigos metai: **2012**
Statinio kategorija: **Neypatingasis**
Baigtumo procentas: **100 %**
Ilgis: **0.006 km**
Plotas: **52.00 kv. m**
Danga: **Gelžbetonio plokštė**
Eismo juostų skaičius: **Dvi**
Gatvės kategorija: **Ds**
Atkūrimo sąnaudos (statybos vertė): **185 Eur**
Atkuriamoji vertė: **84 Eur**
Atkūrimo sąnaudų (statybos vertės) ir atkuriamosios vertės
nustatymo data: **2023-10-19**
Vidutinė rinkos vertė: **84 Eur**
Vidutinės rinkos vertės nustatymo būdas: **Atkuriamoji vertė**
Vidutinės rinkos vertės nustatymo data: **2023-10-19**
Kadastro duomenų nustatymo data: **2023-10-19**
- 2.26. **Kelias (gatvė) - Uosto privažiuojamasis kelias į krantines Nr.66/67 ir 66A/67A**
Adresas: **Klaipėda, Nemuno g. 6**
Unikalus daikto numeris: **4400-6299-9682**
Inžinerinio statinio grupė: **Susisiekimo komunikacijų statiniai**
Inžinerinio statinio pogrupis (paskirtis): **Gatvių**
Žymėjimas plane: **4g**
Statusas: **Suformuotas padalijus daiktą**
Daikto istorinė kilmė: **Gautas padalijus daiktą, unikalus daikto numeris 4400-2423-3403**
Statybos pradžios metai: **2012**
Statybos pabaigos metai: **2012**
Statinio kategorija: **Neypatingasis**
Baigtumo procentas: **100 %**
Ilgis: **0.047 km**
Plotas: **436.00 kv. m**
Danga: **Gelžbetonio plokštė**
Eismo juostų skaičius: **Dvi**
Gatvės kategorija: **Ds**
Atkūrimo sąnaudos (statybos vertė): **2830 Eur**
Atkuriamoji vertė: **1280 Eur**
Atkūrimo sąnaudų (statybos vertės) ir atkuriamosios vertės
nustatymo data: **2023-10-19**
Vidutinė rinkos vertė: **1280 Eur**
Vidutinės rinkos vertės nustatymo būdas: **Atkuriamoji vertė**
Vidutinės rinkos vertės nustatymo data: **2023-10-19**
Kadastro duomenų nustatymo data: **2023-10-19**
- 2.27. **Kelias (gatvė) - Uosto privažiuojamasis kelias į krantines Nr.66/67 ir 66A/67A**
Adresas: **Klaipėda, Nemuno g. 6**
Unikalus daikto numeris: **4400-6299-9739**
Inžinerinio statinio grupė: **Susisiekimo komunikacijų statiniai**
Inžinerinio statinio pogrupis (paskirtis): **Gatvių**
Žymėjimas plane: **5g**
Statusas: **Suformuotas padalijus daiktą**
Daikto istorinė kilmė: **Gautas padalijus daiktą, unikalus daikto numeris 4400-2423-3403**
Statybos pradžios metai: **2012**
Statybos pabaigos metai: **2012**
Statinio kategorija: **Neypatingasis**

Baigtumo procentas: **100 %**
 Ilgis: **0.007 km**
 Plotas: **65.00 kv. m**
 Danga: **Gelžbetonio plokštė**
 Eismo juostų skaičius: **Dvi**
 Gatvės kategorija: **Ds**
 Atkūrimo sąnaudos (statybos vertė): **552 Eur**
 Atkuriamoji vertė: **249 Eur**
 Atkūrimo sąnaudų (statybos vertės) ir atkuriamosios vertės
 nustatymo data: **2023-10-19**
 Vidutinė rinkos vertė: **249 Eur**
 Vidutinės rinkos vertės nustatymo būdas: **Atkuriamoji vertė**
 Vidutinės rinkos vertės nustatymo data: **2023-10-19**
 Kadastro duomenų nustatymo data: **2023-10-19**

2.28. **Vandentiekio tinklai - Vandentiekio tinklai**
 Adresas: **Klaipėda, Minijos g. 180**
 Unikalus daikto numeris: **4400-5390-7867**
 Inžinerinio statinio grupė: **Inžineriniai tinklai**
 Inžinerinio statinio pogrupis (paskirtis): **Vandentiekio tinklų**
 Žymėjimas plane: **1V**
 Statybos pradžios metai: **2019**
 Statybos pabaigos metai: **2020**
 Statinio kategorija: **I grupės nesudėtingasis**
 Baigtumo procentas: **100 %**
 Ilgis: **85.38 m**
 Medžiaga: **Polietilenas**
 Vandentiekio linijos reikšmė: **Išvadinė**
 Atkūrimo sąnaudos (statybos vertė): **8590 Eur**
 Fizinio nusidėvėjimo procentas: **16 %**
 Atkuriamoji vertė: **7210 Eur**
 Atkūrimo sąnaudų (statybos vertės) ir atkuriamosios vertės
 nustatymo data: **2024-10-22**
 Vidutinė rinkos vertė: **7210 Eur**
 Vidutinės rinkos vertės nustatymo būdas: **Atkuriamoji vertė**
 Vidutinės rinkos vertės nustatymo data: **2024-10-22**
 Kadastro duomenų nustatymo data: **2021-01-27**

2.29. **Vandentiekio tinklai - Vandentiekio tinklai**
 Adresas: **Klaipėda, Nemuno g. 6**
 Unikalus daikto numeris: **4400-5604-8696**
 Inžinerinio statinio grupė: **Inžineriniai tinklai**
 Inžinerinio statinio pogrupis (paskirtis): **Vandentiekio tinklų**
 Žymėjimas plane: **2V**
 Statybos pradžios metai: **2019**
 Statybos pabaigos metai: **2020**
 Statinio kategorija: **I grupės nesudėtingasis**
 Baigtumo procentas: **100 %**
 Ilgis: **206.88 m**
 Medžiaga: **Polietilenas**
 Vandentiekio linijos reikšmė: **Išvadinė**
 Atkūrimo sąnaudos (statybos vertė): **19900 Eur**
 Fizinio nusidėvėjimo procentas: **16 %**
 Atkuriamoji vertė: **16800 Eur**
 Atkūrimo sąnaudų (statybos vertės) ir atkuriamosios vertės
 nustatymo data: **2024-10-22**
 Vidutinė rinkos vertė: **16800 Eur**
 Vidutinės rinkos vertės nustatymo būdas: **Atkuriamoji vertė**
 Vidutinės rinkos vertės nustatymo data: **2024-10-22**
 Kadastro duomenų nustatymo data: **2021-01-27**

2.30. **Nuotekų šalinimo tinklai - Buitinių nuotekų tinklai**
 Adresas: **Klaipėda, Minijos g. 180**
 Unikalus daikto numeris: **4400-5390-7878**
 Inžinerinio statinio grupė: **Inžineriniai tinklai**
 Inžinerinio statinio pogrupis (paskirtis): **Nuotekų šalinimo tinklų**
 Žymėjimas plane: **1KF**
 Statybos pradžios metai: **2019**
 Statybos pabaigos metai: **2020**
 Statinio kategorija: **I grupės nesudėtingasis**
 Baigtumo procentas: **100 %**
 Ilgis: **337.43 m**
 Tūris: **6 kub. m**
 Medžiaga: **Polietilenas**
 Nuotekų linijos reikšmė: **Išvadinė**
 Nuotekų įrenginio reikšmė: **Buitiniai**
 Atkūrimo sąnaudos (statybos vertė): **47700 Eur**
 Fizinio nusidėvėjimo procentas: **3 %**
 Atkuriamoji vertė: **41400 Eur**
 Atkūrimo sąnaudų (statybos vertės) ir atkuriamosios vertės
 nustatymo data: **2024-10-22**
 Vidutinė rinkos vertė: **41400 Eur**
 Vidutinės rinkos vertės nustatymo būdas: **Atkuriamoji vertė**
 Vidutinės rinkos vertės nustatymo data: **2024-10-22**
 Kadastro duomenų nustatymo data: **2021-01-27**

2.31. **Nuotekų šalinimo tinklai - Lietaus nuotekų tinklai**
 Adresas: **Klaipėda, Nemuno g. 2**
 Unikalus daikto numeris: **4400-4703-1132**
 Inžinerinio statinio grupė: **Inžineriniai tinklai**
 Inžinerinio statinio pogrupis (paskirtis): **Nuotekų šalinimo tinklų**
 Žymėjimas plane: **189L**
 Statybos pradžios metai: **2014**
 Statybos pabaigos metai: **2015**
 Statinio kategorija: **II grupės nesudėtingasis**
 Baigtumo procentas: **100 %**
 Ilgis: **11.44 m**

Medžiaga: **Polivinilchloridas**Nuotekų linijos reikšmė: **Išvadinė**Nuotekų linijos rūšis: **Renkamoji**Atkūrimo sąnaudos (statybos vertė): **28400 Eur**Fizinio nusidėvėjimo procentas: **43 %**Atkuriamoji vertė: **15700 Eur**

Atkūrimo sąnaudų (statybos vertės) ir atkuriamosios vertės

nustatymo data: **2024-03-14**Vidutinė rinkos vertė: **15700 Eur**Vidutinės rinkos vertės nustatymo būdas: **Atkuriamoji vertė**Vidutinės rinkos vertės nustatymo data: **2024-03-14**Kadastro duomenų nustatymo data: **2024-03-14**2.32. **Nuotekų šalinimo tinklai****Klaipėda**Unikalus daikto numeris: **4400-6321-1083**Inžinerinio statinio grupė: **Inžineriniai tinklai**Inžinerinio statinio pogrupis (paskirtis): **Nuotekų šalinimo tinklų**Statusas: **Formuojamas**Kadastro duomenų nustatymo data: **2024-03-22**2.33. **Nuotekų šalinimo tinklai****Klaipėda**Unikalus daikto numeris: **4400-6321-1094**Inžinerinio statinio grupė: **Inžineriniai tinklai**Inžinerinio statinio pogrupis (paskirtis): **Nuotekų šalinimo tinklų**Statusas: **Formuojamas**Kadastro duomenų nustatymo data: **2024-03-22**2.34. **Nuotekų šalinimo tinklai****Klaipėda**Unikalus daikto numeris: **4400-6321-1107**Inžinerinio statinio grupė: **Inžineriniai tinklai**Inžinerinio statinio pogrupis (paskirtis): **Nuotekų šalinimo tinklų**Statusas: **Formuojamas**Kadastro duomenų nustatymo data: **2024-03-22****3. Daikto priklausiniai iš kito registro: įrašų nėra****4. Nuosavybė:**

4.1.

Nuosavybės teisėSavininkas: **Uždaroji akcinė bendrovė KLAIPĖDOS JŪRŲ KROVINIŲ KOMPANIJA "BEGA", a.k. 140451567**Daiktas: **kiti statiniai Nr. 4400-4703-1032, aprašyti p. 2.14.
kiti statiniai Nr. 4400-4703-1043, aprašyti p. 2.15.
kiti statiniai Nr. 4400-4703-1054, aprašyti p. 2.16.
kiti statiniai Nr. 4400-4703-1065, aprašyti p. 2.17.
kiti statiniai Nr. 4400-4703-1087, aprašyti p. 2.18.
kiti statiniai Nr. 4400-4703-1110, aprašyti p. 2.19.
kiti statiniai Nr. 4400-6318-4176, aprašyti p. 2.20.
nuotekų šalinimo tinklai Nr. 4400-4703-1132, aprašyti p. 2.31.**Įregistravimo pagrindas: **2024-07-18 Deklaracija apie statybos užbaigimą Nr. ACCR2-00-240718-07115**Įrašas galioja: **Nuo 2024-07-26**

4.2.

Nuosavybės teisėSavininkas: **Uždaroji akcinė bendrovė KLAIPĖDOS JŪRŲ KROVINIŲ KOMPANIJA "BEGA", a.k. 140451567**Daiktas: **pastatas Nr. 4400-4578-8050, aprašytas p. 2.3.**Įregistravimo pagrindas: **2024-07-01 Deklaracija apie statybos užbaigimą Nr. ACCR2-00-240701-06557**Įrašas galioja: **Nuo 2024-07-08**

4.3.

Nuosavybės teisėSavininkas: **UAB "Ekolaužas", a.k. 300741447**Daiktas: **pastatas Nr. 4400-6280-3881, aprašytas p. 2.4.****pastatas Nr. 4400-6280-3892, aprašytas p. 2.5.**Įregistravimo pagrindas: **2009-11-10 Perdavimo - priėmimo aktas Nr. 10214****2009-11-10 Pirkimo - pardavimo sutartis Nr. 10213****2024-02-20 Pažyma apie naujai suformuotų nekilnojamojo turto kadastro objektų (statinių) galimybę naudoti pagal paskirtį Nr. (21.78)-SL7-22**Įrašas galioja: **Nuo 2024-07-04**

4.4.

Nuosavybės teisėSavininkas: **Uždaroji akcinė bendrovė KLAIPĖDOS JŪRŲ KROVINIŲ KOMPANIJA "BEGA", a.k. 140451567**Daiktas: **kiti statiniai Nr. 4400-6321-0986, aprašyti p. 2.9.****kiti statiniai Nr. 4400-6321-0997, aprašyti p. 2.8.**Įregistravimo pagrindas: **2024-05-17 Deklaracija apie statybos užbaigimą Nr. ACCR2-00-240517-04992**Įrašas galioja: **Nuo 2024-05-31**

4.5.

Nuosavybės teisėSavininkas: **Uždaroji akcinė bendrovė KLAIPĖDOS JŪRŲ KROVINIŲ KOMPANIJA "BEGA", a.k. 140451567**Daiktas: **kiti statiniai Nr. 4400-6321-1046, aprašyti p. 2.13.****kiti statiniai Nr. 4400-6321-1072, aprašyti p. 2.12.**Įregistravimo pagrindas: **2024-05-02 Deklaracija apie statybos užbaigimą Nr. ACCR2-00-240502-04454**Įrašas galioja: **Nuo 2024-05-14**

4.6.

Nuosavybės teisėSavininkas: **Klaipėdos konteinerių terminalas, UAB, a.k. 240854850**Daiktas: **kiti statiniai Nr. 4400-6241-5390, aprašyti p. 2.7.**Įregistravimo pagrindas: **2024-03-20 Deklaracija apie statybos užbaigimą Nr. ACCR2-00-240320-02909**Įrašas galioja: **Nuo 2024-03-27**

4.7.

Nuosavybės teisėSavininkas: **Uždaroji akcinė bendrovė KLAIPĖDOS JŪRŲ KROVINIŲ KOMPANIJA "BEGA", a.k. 140451567**Daiktas: **kelias (gatvė) Nr. 4400-6299-9717, aprašytas p. 2.23.**Įregistravimo pagrindas: **2012-11-05 Deklaracija apie statybos užbaigimą / paskirties pakeitimą Nr. 1****2024-03-06 Deklaracija apie statybos užbaigimą Nr. ARCCR-30-240306-01313**

[rašas galioja: Nuo 2024-03-20]

- 4.8. Nuosavybės teisė
Savininkas: Uždaroji akcinė bendrovė KLAIPĖDOS JŪRŲ KROVINIŲ KOMPANIJA "BEGA", a.k. 140451567
Daiktas: kelias (gatvė) Nr. 4400-6299-9682, aprašytas p. 2.26.
kelias (gatvė) Nr. 4400-6299-9693, aprašytas p. 2.25.
kelias (gatvė) Nr. 4400-6299-9739, aprašytas p. 2.27.
kelias (gatvė) Nr. 4400-6299-9760, aprašytas p. 2.24.
[registravimo pagrindas: 2012-11-05 Deklaracija apie statybos užbaigimą / paskirties pakeitimą Nr. 1
[rašas galioja: Nuo 2024-03-20]
- 4.9. Nuosavybės teisė
Savininkas: LIETUVOS RESPUBLIKA, a.k. 111105555
Daiktas: žemės sklypas Nr. 4400-5989-7358, aprašytas p. 2.1.
[registravimo pagrindas: 1993-11-03 Lietuvos Respublikos Vyriausybės nutarimas Nr. 822
2000-05-24 Lietuvos Respublikos Vyriausybės nutarimas Nr. 582
2006-09-21 Lietuvos Respublikos Vyriausybės nutarimas Nr. 920
2009-10-28 Lietuvos Respublikos Vyriausybės nutarimas Nr. 1426
2012-04-04 Lietuvos Respublikos Vyriausybės nutarimas Nr. 365
2021-12-02 Nacionalinės žemės tarnybos teritorinio skyriaus vedėjo sprendimas Nr. 13SK-469-(14.13.111 E.)
2021-12-16 Nacionalinės žemės tarnybos teritorinio skyriaus vedėjo sprendimas Nr. 13SK-494-(14.13.111 E.)
2022-06-17 Nacionalinės žemės tarnybos teritorinio skyriaus vedėjo sprendimas Nr. 13SK-226-(14.13.111.)
2022-12-06 Nacionalinės žemės tarnybos teritorinio skyriaus vedėjo įsakymas Nr. 13VJ-1035-(14.13.2 E.)
2023-05-12 Nacionalinės žemės tarnybos teritorinio skyriaus vedėjo įsakymas Nr. 13VJ-382-(14.13.2 E.)
2023-06-15 Nacionalinės žemės tarnybos teritorinio skyriaus vedėjo įsakymas Nr. 13VJ-454-(14.13.2 E.)
[rašas galioja: Nuo 2023-07-12]
- 4.10. Nuosavybės teisė
Savininkas: Malkų įlankos terminalas, UAB, a.k. 141890873
Daiktas: kiti statiniai Nr. 4400-5897-6017, aprašyti p. 2.11.
[registravimo pagrindas: 2023-03-16 Deklaracija apie statybos užbaigimą / paskirties pakeitimą Nr. ACCR2-00-230316-03046
[rašas galioja: Nuo 2023-03-31]
- 4.11. Nuosavybės teisė
Savininkas: Uždaroji akcinė bendrovė BIRIŲ KROVINIŲ TERMINALAS, a.k. 141544519
Daiktas: kiti statiniai Nr. 4400-5533-2664, aprašyti p. 2.6.
[registravimo pagrindas: 2021-10-28 Deklaracija apie statybos užbaigimą / paskirties pakeitimą Nr. 1-k
[rašas galioja: Nuo 2022-03-07]
- 4.12. Nuosavybės teisė
Savininkas: Klaipėdos konteinerių terminalas, UAB, a.k. 240854850
Daiktas: vandentiekio tinklai Nr. 4400-5390-7867, aprašyti p. 2.28.
vandentiekio tinklai Nr. 4400-5604-8696, aprašyti p. 2.29.
nuotekų šalinimo tinklai Nr. 4400-5390-7878, aprašyti p. 2.30.
[registravimo pagrindas: 2021-05-25 Deklaracija apie statybos užbaigimą / paskirties pakeitimą Nr. 2
[rašas galioja: Nuo 2021-06-15]
- 4.13. Nuosavybės teisė
Savininkas: Klaipėdos konteinerių terminalas, UAB, a.k. 240854850
Daiktas: kiti statiniai Nr. 4400-5616-3110, aprašyti p. 2.10.
[registravimo pagrindas: 2021-04-08 Deklaracija apie statybos užbaigimą / paskirties pakeitimą Nr. 1
[rašas galioja: Nuo 2021-04-22]
- 4.14. Nuosavybės teisė
Savininkas: Klaipėdos konteinerių terminalas, UAB, a.k. 240854850
Daiktas: pastatas Nr. 4400-5390-7834, aprašytas p. 2.2.
[registravimo pagrindas: 2021-03-22 Deklaracija apie statybos užbaigimą / paskirties pakeitimą Nr. ACCE-100-210322-00236
[rašas galioja: Nuo 2021-03-25]

5. Valstybės ir savivaldybių žemės patikėjimo teisė:

- 5.1. Valstybinės žemės patikėjimo teisė
Patikėtinis: Lietuvos kariuomenė, a.k. 188732677
Daiktas: žemės sklypas Nr. 4400-5989-7358, aprašytas p. 2.1.
[registravimo pagrindas: 2003-03-31 Perdavimo - priėmimo aktas
2011-02-17 Lietuvos Respublikos Vyriausybės nutarimas Nr. 183
2011-03-29 Perdavimo - priėmimo aktas Nr. VN-10
2021-12-02 Nacionalinės žemės tarnybos teritorinio skyriaus vedėjo sprendimas Nr. 13SK-469-(14.13.111 E.)
2021-12-16 Nacionalinės žemės tarnybos teritorinio skyriaus vedėjo sprendimas Nr. 13SK-494-(14.13.111 E.)
2022-06-17 Nacionalinės žemės tarnybos teritorinio skyriaus vedėjo sprendimas Nr. 13SK-226-(14.13.111.)
2022-12-06 Nacionalinės žemės tarnybos teritorinio skyriaus vedėjo įsakymas Nr. 13VJ-1035-(14.13.2 E.)
2023-02-14 Susitarimas Nr. NTS-10
2023-05-12 Nacionalinės žemės tarnybos teritorinio skyriaus vedėjo įsakymas Nr. 13VJ-382-(14.13.2 E.)
2023-06-15 Nacionalinės žemės tarnybos teritorinio skyriaus vedėjo įsakymas Nr. 13VJ-454-(14.13.2 E.)
Plotas: 3.8024 ha
[rašas galioja: Nuo 2023-07-12]
- 5.2. Valstybinės žemės patikėjimo teisė
Patikėtinis: Akcinė bendrovė Klaipėdos valstybinio jūrų uosto direkcija, a.k. 240329870
Daiktas: žemės sklypas Nr. 4400-5989-7358, aprašytas p. 2.1.
[registravimo pagrindas: 1993-11-03 Lietuvos Respublikos Vyriausybės nutarimas Nr. 822
2000-05-24 Lietuvos Respublikos Vyriausybės nutarimas Nr. 582
2006-09-21 Lietuvos Respublikos Vyriausybės nutarimas Nr. 920
2009-10-28 Lietuvos Respublikos Vyriausybės nutarimas Nr. 1426]

2012-04-04 Lietuvos Respublikos Vyriausybės nutarimas Nr. 365
 2021-12-02 Nacionalinės žemės tarnybos teritorinio skyriaus vedėjo sprendimas Nr. 13SK-469-(14.13.111 E.)
 2021-12-16 Nacionalinės žemės tarnybos teritorinio skyriaus vedėjo sprendimas Nr. 13SK-494-(14.13.111 E.)
 2022-06-17 Nacionalinės žemės tarnybos teritorinio skyriaus vedėjo sprendimas Nr. 13SK-226-(14.13.111.)
 2022-12-06 Nacionalinės žemės tarnybos teritorinio skyriaus vedėjo įsakymas Nr. 13VJ-1035-(14.13.2 E.)
 2023-02-14 Susitarimas Nr. NTS-10
 2023-05-12 Nacionalinės žemės tarnybos teritorinio skyriaus vedėjo įsakymas Nr. 13VJ-382-(14.13.2 E.)
 2023-06-15 Nacionalinės žemės tarnybos teritorinio skyriaus vedėjo įsakymas Nr. 13VJ-454-(14.13.2 E.)

Plotas: 1069.9471 ha

Įrašas galioja: Nuo 2023-07-12

6. Kitos daiktinės teisės:

- 6.1. Įkeitimas
 Daiktas: žemės sklypas Nr. 4400-5989-7358, aprašytas p. 2.1., 7.91.
 Įregistravimo pagrindas: 2024-02-06 Sutartinis įkeitimas Nr. 398
 2024-02-07 IDK Nr. 30000135548072
 Aprašymas: Įkeista turtinė teisė - Sudaryta nuomos sutartis, kurios atsiradimo pagrindas 2016-10-03 Nuomos sutartis Nr. 20-59/2016Ž/20-2016-558
 Įrašas galioja: Nuo 2024-02-07
- 6.2. Servitutas - teisė tiesti požemines, antžemines komunikacijas (tarnaujantis)
 Daiktas: žemės sklypas Nr. 4400-5989-7358, aprašytas p. 2.1.
 Įregistravimo pagrindas: 2014-09-09 Nacionalinės žemės tarnybos teritorinio skyriaus vedėjo įsakymas Nr. 13VJ-(14.13.2.)-394
 2021-12-02 Nacionalinės žemės tarnybos teritorinio skyriaus vedėjo sprendimas Nr. 13SK-469-(14.13.111 E.)
 2021-12-16 Nacionalinės žemės tarnybos teritorinio skyriaus vedėjo sprendimas Nr. 13SK-494-(14.13.111 E.)
 2022-06-17 Nacionalinės žemės tarnybos teritorinio skyriaus vedėjo sprendimas Nr. 13SK-226-(14.13.111.)
 2022-12-06 Nacionalinės žemės tarnybos teritorinio skyriaus vedėjo įsakymas Nr. 13VJ-1035-(14.13.2 E.)
 2023-05-12 Nacionalinės žemės tarnybos teritorinio skyriaus vedėjo įsakymas Nr. 13VJ-382-(14.13.2 E.)
 2023-06-15 Nacionalinės žemės tarnybos teritorinio skyriaus vedėjo įsakymas Nr. 13VJ-454-(14.13.2 E.)
 Plotas: 2.6208 ha
 Įrašas galioja: Nuo 2023-07-12
- 6.3. Servitutas - teisė aptarnauti požemines, antžemines komunikacijas (tarnaujantis)
 Servituto turėtojas: LITGRID AB, a.k. 302564383
 Daiktas: žemės sklypas Nr. 4400-5989-7358, aprašytas p. 2.1.
 Įregistravimo pagrindas: 2012-05-22 Nacionalinės žemės tarnybos teritorinio skyriaus vedėjo sprendimas Nr. 13SK-(14.13.111.)-96
 2013-05-10 Nacionalinės žemės tarnybos teritorinio skyriaus vedėjo sprendimas Nr. 13SK-(14.13.111.)-226
 2014-06-05 Nacionalinės žemės tarnybos teritorinio skyriaus vedėjo sprendimas Nr. 13SK-(14.13.111.)-194
 2021-12-02 Nacionalinės žemės tarnybos teritorinio skyriaus vedėjo sprendimas Nr. 13SK-469-(14.13.111 E.)
 2021-12-16 Nacionalinės žemės tarnybos teritorinio skyriaus vedėjo sprendimas Nr. 13SK-494-(14.13.111 E.)
 2022-06-17 Nacionalinės žemės tarnybos teritorinio skyriaus vedėjo sprendimas Nr. 13SK-226-(14.13.111.)
 2022-12-06 Nacionalinės žemės tarnybos teritorinio skyriaus vedėjo įsakymas Nr. 13VJ-1035-(14.13.2 E.)
 2023-05-12 Nacionalinės žemės tarnybos teritorinio skyriaus vedėjo įsakymas Nr. 13VJ-382-(14.13.2 E.)
 2023-06-15 Nacionalinės žemės tarnybos teritorinio skyriaus vedėjo įsakymas Nr. 13VJ-454-(14.13.2 E.)
 Plotas: 2.9159 ha
 Įrašas galioja: Nuo 2023-07-12
- 6.4. Servitutas - teisė aptarnauti požemines, antžemines komunikacijas (tarnaujantis)
 Daiktas: žemės sklypas Nr. 4400-5989-7358, aprašytas p. 2.1.
 Įregistravimo pagrindas: 2014-09-09 Nacionalinės žemės tarnybos teritorinio skyriaus vedėjo įsakymas Nr. 13VJ-(14.13.2.)-394
 2021-12-02 Nacionalinės žemės tarnybos teritorinio skyriaus vedėjo sprendimas Nr. 13SK-469-(14.13.111 E.)
 2021-12-16 Nacionalinės žemės tarnybos teritorinio skyriaus vedėjo sprendimas Nr. 13SK-494-(14.13.111 E.)
 2022-06-17 Nacionalinės žemės tarnybos teritorinio skyriaus vedėjo sprendimas Nr. 13SK-226-(14.13.111.)
 2022-12-06 Nacionalinės žemės tarnybos teritorinio skyriaus vedėjo įsakymas Nr. 13VJ-1035-(14.13.2 E.)
 2023-05-12 Nacionalinės žemės tarnybos teritorinio skyriaus vedėjo įsakymas Nr. 13VJ-382-(14.13.2 E.)
 2023-06-15 Nacionalinės žemės tarnybos teritorinio skyriaus vedėjo įsakymas Nr. 13VJ-454-(14.13.2 E.)
 Plotas: 2.6208 ha
 Įrašas galioja: Nuo 2023-07-12
- 6.5. Servitutas - teisė naudoti požemines, antžemines komunikacijas (tarnaujantis)
 Daiktas: žemės sklypas Nr. 4400-5989-7358, aprašytas p. 2.1.
 Įregistravimo pagrindas: 2014-09-09 Nacionalinės žemės tarnybos teritorinio skyriaus vedėjo įsakymas Nr. 13VJ-(14.13.2.)-394
 2021-12-02 Nacionalinės žemės tarnybos teritorinio skyriaus vedėjo sprendimas Nr. 13SK-469-(14.13.111 E.)
 2021-12-16 Nacionalinės žemės tarnybos teritorinio skyriaus vedėjo sprendimas Nr. 13SK-494-(14.13.111 E.)

2022-06-17 Nacionalinės žemės tarnybos teritorinio skyriaus vedėjo sprendimas Nr. 13SK-226-(14.13.111.)
 2022-12-06 Nacionalinės žemės tarnybos teritorinio skyriaus vedėjo įsakymas Nr. 13VJ-1035-(14.13.2 E.)
 2023-05-12 Nacionalinės žemės tarnybos teritorinio skyriaus vedėjo įsakymas Nr. 13VJ-382-(14.13.2 E.)
 2023-06-15 Nacionalinės žemės tarnybos teritorinio skyriaus vedėjo įsakymas Nr. 13VJ-454-(14.13.2 E.)

Plotas: 2.6208 ha

Įrašas galioja: Nuo 2023-07-12

- 6.6. Servitutas - teisė tiesti požemines, antžemines komunikacijas (tarnaujantis)
 Servituto turėtojas: LITGRID AB, a.k. 302564383
 Daiktas: žemės sklypas Nr. 4400-5989-7358, aprašytas p. 2.1.
 Įregistravimo pagrindas: 2012-05-22 Nacionalinės žemės tarnybos teritorinio skyriaus vedėjo sprendimas Nr. 13SK-(14.13.111.)-96
 2013-05-10 Nacionalinės žemės tarnybos teritorinio skyriaus vedėjo sprendimas Nr. 13SK-(14.13.111.)-226
 2014-06-05 Nacionalinės žemės tarnybos teritorinio skyriaus vedėjo sprendimas Nr. 13SK-(14.13.111.)-194
 2021-12-02 Nacionalinės žemės tarnybos teritorinio skyriaus vedėjo sprendimas Nr. 13SK-469-(14.13.111 E.)
 2021-12-16 Nacionalinės žemės tarnybos teritorinio skyriaus vedėjo sprendimas Nr. 13SK-494-(14.13.111 E.)
 2022-06-17 Nacionalinės žemės tarnybos teritorinio skyriaus vedėjo sprendimas Nr. 13SK-226-(14.13.111.)
 2022-12-06 Nacionalinės žemės tarnybos teritorinio skyriaus vedėjo įsakymas Nr. 13VJ-1035-(14.13.2 E.)
 2023-05-12 Nacionalinės žemės tarnybos teritorinio skyriaus vedėjo įsakymas Nr. 13VJ-382-(14.13.2 E.)
 2023-06-15 Nacionalinės žemės tarnybos teritorinio skyriaus vedėjo įsakymas Nr. 13VJ-454-(14.13.2 E.)
 Plotas: 2.9159 ha
 Įrašas galioja: Nuo 2023-07-12
- 6.7. Įkeitimas
 Daiktas: žemės sklypas Nr. 4400-5989-7358, aprašytas p. 2.1., 7.24.
 Įregistravimo pagrindas: 2017-06-29 Sutartinis įkeitimas Nr. 3802
 2017-06-30 IDK Nr. 20220170048228
 2023-02-15 Sutartinio įkeitimo pakeitimas Nr. 1433
 Aprašymas: Įkeista turtinė teisė - Sudaryta nuomos sutartis, kurios atsiradimo pagrindas 2017-06-07 Nuomos sutartis Nr. 20-13/2017Ž/20-2017-174
 Įrašas galioja: Nuo 2023-07-12
- 6.8. Įkeitimas
 Daiktas: žemės sklypas Nr. 4400-5989-7358, aprašytas p. 2.1., 7.91.
 Įregistravimo pagrindas: 2019-06-05 Sutartinis įkeitimas Nr. 2761
 2019-06-07 IDK Nr. 20220190110096
 2023-12-11 Sutartinio įkeitimo pakeitimas Nr. 4433
 Aprašymas: Įkeista turtinė teisė - Sudaryta nuomos sutartis, kurios atsiradimo pagrindas 2016-10-03 Nuomos sutartis Nr. 20-59/2016Ž/20-2016-558
 Įrašas galioja: Nuo 2023-07-12
- 6.9. Įkeitimas
 Daiktas: žemės sklypas Nr. 4400-5989-7358, aprašytas p. 2.1., 7.31.
 Įregistravimo pagrindas: 2014-07-21 IDK Nr. 20220140060814
 2014-07-21 Sutartinis įkeitimas Nr. M-5453
 Aprašymas: Įkeista turtinė teisė - Sudaryta nuomos sutartis, kurios atsiradimo pagrindas 2018-09-24 Nuomos sutartis Nr. 20-32/2018Ž/20-2018-282
 Įrašas galioja: Nuo 2023-07-12
- 6.10. Įkeitimas
 Daiktas: žemės sklypas Nr. 4400-5989-7358, aprašytas p. 2.1., 7.85.
 Įregistravimo pagrindas: 2014-07-21 IDK Nr. 20220140060814
 2014-07-21 Sutartinis įkeitimas Nr. M-5453
 Aprašymas: Įkeista turtinė teisė - Sudaryta nuomos sutartis, kurios atsiradimo pagrindas 2018-09-24 Nuomos sutartis Nr. 20-31/2018Ž/20-2018-283
 Įrašas galioja: Nuo 2023-07-12
- 6.11. Įkeitimas
 Daiktas: žemės sklypas Nr. 4400-5989-7358, aprašytas p. 2.1., 7.41.
 Įregistravimo pagrindas: 2014-07-21 IDK Nr. 20220140060814
 2014-07-21 Sutartinis įkeitimas Nr. M-5453
 Aprašymas: Įkeista turtinė teisė - Sudaryta nuomos sutartis, kurios atsiradimo pagrindas 2016-10-05 Nuomos sutartis Nr. 20-105/2016Ž/20-2016-565
 Įrašas galioja: Nuo 2023-07-12
- 6.12. Įkeitimas
 Daiktas: žemės sklypas Nr. 4400-5989-7358, aprašytas p. 2.1., 7.77.
 Įregistravimo pagrindas: 2014-07-21 IDK Nr. 20220140060814
 2014-07-21 Sutartinis įkeitimas Nr. M-5453
 Aprašymas: Įkeista turtinė teisė - Sudaryta nuomos sutartis, kurios atsiradimo pagrindas 2016-10-05 Nuomos sutartis Nr. 20-106/2016Ž/20-2016-565
 Įrašas galioja: Nuo 2023-07-12
- 6.13. Įkeitimas
 Daiktas: žemės sklypas Nr. 4400-5989-7358, aprašytas p. 2.1., 7.93.
 Įregistravimo pagrindas: 2014-07-21 IDK Nr. 20220140060814
 2014-07-21 Sutartinis įkeitimas Nr. M-5453
 Aprašymas: Įkeista turtinė teisė - Sudaryta nuomos sutartis, kurios atsiradimo pagrindas 2016-10-05 Nuomos sutartis Nr. 20-107/2016Ž/20-2016-565
 Įrašas galioja: Nuo 2023-07-12
- 6.14. Įkeitimas
 Daiktas: žemės sklypas Nr. 4400-5989-7358, aprašytas p. 2.1., 7.28.
 Įregistravimo pagrindas: 2014-07-21 IDK Nr. 20220140060814
 2014-07-21 Sutartinis įkeitimas Nr. M-5453
 Aprašymas: Įkeista turtinė teisė - Sudaryta nuomos sutartis, kurios atsiradimo pagrindas 2016-10-05 Nuomos sutartis Nr. 20-104/2016Ž/20-2016-565

[rašas galioja: Nuo 2023-07-12

- 6.15. **[keitimas**
 Daiktas: žemės sklypas Nr. 4400-5989-7358, aprašytas p. 2.1., 7.38.
 [registravimo pagrindas: 2022-09-06 Sutartinis įkeitimas Nr. 11414
 2022-09-07 IDK Nr. 30000119066746
 2023-04-24 Sutartinio įkeitimo pakeitimas Nr. 4683
 2023-08-23 Sutartinio įkeitimo pakeitimas Nr. 9842
 2024-09-16 Sutartinio įkeitimo pakeitimas Nr. 7300
 Aprašymas: Įkeista turtinė teisė - Sudaryta nuomos sutartis, kurios atsiradimo pagrindas 2021-06-11 Nuomos sutartis Nr. 20-17/2021Ž/20-2021-150 Teisės plotas - 490456 kv. m
 [rašas galioja: Nuo 2023-07-12
- 6.16. **[keitimas**
 Daiktas: žemės sklypas Nr. 4400-5989-7358, aprašytas p. 2.1., 7.28.
 [registravimo pagrindas: 2021-06-28 Sutartinis įkeitimas Nr. 4853
 2021-06-29 IDK Nr. 20220210043533
 2024-04-04 Sutartinio įkeitimo pakeitimas Nr. 1305
 Aprašymas: Įkeista turtinė teisė - Sudaryta nuomos sutartis, kurios atsiradimo pagrindas 2016-10-05 Nuomos sutartis Nr. 20-104/2016Ž/20-2016-565
 [rašas galioja: Nuo 2023-07-12
- 6.17. **Hipoteka**
 Daiktas: žemės sklypas Nr. 4400-5989-7358, aprašytas p. 2.1., 7.78.
 [registravimo pagrindas: 2015-06-22 Sutartinė hipoteka Nr. 2795
 2015-06-29 IDK Nr. 20120150035542
 Aprašymas: Įkeista turtinė teisė - Sudaryta nuomos sutartis, kurios atsiradimo pagrindas 2013-02-06 Nuomos sutartis Nr. 20-20/2013Ž/20-2013-93ŽN-2013-11
 [rašas galioja: Nuo 2023-07-12
- 6.18. **Hipoteka**
 Daiktas: žemės sklypas Nr. 4400-5989-7358, aprašytas p. 2.1., 7.78.
 [registravimo pagrindas: 2015-06-22 Sutartinė hipoteka Nr. 2795
 2015-06-29 IDK Nr. 20120150035542
 Aprašymas: Įkeista turtinė teisė - Sudaryta nuomos sutartis, kurios atsiradimo pagrindas 2013-02-06 Nuomos sutartis Nr. 20-20/2013Ž/20-2013-93ŽN-2013-11
 [rašas galioja: Nuo 2023-07-12
- 6.19. **[keitimas**
 Daiktas: žemės sklypas Nr. 4400-5989-7358, aprašytas p. 2.1., 7.29.
 [registravimo pagrindas: 2017-05-12 Sutartinis įkeitimas Nr. K1ES-4220
 2017-05-15 IDK Nr. 20220170036220
 2022-06-08 Sutartinio įkeitimo pakeitimas Nr. K1ES-6303
 2023-03-30 Sutartinio įkeitimo pakeitimas Nr. K1ES-3231
 Aprašymas: Įkeista turtinė teisė - Sudaryta nuomos sutartis, kurios atsiradimo pagrindas 2016-10-05 Nuomos sutartis Nr. 20-112/2016Ž/20-2016-561
 [rašas galioja: Nuo 2023-07-12
- 6.20. **Hipoteka**
 Daiktas: žemės sklypas Nr. 4400-5989-7358, aprašytas p. 2.1., 7.6.
 [registravimo pagrindas: 2019-02-12 Sutartinė hipoteka Nr. MK-1577
 2019-02-12 IDK Nr. 20120190013699
 2023-11-22 Sutartinės hipotekos pakeitimas Nr. RJ-7043
 Aprašymas: Įkeista turtinė teisė - Sudaryta nuomos sutartis, kurios atsiradimo pagrindas 2019-10-16 Nuomos sutartis Nr. 20-17/2019Ž/20-2019-277
 [rašas galioja: Nuo 2023-07-12
- 6.21. **Hipoteka**
 Daiktas: žemės sklypas Nr. 4400-5989-7358, aprašytas p. 2.1., 7.6.
 [registravimo pagrindas: 2019-02-12 Sutartinė hipoteka Nr. MK-1577
 2019-02-12 IDK Nr. 20120190013699
 2023-11-22 Sutartinės hipotekos pakeitimas Nr. RJ-7043
 [rašas galioja: Nuo 2023-07-12
- 6.22. **[keitimas**
 Daiktas: žemės sklypas Nr. 4400-5989-7358, aprašytas p. 2.1., 7.91.
 [registravimo pagrindas: 2018-05-10 Sutartinis įkeitimas Nr. 2067
 2018-05-11 IDK Nr. 20220180047652
 2022-11-16 Sutartinio įkeitimo pakeitimas Nr. 4628
 2024-09-27 Sutartinio įkeitimo pakeitimas Nr. 3301
 Aprašymas: Įkeista turtinė teisė - Sudaryta nuomos sutartis, kurios atsiradimo pagrindas 2016-10-03 Nuomos sutartis Nr. 20-59/2016Ž/20-2016-558
 [rašas galioja: Nuo 2023-07-12
- 6.23. **[keitimas**
 Daiktas: žemės sklypas Nr. 4400-5989-7358, aprašytas p. 2.1., 7.57.
 [registravimo pagrindas: 2022-09-21 IDK Nr. 30000119472971
 2022-09-21 Sutartinis įkeitimas Nr. 6168
 2023-06-23 Sutartinio įkeitimo pakeitimas Nr. 4286
 2024-07-24 Sutartinio įkeitimo pakeitimas Nr. 4244
 2024-10-17 Sutartinio įkeitimo pakeitimas Nr. 6153
 Aprašymas: Įkeista turtinė teisė - Sudaryta nuomos sutartis, kurios atsiradimo pagrindas 2016-10-03 Nuomos sutartis Nr. 20-79/2016Ž/20-2016-558 Teisės plotas - 0.3395 ha
 [rašas galioja: Nuo 2023-07-12
- 6.24. **Hipoteka**
 Daiktas: žemės sklypas Nr. 4400-5989-7358, aprašytas p. 2.1., 7.31.
 [registravimo pagrindas: 2016-05-31 Sutartinė hipoteka Nr. M-4251
 2016-05-31 IDK Nr. 20120160032855
 2022-12-08 Sutartinės hipotekos pakeitimas Nr. 6658
 Aprašymas: Įkeista turtinė teisė - Sudaryta nuomos sutartis, kurios atsiradimo pagrindas 2018-09-24 Nuomos sutartis Nr. 20-32/2018Ž/20-2018-282
 [rašas galioja: Nuo 2023-07-12
- 6.25. **Hipoteka**
 Daiktas: žemės sklypas Nr. 4400-5989-7358, aprašytas p. 2.1., 7.85.
 [registravimo pagrindas: 2016-05-31 Sutartinė hipoteka Nr. M-4251
 2016-05-31 IDK Nr. 20120160032855
 2022-12-08 Sutartinės hipotekos pakeitimas Nr. 6658

Aprašymas: Įkeista turtinė teisė - Sudaryta nuomos sutartis, kurios atsiradimo pagrindas 2018-09-24 Nuomos sutartis Nr. 20-31/2018ž/20-2018-283
 Įrašas galioja: Nuo 2023-07-12

6.26. Hipoteka
 Daiktas: žemės sklypas Nr. 4400-5989-7358, aprašytas p. 2.1., 7.41.
 Įregistravimo pagrindas: 2016-05-31 Sutartinė hipoteka Nr. M-4251
 2016-05-31 IDK Nr. 20120160032855
 2022-12-08 Sutartinės hipotekos pakeitimas Nr. 6658
 Aprašymas: Įkeista turtinė teisė - Sudaryta nuomos sutartis, kurios atsiradimo pagrindas 2016-10-05 Nuomos sutartis Nr. 20-105/2016ž/20-2016-565
 Įrašas galioja: Nuo 2023-07-12

6.27. Hipoteka
 Daiktas: žemės sklypas Nr. 4400-5989-7358, aprašytas p. 2.1., 7.77.
 Įregistravimo pagrindas: 2016-05-31 Sutartinė hipoteka Nr. M-4251
 2016-05-31 IDK Nr. 20120160032855
 2022-12-08 Sutartinės hipotekos pakeitimas Nr. 6658
 Aprašymas: Įkeista turtinė teisė - Sudaryta nuomos sutartis, kurios atsiradimo pagrindas 2016-10-05 Nuomos sutartis Nr. 20-106/2016ž/20-2016-565
 Įrašas galioja: Nuo 2023-07-12

6.28. Hipoteka
 Daiktas: žemės sklypas Nr. 4400-5989-7358, aprašytas p. 2.1., 7.93.
 Įregistravimo pagrindas: 2016-05-31 Sutartinė hipoteka Nr. M-4251
 2016-05-31 IDK Nr. 20120160032855
 2022-12-08 Sutartinės hipotekos pakeitimas Nr. 6658
 Aprašymas: Įkeista turtinė teisė - Sudaryta nuomos sutartis, kurios atsiradimo pagrindas 2016-10-05 Nuomos sutartis Nr. 20-107/2016ž/20-2016-565
 Įrašas galioja: Nuo 2023-07-12

6.29. Hipoteka
 Daiktas: žemės sklypas Nr. 4400-5989-7358, aprašytas p. 2.1., 7.28.
 Įregistravimo pagrindas: 2016-05-31 Sutartinė hipoteka Nr. M-4251
 2016-05-31 IDK Nr. 20120160032855
 2022-12-08 Sutartinės hipotekos pakeitimas Nr. 6658
 Aprašymas: Įkeista turtinė teisė - Sudaryta nuomos sutartis, kurios atsiradimo pagrindas 2016-10-05 Nuomos sutartis Nr. 20-104/2016ž/20-2016-565
 Įrašas galioja: Nuo 2023-07-12

6.30. Hipoteka
 Daiktas: žemės sklypas Nr. 4400-5989-7358, aprašytas p. 2.1., 7.92.
 Įregistravimo pagrindas: 2021-05-21 Sutartinė hipoteka Nr. K1ES-5891
 2021-05-24 IDK Nr. 20120210034257
 2022-09-14 Sutartinės hipotekos pakeitimas Nr. K1ES-10244
 2022-11-16 Sutartinės hipotekos pakeitimas Nr. K1ES-12893
 2023-12-28 Sutartinės hipotekos pakeitimas Nr. K1ES-13072
 Aprašymas: Įkeista turtinė teisė - Sudaryta nuomos sutartis, kurios atsiradimo pagrindas 2018-05-16 Nuomos sutartis Nr. 20-21/2018ž/20-2018-152
 Įrašas galioja: Nuo 2023-07-12

6.31. Hipoteka
 Daiktas: žemės sklypas Nr. 4400-5989-7358, aprašytas p. 2.1., 7.75.
 Įregistravimo pagrindas: 2021-05-21 Sutartinė hipoteka Nr. K1ES-5891
 2021-05-24 IDK Nr. 20120210034257
 2022-09-14 Sutartinės hipotekos pakeitimas Nr. K1ES-10244
 2022-11-16 Sutartinės hipotekos pakeitimas Nr. K1ES-12893
 2023-12-28 Sutartinės hipotekos pakeitimas Nr. K1ES-13072
 Aprašymas: Įkeista turtinė teisė - Sudaryta nuomos sutartis, kurios atsiradimo pagrindas 2017-03-01 Nuomos sutartis Nr. 20-08/2017ž/20-2017-59
 Įrašas galioja: Nuo 2023-07-12

6.32. Hipoteka
 Daiktas: žemės sklypas Nr. 4400-5989-7358, aprašytas p. 2.1., 7.35.
 Įregistravimo pagrindas: 2021-05-21 Sutartinė hipoteka Nr. K1ES-5891
 2021-05-24 IDK Nr. 20120210034257
 2022-09-14 Sutartinės hipotekos pakeitimas Nr. K1ES-10244
 2022-11-16 Sutartinės hipotekos pakeitimas Nr. K1ES-12893
 2023-12-28 Sutartinės hipotekos pakeitimas Nr. K1ES-13072
 Aprašymas: Įkeista turtinė teisė - Sudaryta nuomos sutartis, kurios atsiradimo pagrindas 2017-03-01 Nuomos sutartis Nr. 20-09/2017ž/20-2017-58
 Įrašas galioja: Nuo 2023-07-12

6.33. Hipoteka
 Daiktas: žemės sklypas Nr. 4400-5989-7358, aprašytas p. 2.1., 7.30.
 Įregistravimo pagrindas: 2021-05-21 Sutartinė hipoteka Nr. K1ES-5891
 2021-05-24 IDK Nr. 20120210034257
 2022-09-14 Sutartinės hipotekos pakeitimas Nr. K1ES-10244
 2022-11-16 Sutartinės hipotekos pakeitimas Nr. K1ES-12893
 2023-12-28 Sutartinės hipotekos pakeitimas Nr. K1ES-13072
 Aprašymas: Įkeista turtinė teisė - Sudaryta nuomos sutartis, kurios atsiradimo pagrindas 2016-10-03 Nuomos sutartis Nr. 20-65/2016ž/20-2016-558
 Įrašas galioja: Nuo 2023-07-12

6.34. Hipoteka
 Daiktas: žemės sklypas Nr. 4400-5989-7358, aprašytas p. 2.1., 7.26.
 Įregistravimo pagrindas: 2021-05-21 Sutartinė hipoteka Nr. K1ES-5891
 2021-05-24 IDK Nr. 20120210034257
 2022-09-14 Sutartinės hipotekos pakeitimas Nr. K1ES-10244
 2022-11-16 Sutartinės hipotekos pakeitimas Nr. K1ES-12893
 2023-12-28 Sutartinės hipotekos pakeitimas Nr. K1ES-13072
 Aprašymas: Įkeista turtinė teisė - Sudaryta nuomos sutartis, kurios atsiradimo pagrindas 2016-10-03 Nuomos sutartis Nr. 20-66/2016ž/20-2016-558
 Įrašas galioja: Nuo 2023-07-12

6.35. Hipoteka
 Daiktas: žemės sklypas Nr. 4400-5989-7358, aprašytas p. 2.1., 7.47.
 Įregistravimo pagrindas: 2021-05-21 Sutartinė hipoteka Nr. K1ES-5891
 2021-05-24 IDK Nr. 20120210034257

- 2022-09-14 Sutartinės hipotekos pakeitimas Nr. K1ES-10244
 2022-11-16 Sutartinės hipotekos pakeitimas Nr. K1ES-12893
 2023-12-28 Sutartinės hipotekos pakeitimas Nr. K1ES-13072
 Aprašymas: Įkeista turtinė teisė - Sudaryta nuomos sutartis, kurios atsiradimo pagrindas 2016-10-03 Nuomos sutartis Nr. 20-67/2016ž/20-2016-558
 Įrašas galioja: Nuo 2023-07-12
- 6.36. Hipoteka
 Daiktas: žemės sklypas Nr. 4400-5989-7358, aprašytas p. 2.1., 7.44.
 Įregistravimo pagrindas: 2019-02-12 Sutartinė hipoteka Nr. MK-1577
 2019-02-12 IDK Nr. 20120190013699
 2023-11-22 Sutartinės hipotekos pakeitimas Nr. RJ-7043
 Aprašymas: Įkeista turtinė teisė - Sudaryta nuomos sutartis, kurios atsiradimo pagrindas 2012-06-15 Nuomos sutartis Nr. 20-29/2012ž
 Įrašas galioja: Nuo 2023-07-12
- 6.37. Hipoteka
 Daiktas: žemės sklypas Nr. 4400-5989-7358, aprašytas p. 2.1., 7.6.
 Įregistravimo pagrindas: 2019-02-12 Sutartinė hipoteka Nr. MK-1577
 2019-02-12 IDK Nr. 20120190013699
 2023-11-22 Sutartinės hipotekos pakeitimas Nr. RJ-7043
 Įrašas galioja: Nuo 2023-07-12
- 6.38. Hipoteka
 Daiktas: žemės sklypas Nr. 4400-5989-7358, aprašytas p. 2.1., 7.6.
 Įregistravimo pagrindas: 2019-02-12 Sutartinė hipoteka Nr. MK-1577
 2019-02-12 IDK Nr. 20120190013699
 2023-11-22 Sutartinės hipotekos pakeitimas Nr. RJ-7043
 Aprašymas: Įkeista turtinė teisė - Sudaryta nuomos sutartis, kurios atsiradimo pagrindas 2016-10-04 Nuomos sutartis Nr. 20-91/2016ž/20-2016-559
 Įrašas galioja: Nuo 2023-07-12
- 6.39. Hipoteka
 Daiktas: žemės sklypas Nr. 4400-5989-7358, aprašytas p. 2.1.
 Įregistravimo pagrindas: 2019-02-12 Sutartinė hipoteka Nr. MK-1577
 2019-02-12 IDK Nr. 20120190013699
 2023-11-22 Sutartinės hipotekos pakeitimas Nr. RJ-7043
 Įrašas galioja: Nuo 2023-07-12
- 6.40. Įkeitimas
 Daiktas: žemės sklypas Nr. 4400-5989-7358, aprašytas p. 2.1., 7.90.
 Įregistravimo pagrindas: 2020-12-18 Sutartinis įkeitimas Nr. JV-8188
 2020-12-21 IDK Nr. 20220200076874
 2022-02-03 Sutartinio įkeitimo pakeitimas Nr. 1207
 2022-07-13 Sutartinio įkeitimo pakeitimas Nr. 6539
 2023-02-22 Sutartinio įkeitimo pakeitimas Nr. 2022
 2023-02-22 Sutartinio įkeitimo pakeitimas Nr. 2056
 2023-03-17 Sutartinio įkeitimo pakeitimas Nr. 2986
 2023-09-28 Sutartinio įkeitimo pakeitimas Nr. 10124
 2024-04-30 Sutartinio įkeitimo pakeitimas Nr. 3384
 Aprašymas: Įkeista turtinė teisė - Sudaryta nuomos sutartis, kurios atsiradimo pagrindas 2016-10-04 Nuomos sutartis Nr. 20-50/2016ž/20-2016-559
 Įrašas galioja: Nuo 2023-07-12
- 6.41. Hipoteka
 Daiktas: žemės sklypas Nr. 4400-5989-7358, aprašytas p. 2.1., 7.6.
 Įregistravimo pagrindas: 2019-02-12 Sutartinė hipoteka Nr. MK-1590
 2019-02-12 IDK Nr. 20120190013797
 2023-11-22 Sutartinės hipotekos pakeitimas Nr. RJ-7044
 Aprašymas: Įkeista turtinė teisė - Sudaryta nuomos sutartis, kurios atsiradimo pagrindas 2019-10-16 Nuomos sutartis Nr. 20-17/2019ž/20-2019-277
 Įrašas galioja: Nuo 2023-07-12
- 6.42. Hipoteka
 Daiktas: žemės sklypas Nr. 4400-5989-7358, aprašytas p. 2.1., 7.6.
 Įregistravimo pagrindas: 2019-02-12 Sutartinė hipoteka Nr. MK-1590
 2019-02-12 IDK Nr. 20120190013797
 2023-11-22 Sutartinės hipotekos pakeitimas Nr. RJ-7044
 Įrašas galioja: Nuo 2023-07-12
- 6.43. Hipoteka
 Daiktas: žemės sklypas Nr. 4400-5989-7358, aprašytas p. 2.1., 7.44.
 Įregistravimo pagrindas: 2019-02-12 Sutartinė hipoteka Nr. MK-1590
 2019-02-12 IDK Nr. 20120190013797
 2023-11-22 Sutartinės hipotekos pakeitimas Nr. RJ-7044
 Aprašymas: Įkeista turtinė teisė - Sudaryta nuomos sutartis, kurios atsiradimo pagrindas 2012-06-15 Nuomos sutartis Nr. 20-29/2012ž
 Įrašas galioja: Nuo 2023-07-12
- 6.44. Hipoteka
 Daiktas: žemės sklypas Nr. 4400-5989-7358, aprašytas p. 2.1., 7.6.
 Įregistravimo pagrindas: 2019-02-12 Sutartinė hipoteka Nr. MK-1590
 2019-02-12 IDK Nr. 20120190013797
 2023-11-22 Sutartinės hipotekos pakeitimas Nr. RJ-7044
 Aprašymas: Įkeista turtinė teisė - Sudaryta nuomos sutartis, kurios atsiradimo pagrindas 2016-10-04 Nuomos sutartis Nr. 20-92/2016ž/20-2016-559
 Įrašas galioja: Nuo 2023-07-12
- 6.45. Hipoteka
 Daiktas: žemės sklypas Nr. 4400-5989-7358, aprašytas p. 2.1., 7.6.
 Įregistravimo pagrindas: 2019-02-12 Sutartinė hipoteka Nr. MK-1590
 2019-02-12 IDK Nr. 20120190013797
 2023-11-22 Sutartinės hipotekos pakeitimas Nr. RJ-7044
 Aprašymas: Įkeista turtinė teisė - Sudaryta nuomos sutartis, kurios atsiradimo pagrindas 2016-10-04 Nuomos sutartis Nr. 20-91/2016ž/20-2016-559
 Įrašas galioja: Nuo 2023-07-12
- 6.46. Hipoteka
 Daiktas: žemės sklypas Nr. 4400-5989-7358, aprašytas p. 2.1.

[registravimo pagrindas: 2019-02-12 Sutartinė hipoteka Nr. MK-1590
2019-02-12 IDK Nr. 20120190013797
2023-11-22 Sutartinės hipotekos pakeitimas Nr. RJ-7044
[rašas galioja: Nuo 2023-07-12

- 6.47. [registravimo pagrindas: 2016-12-16 IDK Nr. 20220160093151
[rašas galioja: Nuo 2023-07-12
- 6.48. [registravimo pagrindas: 2016-12-16 IDK Nr. 20220160093151
[rašas galioja: Nuo 2023-07-12
- 6.49. [registravimo pagrindas: 2016-12-16 IDK Nr. 20220160093151
[rašas galioja: Nuo 2023-07-12
- 6.50. [registravimo pagrindas: 2016-12-16 IDK Nr. 20220160093151
[rašas galioja: Nuo 2023-07-12

7. Juridiniai faktai:

- 7.1. Priimtas sprendimas pradėti žemės paėmimo visuomenės poreikiams procedūrą
[registravimo pagrindas: 2022-04-27 Lietuvos Respublikos Vyriausybės nutarimas Nr. 445
[rašas galioja: Nuo 2024-07-04
- 7.2. Sudaryta nuomos sutartis
Nuomininkas: UAB "Metalų laužas", a.k. 301530652
[registravimo pagrindas: 2010-01-04 Nuomos sutartis Nr. 20100104/01
[rašas galioja: Nuo 2024-07-04
Terminas: Nuo 2010-01-04
- 7.3. Sudaryta nuomos sutartis
Nuomininkas: Akcinė bendrovė "SMILTYNĖS PERKĖLA", a.k. 140285526
[registravimo pagrindas: 2016-10-03 Nuomos sutartis Nr. 20-83/2016Ž/20-2016-558
[rašas galioja: Nuo 2024-07-01
- 7.4. Sudaryta nuomos sutartis
Nuomininkas: Laivų krovos akcinė bendrovė "KLAIPĖDOS SMELTĖ", a.k. 140346114
[registravimo pagrindas: 2024-06-19 Nuomos sutartis Nr. SR-2490
[rašas galioja: Nuo 2024-06-26
Terminas: Nuo 2024-06-19 iki 2051-10-04
- 7.5. Sudaryta panaudos sutartis
Panaudos gavėjas: Valstybės sienos apsaugos tarnyba prie Lietuvos Respublikos vidaus reikalų ministerijos, a.k. 188608252
[registravimo pagrindas: 2024-04-25 Panaudos sutartis Nr. 8 / 21-16-559
[rašas galioja: Nuo 2024-05-08
Terminas: Nuo 2024-04-25 iki 2034-04-25
- 7.6. Sudaryta nuomos sutartis
Nuomininkas: Laivų krovos akcinė bendrovė "KLAIPĖDOS SMELTĖ", a.k. 140346114
[registravimo pagrindas: 2016-10-04 Nuomos sutartis Nr. 20-92/2016Ž/20-2016-559
[rašas galioja: Nuo 2024-03-15
Terminas: Iki 2066-10-03
- 7.7. Sudaryta nuomos sutartis
Nuomininkas: Laivų krovos akcinė bendrovė "KLAIPĖDOS SMELTĖ", a.k. 140346114
Daiktas: žemės sklypas Nr. 4400-5989-7358, aprašytas p. 2.1.

[registravimo pagrindas: 2016-10-04 Nuomos sutartis Nr. 20-90/2016Ž/20-2016-559

2024-02-29 Susitarimas Nr. 20-2024-81

Plotas: 109.00 kv. m

[rašas galioja: Nuo 2024-03-13

7.8.

Sudaryta nuomos sutartis

Nuomininkas: **Laivų krovos akcinė bendrovė "KLAIPĖDOS SMELTĖ", a.k. 140346114**

Daiktas: **žemės sklypas Nr. 4400-5989-7358, aprašytas p. 2.1.**

[registravimo pagrindas: 2024-02-27 Nuomos sutartis Nr. 20-02/2024Ž 20-2024-78

2024-02-29 Susitarimas Nr. 20-2024-83

Plotas: 4310.00 kv. m

[rašas galioja: Nuo 2024-03-13

Terminas: Iki 2051-10-04

7.9.

Sudaryta nuomos sutartis

Nuomininkas: **Laivų krovos akcinė bendrovė "KLAIPĖDOS SMELTĖ", a.k. 140346114**

Daiktas: **žemės sklypas Nr. 4400-5989-7358, aprašytas p. 2.1.**

[registravimo pagrindas: 2024-02-27 Nuomos sutartis Nr. 20-01/2024Ž 20-2024-77

2024-02-29 Susitarimas Nr. 20-2024-82

Plotas: 2340.00 kv. m

[rašas galioja: Nuo 2024-03-13

Terminas: Iki 2051-10-04

7.10.

Sudaryta nuomos sutartis

Nuomininkas: **Akcinė bendrovė "SMILTYNĖS PERKĖLA", a.k. 140285526**

Daiktas: **žemės sklypas Nr. 4400-5989-7358, aprašytas p. 2.1.**

[registravimo pagrindas: 2016-10-03 Nuomos sutartis Nr. 20-82/2016Ž/20-2016-558

2021-11-29 Susitarimas pakeisti sutartį Nr. 20-30/2021Ž/20-2021-279

2022-02-07 Susitarimas pakeisti sutartį Nr. 1

2022-12-19 Susitarimas pakeisti sutartį Nr. 5

2023-07-18 Susitarimas pakeisti sutartį Nr. 9

2023-10-06 Susitarimas pakeisti sutartį Nr. 11

2024-01-18 Susitarimas Nr. 12

Plotas: 0.2216 ha

Aprašymas: **Nuomos sutartis sudaryta žemės sklypui unikalus Nr. 2101-0010 0001, nuomai suteiktas plotas 0,2216 ha. Sklypą pertvarkius padalijimo būdu susitarimas, keičiantis sutarties sąlygas, nepateiktas.**

[rašas galioja: Nuo 2024-02-22

Terminas: Nuo 2016-10-03 iki 2066-10-04

7.11.

Sudaryta nuomos sutartis

Nuomininkas: **Malkų įlankos terminalas, UAB, a.k. 141890873**

Daiktas: **žemės sklypas Nr. 4400-5989-7358, aprašytas p. 2.1.**

[registravimo pagrindas: 2022-09-12 Nuomos sutartis Nr. 20-05/2022Ž

2023-11-22 Susitarimas pakeisti sutartį Nr. 20-2023-358

Plotas: 34303.00 kv. m

[rašas galioja: Nuo 2023-12-12

Terminas: Nuo 2022-09-12 iki 2066-10-25

7.12.

Sudaryta nuomos sutartis

Nuomininkas: **Akcinė bendrovė "KLAIPĖDOS JŪRŲ KROVINIŲ KOMPANIJA", a.k. 140346267**

Daiktas: **žemės sklypas Nr. 4400-5989-7358, aprašytas p. 2.1.**

[registravimo pagrindas: 2016-10-05 Nuomos sutartis Nr. 20-116/2016Ž/20-2016-561

2016-10-05 Nuomos sutartis Nr. 20-117/2016Ž/20-2016-561

2017-08-21 Susitarimas pakeisti sutartį Nr. 20-21/2017Ž/20-2017-219

2017-11-27 Susitarimas pakeisti sutartį Nr. 20-36/2017Ž/20-2017-310

2018-05-16 Susitarimas pakeisti sutartį Nr. 20-20/2018Ž/20-2018-157

2018-06-08 Susitarimas pakeisti sutartį Nr. 20-26/18Ž

2018-11-12 Susitarimas pakeisti sutartį Nr. 20-34/2018Ž/20-2018-315

2020-04-15 Susitarimas pakeisti sutartį Nr. 20-09/2020Ž/20-2020-84

2020-12-21 Susitarimas pakeisti sutartį Nr. 20-30/2020Ž/20-2020-255

2021-03-29 Nuomos sutartis Nr. 20-04/2021Ž/20-2021-73

2021-04-16 Susitarimas pakeisti sutartį Nr. 20-10/2021Ž

2021-11-03 Susitarimas pakeisti sutartį Nr. 20-25/2021Ž/20-2021-262/1

2022-05-25 Susitarimas pakeisti sutartį Nr. 20-03/2022Ž/20-2022-150

2023-09-15 Susitarimas pakeisti sutartį Nr. 20-2023-303

Plotas: 45.9287 ha

Aprašymas: **Nuomos sutartis sudaryta žemės sklypui unikalus Nr. 2101-0010 0001, nuomai suteiktas plotas 45,9287 ha. Sklypą pertvarkius padalijimo būdu susitarimas, keičiantis sutarties sąlygas, nepateiktas.**

[rašas galioja: Nuo 2023-10-02

Terminas: Iki 2066-10-05

7.13.

Nustatytas bendro naudojimo objektų valdymas (sudaryta jungtinės veiklos sutartis)

[galiojantis: **Pasienio kontrolės punktų direkcija prie Susisiekimo ministerijos, a.k. 300147455**

Daiktas: **žemės sklypas Nr. 4400-5989-7358, aprašytas p. 2.1.**

[registravimo pagrindas: 2006-06-02 Jungtinės veiklos sutartis Nr. 4-2-60/61-2006-244

[rašas galioja: Nuo 2023-07-12

7.14.

Nustatytas bendro naudojimo objektų valdymas (sudaryta jungtinės veiklos sutartis)

[galiojantis: **Akcinė bendrovė "KLAIPĖDOS JŪRŲ KROVINIŲ KOMPANIJA", a.k. 140346267**

Daiktas: **žemės sklypas Nr. 4400-5989-7358, aprašytas p. 2.1.**

[registravimo pagrindas: 2014-08-29 Jungtinės veiklos sutartis Nr. 34-2014-297

2014-08-29 Jungtinės veiklos sutartis Nr. 34-2014-296

[rašas galioja: Nuo 2023-07-12

7.15.

Nustatytas bendro naudojimo objektų valdymas (sudaryta jungtinės veiklos sutartis)

Daiktas: **žemės sklypas Nr. 4400-5989-7358, aprašytas p. 2.1.**

[registravimo pagrindas: 2017-10-26 Jungtinės veiklos sutartis Nr. 6613

[rašas galioja: Nuo 2023-07-12

7.16.

Nustatytas bendro naudojimo objektų valdymas (sudaryta jungtinės veiklos sutartis)

Daiktas: **žemės sklypas Nr. 4400-5989-7358, aprašytas p. 2.1.**

[registravimo pagrindas: 2016-04-13 Jungtinės veiklos sutartis Nr. LP-426

[rašas galioja: Nuo 2023-07-12

7.17.

Nustatytas bendro naudojimo objektų valdymas (sudaryta jungtinės veiklos sutartis)

Daiktas: **žemės sklypas Nr. 4400-5989-7358, aprašytas p. 2.1.**

[registravimo pagrindas: 2019-01-23 Jungtinės veiklos sutartis Nr. 451

[rašas galioja: Nuo 2023-07-12

7.18. **Nustatytas bendro naudojimo objektų valdymas (sudaryta jungtinės veiklos sutartis)**

Daiktas: žemės sklypas Nr. 4400-5989-7358, aprašytas p. 2.1.

[registravimo pagrindas: 2014-04-14 Jungtinės veiklos sutartis Nr. LP-1138

2016-06-02 Susitarimas pakeisti sutartį Nr. LP-800

[rašas galioja: Nuo 2023-07-12

7.19. **Nustatytas bendro naudojimo objektų valdymas (sudaryta jungtinės veiklos sutartis)**

Daiktas: žemės sklypas Nr. 4400-5989-7358, aprašytas p. 2.1.

[registravimo pagrindas: 2019-01-29 Jungtinės veiklos sutartis Nr. 34-2019-72

[rašas galioja: Nuo 2023-07-12

7.20. **Sudaryta nuomos sutartis**

Nuomininkas: AB "Grigeo Klaipėda", a.k. 141011268

Daiktas: žemės sklypas Nr. 4400-5989-7358, aprašytas p. 2.1.

[registravimo pagrindas: 2016-10-04 Nuomos sutartis Nr. 20-55/2016ž/20-2016-559

Plotas: 1.5353 ha

Aprašymas: Nuomos sutartis sudaryta žemės sklypui unikalus Nr. 2101-0010 0001, nuomai suteiktas plotas 1,5353 ha. Sklypą pertvarkius padalijimo būdu susitarimas, keičiantis sutarties sąlygas, nepateiktas.

[rašas galioja: Nuo 2023-07-12

7.21. **Sudaryta nuomos sutartis**

Nuomininkas: UAB "Kimela", a.k. 302411487

Daiktas: žemės sklypas Nr. 4400-5989-7358, aprašytas p. 2.1.

[registravimo pagrindas: 2016-10-03 Nuomos sutartis Nr. 20-41/2016ž/20-2016-558

Plotas: 0.1952 ha

Aprašymas: Nuomos sutartis sudaryta žemės sklypui unikalus Nr. 2101-0010 0001, nuomai suteiktas plotas 0,1952 ha. Sklypą pertvarkius padalijimo būdu susitarimas, keičiantis sutarties sąlygas, nepateiktas.

[rašas galioja: Nuo 2023-07-12

7.22. **Sudaryta nuomos sutartis**

Nuomininkas: AB "Grigeo Klaipėda", a.k. 141011268

Daiktas: žemės sklypas Nr. 4400-5989-7358, aprašytas p. 2.1.

[registravimo pagrindas: 2016-10-04 Nuomos sutartis Nr. 20-56/2016ž/20-2016-559

Plotas: 3.1992 ha

Aprašymas: Nuomos sutartis sudaryta žemės sklypui unikalus Nr. 2101-0010 0001, nuomai suteiktas plotas 3,1992 ha. Sklypą pertvarkius padalijimo būdu susitarimas, keičiantis sutarties sąlygas, nepateiktas.

[rašas galioja: Nuo 2023-07-12

7.23. **Nekilnojamasis daiktas yra nekilnojamųjų kultūros vertybių teritorijoje (jų apsaugos zonoje)**

Daiktas: žemės sklypas Nr. 4400-5989-7358, aprašytas p. 2.1.

[registravimo pagrindas: 1996-10-28 Kultūros vertybių apsaugos departamento įsakymas Nr. 120

Aprašymas: 2009-06-01, Kultūros paveldo departamento pranešimas Nr. 06-12, nekilnojamojo daikto kodas - 22012

[rašas galioja: Nuo 2023-07-12

7.24. **Sudaryta nuomos sutartis**

Nuomininkas: UAB "Pajūrio autopaslaugos", a.k. 302633139

Daiktas: žemės sklypas Nr. 4400-5989-7358, aprašytas p. 2.1.

[registravimo pagrindas: 2017-06-07 Nuomos sutartis Nr. 20-13/2017ž/20-2017-174

2017-07-14 Susitarimas pakeisti sutartį Nr. 20-19/2017ž

Plotas: 0.0883 ha

Aprašymas: Nuomos sutartis sudaryta žemės sklypui unikalus Nr. 2101-0010 0001, nuomai suteiktas plotas 0,0883 ha. Sklypą pertvarkius padalijimo būdu susitarimas, keičiantis sutarties sąlygas, nepateiktas.

[rašas galioja: Nuo 2023-07-12

7.25. **Sudaryta nuomos sutartis**

Nuomininkas: Uždaroji akcinė bendrovė "Baltijos žuvis", a.k. 141164214

Daiktas: žemės sklypas Nr. 4400-5989-7358, aprašytas p. 2.1.

[registravimo pagrindas: 2016-10-05 Nuomos sutartis Nr. 20-120/2016ž/20-2016-561

Plotas: 0.0895 ha

Aprašymas: Nuomos sutartis sudaryta žemės sklypui unikalus Nr. 2101-0010 0001, nuomai suteiktas plotas 0,0895 ha. Sklypą pertvarkius padalijimo būdu susitarimas, keičiantis sutarties sąlygas, nepateiktas.

[rašas galioja: Nuo 2023-07-12

7.26. **Sudaryta nuomos sutartis**

Nuomininkas: Uždaroji akcinė bendrovė "Granmax", a.k. 300015304

Daiktas: žemės sklypas Nr. 4400-5989-7358, aprašytas p. 2.1.

[registravimo pagrindas: 2016-10-03 Nuomos sutartis Nr. 20-66/2016ž/20-2016-558

2017-01-17 Susitarimas pakeisti sutartį Nr. 20-01/2017ž/20-2017-19

Plotas: 0.9766 ha

Aprašymas: Nuomos sutartis sudaryta žemės sklypui unikalus Nr. 2101-0010 0001, nuomai suteiktas plotas 0,9766 ha. Sklypą pertvarkius padalijimo būdu susitarimas, keičiantis sutarties sąlygas, nepateiktas.

[rašas galioja: Nuo 2023-07-12

7.27. **Sudaryta nuomos sutartis**

Nuomininkas: Uždaroji akcinė bendrovė KLAIPĖDOS JŪRŲ KROVINIŲ KOMPANIJA "BEGA", a.k. 140451567

Daiktas: žemės sklypas Nr. 4400-5989-7358, aprašytas p. 2.1.

[registravimo pagrindas: 2016-10-05 Nuomos sutartis Nr. 20-110/2016ž/20-2016-561

Plotas: 0.912 ha

Aprašymas: Nuomos sutartis sudaryta žemės sklypui unikalus Nr. 2101-0010 0001, nuomai suteiktas plotas 0,912 ha. Sklypą pertvarkius padalijimo būdu susitarimas, keičiantis sutarties sąlygas, nepateiktas.

[rašas galioja: Nuo 2023-07-12

7.28. **Sudaryta nuomos sutartis**

Nuomininkas: UAB Kaminerios krovinių terminalas, a.k. 302962451

Daiktas: žemės sklypas Nr. 4400-5989-7358, aprašytas p. 2.1.

[registravimo pagrindas: 2016-10-05 Nuomos sutartis Nr. 20-104/2016ž/20-2016-565

Plotas: 8.4122 ha

Aprašymas: Nuomos sutartis sudaryta žemės sklypui unikalus Nr. 2101-0010 0001, nuomai suteiktas plotas 8,4122 ha. Sklypą pertvarkius padalijimo būdu susitarimas, keičiantis sutarties sąlygas, nepateiktas.

[rašas galioja: Nuo 2023-07-12

7.29.

Sudaryta nuomos sutartis

Nuomininkas: Uždaroji akcinė bendrovė KLAIPĖDOS JŪRŲ KROVINIŲ KOMPANIJA "BEGA", a.k. 140451567

Daiktas: žemės sklypas Nr. 4400-5989-7358, aprašytas p. 2.1.

[registravimo pagrindas: 2016-10-05 Nuomos sutartis Nr. 20-112/2016Ž/20-2016-561
2016-10-21 Susitarimas pakeisti sutartį Nr. 20-123/2016Ž/20-2016-571
2016-11-04 Susitarimas pakeisti sutartį Nr. 20-125/2016Ž/20-2016-581
2017-02-01 Susitarimas pakeisti sutartį Nr. 20-05/2017Ž/20-2017-41
2017-09-19 Susitarimas pakeisti sutartį Nr. 20-28/2017Ž
2017-10-02 Susitarimas pakeisti sutartį Nr. 20-31/2017Ž/20-2017-263
2018-01-03 Susitarimas pakeisti sutartį Nr. 20-01/2018Ž/20-2018-26
2018-02-20 Susitarimas pakeisti sutartį Nr. 20-03/2018Ž/20-2018-61
2018-07-25 Susitarimas pakeisti sutartį Nr. 20-27/2018Ž/20-2018-235
2018-11-14 Susitarimas pakeisti sutartį Nr. 20-36/2018Ž/20-2018-322
2019-07-12 Susitarimas pakeisti sutartį Nr. 20-04/2019/20-2019-209
2019-09-25 Susitarimas pakeisti sutartį Nr. 20-16/2019Ž/20-2019-263
2019-11-22 Susitarimas pakeisti sutartį Nr. 20-22/2019Ž/20-2019-304
2020-07-03 Susitarimas pakeisti sutartį Nr. 20-14/2020Ž/20-2020-145
2020-12-10 Susitarimas pakeisti sutartį Nr. 20-28/2020Ž/20-2020-252
2021-04-23 Susitarimas pakeisti sutartį Nr. 20-11/2021Ž

Plotas: 13.3059 ha

Aprašymas: Nuomos sutartis sudaryta žemės sklypui unikalus Nr. 2101-0010 0001, nuomai suteiktas plotas 13,3059 ha. Sklypą pertvarkius padalijimo būdu susitarimas, keičiantis sutarties sąlygas, nepateiktas.

[rašas galioja: Nuo 2023-07-12

Terminas: Nuo 2016-10-05

7.30.

Sudaryta nuomos sutartis

Nuomininkas: Uždaroji akcinė bendrovė "Granmax", a.k. 300015304

Daiktas: žemės sklypas Nr. 4400-5989-7358, aprašytas p. 2.1.

[registravimo pagrindas: 2016-10-03 Nuomos sutartis Nr. 20-65/2016Ž/20-2016-558
2017-01-17 Susitarimas pakeisti sutartį Nr. 20-04/2017Ž/20-2017-21

Plotas: 0.456 ha

Aprašymas: Nuomos sutartis sudaryta žemės sklypui unikalus Nr. 2101-0010 0001, nuomai suteiktas plotas 0,456 ha. Sklypą pertvarkius padalijimo būdu susitarimas, keičiantis sutarties sąlygas, nepateiktas.

[rašas galioja: Nuo 2023-07-12

7.31.

Sudaryta nuomos sutartis

Nuomininkas: UAB Kamineros krovinių terminalas, a.k. 302962451

Daiktas: žemės sklypas Nr. 4400-5989-7358, aprašytas p. 2.1.

[registravimo pagrindas: 2018-09-24 Nuomos sutartis Nr. 20-32/2018Ž/20-2018-282

Plotas: 0.2674 ha

Aprašymas: Nuomos sutartis sudaryta žemės sklypui unikalus Nr. 2101-0010 0001, nuomai suteiktas plotas 0,2674 ha. Sklypą pertvarkius padalijimo būdu susitarimas, keičiantis sutarties sąlygas, nepateiktas.

[rašas galioja: Nuo 2023-07-12

7.32.

Sudaryta nuomos sutartis

Nuomininkas: AB "KN Energies", a.k. 110648893

Daiktas: žemės sklypas Nr. 4400-5989-7358, aprašytas p. 2.1.

[registravimo pagrindas: 2021-08-23 Nuomos sutartis Nr. 20-22/2021Ž/20-2021-220
2021-11-16 Susitarimas pakeisti sutartį Nr. 20-26/2021Ž/20-2021-271

Plotas: 7525.00 kv. m

Aprašymas: Nuomos sutartis sudaryta žemės sklypui unikalus Nr. 2101-0010 0001, nuomai suteiktas plotas 7525.00 kv.m. Sklypą pertvarkius padalijimo būdu susitarimas, keičiantis sutarties sąlygas, nepateiktas.

[rašas galioja: Nuo 2023-07-12

7.33.

Sudaryta nuomos sutartis

Nuomininkas: Uždaroji akcinė bendrovė KLAIPĖDOS JŪRŲ KROVINIŲ KOMPANIJA "BEGA", a.k. 140451567

Daiktas: žemės sklypas Nr. 4400-5989-7358, aprašytas p. 2.1.

[registravimo pagrindas: 2016-10-05 Nuomos sutartis Nr. 20-111/2016Ž/20-2016-561
2016-10-21 Susitarimas pakeisti sutartį Nr. 20-122/2016Ž/20-2016-570
2017-09-12 Susitarimas pakeisti sutartį Nr. 20-24/2017Ž/20-2017-245
2018-01-03 Susitarimas pakeisti sutartį Nr. 20-02/2018Ž/20-2018-25
2018-02-20 Susitarimas pakeisti sutartį Nr. 20-04/2018Ž/20-2018-62

Plotas: 10.1524 ha

Aprašymas: Nuomos sutartis sudaryta žemės sklypui unikalus Nr. 2101-0010 0001, nuomai suteiktas plotas 10,1524 ha. Sklypą pertvarkius padalijimo būdu susitarimas, keičiantis sutarties sąlygas, nepateiktas.

[rašas galioja: Nuo 2023-07-12

7.34.

Sudaryta nuomos sutartis

Nuomininkas: Pasienio ir transporto valstybinė veterinarijos tarnyba, a.k. 190782819

Daiktas: žemės sklypas Nr. 4400-5989-7358, aprašytas p. 2.1.

[registravimo pagrindas: 2003-03-31 Nuomos sutartis Nr. 20-23/2003Ž

Plotas: 0.6765 ha

Aprašymas: Nuomos sutartis sudaryta žemės sklypui unikalus Nr. 2101-0010 0001, nuomai suteiktas plotas 0,6765 ha. Sklypą pertvarkius padalijimo būdu susitarimas, keičiantis sutarties sąlygas, nepateiktas.

[rašas galioja: Nuo 2023-07-12

7.35.

Sudaryta nuomos sutartis

Nuomininkas: Uždaroji akcinė bendrovė "Granmax", a.k. 300015304

Daiktas: žemės sklypas Nr. 4400-5989-7358, aprašytas p. 2.1.

[registravimo pagrindas: 2017-03-01 Nuomos sutartis Nr. 20-09/2017Ž/20-2017-58

Plotas: 0.6262 ha

Aprašymas: Nuomos sutartis sudaryta žemės sklypui unikalus Nr. 2101-0010 0001, nuomai suteiktas plotas 0,6262 ha. Sklypą pertvarkius padalijimo būdu susitarimas, keičiantis sutarties sąlygas, nepateiktas.

[rašas galioja: Nuo 2023-07-12

- 7.36. **Sudaryta nuomos sutartis**
 Nuomininkas: **Akcinė bendrovė "KLAIPĖDOS JŪRŲ KROVINIŲ KOMPANIJA", a.k. 140346267**
 Daiktas: **žemės sklypas Nr. 4400-5989-7358, aprašytas p. 2.1.**
 Įregistravimo pagrindas: **2016-10-05 Nuomos sutartis Nr. 20-118/2016Ž/20-2016-561**
2017-09-15 Susitarimas pakeisti sutartį Nr. 20-25/2017Ž/20-2017-248
2017-12-14 Susitarimas pakeisti sutartį Nr. 20-38/2017Ž/20-2017-328
2018-10-01 Susitarimas pakeisti sutartį Nr. 20-33/2018Ž/20-2018-288
 Plotas: **40.5894 ha**
 Aprašymas: **Nuomos sutartis sudaryta žemės sklypui unikalus Nr. 2101-0010 0001, nuomai suteiktas plotas 40,5894 ha. Sklypą pertvarkius padalijimo būdu susitarimas, keičiantis sutarties sąlygas, nepateiktas.**
 Įrašas galioja: **Nuo 2023-07-12**
- 7.37. **Sudaryta nuomos sutartis**
 Nuomininkas: **Akcinė bendrovė "BALTIJOS" LAIVŲ STATYKLA, a.k. 140346452**
 Daiktas: **žemės sklypas Nr. 4400-5989-7358, aprašytas p. 2.1.**
 Įregistravimo pagrindas: **2016-10-04 Nuomos sutartis Nr. 20-43/2016Ž/20-2016-559**
 Plotas: **0.1311 ha**
 Aprašymas: **Nuomos sutartis sudaryta žemės sklypui unikalus Nr. 2101-0010 0001, nuomai suteiktas plotas 0,1311 ha. Sklypą pertvarkius padalijimo būdu susitarimas, keičiantis sutarties sąlygas, nepateiktas.**
 Įrašas galioja: **Nuo 2023-07-12**
- 7.38. **Sudaryta nuomos sutartis**
 Nuomininkas: **Akcinė bendrovė VAKARŲ LAIVŲ GAMYKLA, a.k. 140345884**
 Daiktas: **žemės sklypas Nr. 4400-5989-7358, aprašytas p. 2.1.**
 Įregistravimo pagrindas: **2021-06-11 Nuomos sutartis Nr. 20-17/2021Ž/20-2021-150**
2021-09-13 Susitarimas pakeisti sutartį Nr. 20-23/2021Ž/20-2021-235
2022-04-04 Susitarimas pakeisti sutartį Nr. 20-02/2022Ž
 Plotas: **490456.00 kv. m**
 Aprašymas: **Nuomos sutartis sudaryta žemės sklypui unikalus Nr. 2101-0010 0001, nuomai suteiktas plotas 490456,00 kv.m. Sklypą pertvarkius padalijimo būdu susitarimas, keičiantis sutarties sąlygas, nepateiktas.**
 Įrašas galioja: **Nuo 2023-07-12**
 Terminas: **Nuo 2021-06-11**
- 7.39. **Sudaryta nuomos sutartis**
 Nuomininkas: **Uždaroji akcinė bendrovė KLAIPĖDOS JŪRŲ KROVINIŲ KOMPANIJA "BEGA", a.k. 140451567**
 Daiktas: **žemės sklypas Nr. 4400-5989-7358, aprašytas p. 2.1.**
 Įregistravimo pagrindas: **2016-10-05 Nuomos sutartis Nr. 20-109/2016Ž/20-2016-561**
 Plotas: **0.2225 ha**
 Aprašymas: **Nuomos sutartis sudaryta žemės sklypui unikalus Nr. 2101-0010 0001, nuomai suteiktas plotas 0,2225 ha. Sklypą pertvarkius padalijimo būdu susitarimas, keičiantis sutarties sąlygas, nepateiktas.**
 Įrašas galioja: **Nuo 2023-07-12**
- 7.40. **Sudaryta nuomos sutartis**
 Nuomininkas: **Klaipėdos konteinerių terminalas, UAB, a.k. 240854850**
 Daiktas: **žemės sklypas Nr. 4400-5989-7358, aprašytas p. 2.1.**
 Įregistravimo pagrindas: **2016-10-04 Nuomos sutartis Nr. 20-95/2016Ž/20-2016-559**
2019-04-02 Susitarimas pakeisti sutartį Nr. 20-03/2019Ž/20-2019-117
2020-07-03 Susitarimas pakeisti sutartį Nr. 20-16/2020Ž/20-2020-147
2020-11-10 Susitarimas pakeisti sutartį Nr. 20-26/2020Ž/20-2020-232
2021-07-14 Susitarimas pakeisti sutartį Nr. 20-19/2021Ž/20-2021-194
 Plotas: **20.152 ha**
 Aprašymas: **Nuomos sutartis sudaryta žemės sklypui unikalus Nr. 2101-0010 0001, nuomai suteiktas plotas 20,152 ha. Sklypą pertvarkius padalijimo būdu susitarimas, keičiantis sutarties sąlygas, nepateiktas.**
 Įrašas galioja: **Nuo 2023-07-12**
- 7.41. **Sudaryta nuomos sutartis**
 Nuomininkas: **UAB Kamineros krovinių terminalas, a.k. 302962451**
 Daiktas: **žemės sklypas Nr. 4400-5989-7358, aprašytas p. 2.1.**
 Įregistravimo pagrindas: **2016-10-05 Nuomos sutartis Nr. 20-105/2016Ž/20-2016-565**
 Plotas: **0.0344 ha**
 Aprašymas: **Nuomos sutartis sudaryta žemės sklypui unikalus Nr. 2101-0010 0001, nuomai suteiktas plotas 0,0344 ha. Sklypą pertvarkius padalijimo būdu susitarimas, keičiantis sutarties sąlygas, nepateiktas.**
 Įrašas galioja: **Nuo 2023-07-12**
- 7.42. **Sudaryta nuomos sutartis**
 Nuomininkas: **Uždaroji akcinė bendrovė KLAIPĖDOS JŪRŲ KROVINIŲ KOMPANIJA "BEGA", a.k. 140451567**
 Daiktas: **žemės sklypas Nr. 4400-5989-7358, aprašytas p. 2.1.**
 Įregistravimo pagrindas: **2016-10-05 Nuomos sutartis Nr. 20-108/2016Ž/20-2016-561**
 Plotas: **0.0976 ha**
 Aprašymas: **Nuomos sutartis sudaryta žemės sklypui unikalus Nr. 2101-0010 0001, nuomai suteiktas plotas 0,0976 ha. Sklypą pertvarkius padalijimo būdu susitarimas, keičiantis sutarties sąlygas, nepateiktas.**
 Įrašas galioja: **Nuo 2023-07-12**
- 7.43. **Sudaryta nuomos sutartis**
 Nuomininkas: **Akcinė bendrovė "KLAIPĖDOS JŪRŲ KROVINIŲ KOMPANIJA", a.k. 140346267**
 Daiktas: **žemės sklypas Nr. 4400-5989-7358, aprašytas p. 2.1.**
 Įregistravimo pagrindas: **2016-10-05 Nuomos sutartis Nr. 20-114/2016Ž/20-2016-561**
 Plotas: **0.2152 ha**
 Aprašymas: **Nuomos sutartis sudaryta žemės sklypui unikalus Nr. 2101-0010 0001, nuomai suteiktas plotas 0,2152 ha. Sklypą pertvarkius padalijimo būdu susitarimas, keičiantis sutarties sąlygas, nepateiktas.**
 Įrašas galioja: **Nuo 2023-07-12**
- 7.44. **Sudaryta nuomos sutartis**
 Nuomininkas: **Laivų krovos akcinė bendrovė "KLAIPĖDOS SMELTĖ", a.k. 140346114**
 Daiktas: **žemės sklypas Nr. 4400-5989-7358, aprašytas p. 2.1.**
 Įregistravimo pagrindas: **2012-06-15 Nuomos sutartis Nr. 20-29/2012Ž**
2012-08-14 Sutartis Nr. 20-37/2012Ž/20-2012-302

2013-04-24 Sutartis Nr. 20-26/2013Ž
 2013-09-05 Susitarimas pakeisti sutartį Nr. 20-108/2013Ž/20-2013-365
 2013-10-17 Susitarimas pakeisti sutartį Nr. 20-132/2013Ž/20-2013-442
 2013-11-21 Susitarimas pakeisti sutartį Nr. 20-142/2013Ž/20-2013-487
 2014-01-13 Susitarimas pakeisti sutartį Nr. 20-02/2014Ž/20-2014-12
 2014-06-17 Susitarimas pakeisti sutartį Nr. 20-11/2014Ž/20-2014-216
 2014-09-15 Susitarimas pakeisti sutartį Nr. 20-14/2014Ž/20-2014-314
 2014-11-27 Susitarimas pakeisti sutartį Nr. 20-26/2014Ž/20-2014-402
 2015-02-12 Susitarimas pakeisti sutartį Nr. 20-28/2015Ž/20-2015-129
 2015-04-20 Susitarimas pakeisti sutartį Nr. 20-49/2015Ž/20-2015-223
 2015-11-13 Susitarimas pakeisti sutartį Nr. 20-52/2015Ž/20-2015-473
 2016-01-13 Susitarimas pakeisti sutartį Nr. 20-02/2016Ž/20-2016-66
 2016-01-27 Susitarimas pakeisti sutartį Nr. 20-03/2016Ž/20-2016-77

Plotas: 3.6842 ha

Aprašymas: Nuomos sutartis sudaryta žemės sklypui unikalus Nr. 2101-0010 0001, nuomai suteiktas plotas 3,6842 ha. Sklypą pertvarkius padalijimo būdu susitarimas, keičiantis sutarties sąlygas, nepateiktas.

[rašas galioja: Nuo 2023-07-12

7.45.

Sudaryta nuomos sutartis

Nuomininkas: Akcinė bendrovė "KLAIPĖDOS JŪRŲ KROVINIŲ KOMPANIJA", a.k. 140346267

Daiktas: žemės sklypas Nr. 4400-5989-7358, aprašytas p. 2.1.

[registravimo pagrindas: 2016-10-05 Nuomos sutartis Nr. 20-115/2016Ž/20-2016-561

Plotas: 3.3637 ha

Aprašymas: Nuomos sutartis sudaryta žemės sklypui unikalus Nr. 2101-0010 0001, nuomai suteiktas plotas 3,3637 ha. Sklypą pertvarkius padalijimo būdu susitarimas, keičiantis sutarties sąlygas, nepateiktas.

[rašas galioja: Nuo 2023-07-12

7.46.

Sudaryta nuomos sutartis

Nuomininkas: UAB "Ekolaužas", a.k. 300741447

Daiktas: žemės sklypas Nr. 4400-5989-7358, aprašytas p. 2.1.

[registravimo pagrindas: 2016-10-04 Nuomos sutartis Nr. 20-45/2016Ž/20-2016-559

Plotas: 0.3619 ha

Aprašymas: Nuomos sutartis sudaryta žemės sklypui unikalus Nr. 2101-0010 0001, nuomai suteiktas plotas 0,3619 ha. Sklypą pertvarkius padalijimo būdu susitarimas, keičiantis sutarties sąlygas, nepateiktas.

[rašas galioja: Nuo 2023-07-12

7.47.

Sudaryta nuomos sutartis

Nuomininkas: Uždaroji akcinė bendrovė "Granmax", a.k. 300015304

Daiktas: žemės sklypas Nr. 4400-5989-7358, aprašytas p. 2.1.

[registravimo pagrindas: 2016-10-03 Nuomos sutartis Nr. 20-67/2016Ž/20-2016-558

2017-01-17 Susitarimas pakeisti sutartį Nr. 20-02/2017Ž/20-2017-20

Plotas: 1.5078 ha

Aprašymas: Nuomos sutartis sudaryta žemės sklypui unikalus Nr. 2101-0010 0001, nuomai suteiktas plotas 1,5078 ha. Sklypą pertvarkius padalijimo būdu susitarimas, keičiantis sutarties sąlygas, nepateiktas.

[rašas galioja: Nuo 2023-07-12

7.48.

Sudaryta nuomos sutartis

Nuomininkas: Uždaroji akcinė bendrovė BIRIŲ KROVINIŲ TERMINALAS, a.k. 141544519

Daiktas: žemės sklypas Nr. 4400-5989-7358, aprašytas p. 2.1.

[registravimo pagrindas: 2016-10-03 Nuomos sutartis Nr. 20-71/2016Ž/20-2016-558

Plotas: 1.7523 ha

Aprašymas: Nuomos sutartis sudaryta žemės sklypui unikalus Nr. 2101-0010 0001, nuomai suteiktas plotas 1,7523 ha. Sklypą pertvarkius padalijimo būdu susitarimas, keičiantis sutarties sąlygas, nepateiktas.

[rašas galioja: Nuo 2023-07-12

7.49.

Sudaryta nuomos sutartis

Nuomininkas: Klaipėdos konteinerių terminalas, UAB, a.k. 240854850

Daiktas: žemės sklypas Nr. 4400-5989-7358, aprašytas p. 2.1.

[registravimo pagrindas: 2016-10-04 Nuomos sutartis Nr. 20-97/2016Ž/20-2016-559

2017-09-19 Susitarimas pakeisti sutartį Nr. 20-29/2017Ž/20-2017-250

2017-12-12 Susitarimas pakeisti sutartį Nr. 20-40/2017Ž/20-2017-324

2018-03-15 Susitarimas pakeisti sutartį Nr. 20-08/2018Ž/20-2018-79

2018-04-11 Susitarimas pakeisti sutartį Nr. 20-10/2018Ž/20-2018-111

2019-11-12 Susitarimas pakeisti sutartį Nr. 20-20/2019Ž/20-2019-296

2020-02-10 Susitarimas pakeisti sutartį Nr. 20-04/2020Ž/20-2020-36

2020-03-25 Susitarimas pakeisti sutartį Nr. 20/06/2020Ž/20-2020-66

2021-11-03 Susitarimas Nr. 20-24/2021Ž/20-2021-259

Plotas: 13.2331 ha

Aprašymas: Nuomos sutartis sudaryta žemės sklypui unikalus Nr. 2101-0010 0001, nuomai suteiktas plotas 13,2331 ha. Sklypą pertvarkius padalijimo būdu susitarimas, keičiantis sutarties sąlygas, nepateiktas.

[rašas galioja: Nuo 2023-07-12

7.50.

Sudaryta nuomos sutartis

Nuomininkas: Uždaroji akcinė bendrovė BIRIŲ KROVINIŲ TERMINALAS, a.k. 141544519

Daiktas: žemės sklypas Nr. 4400-5989-7358, aprašytas p. 2.1.

[registravimo pagrindas: 2016-10-03 Nuomos sutartis Nr. 20-68/2016Ž/20-2016-558

Plotas: 0.0103 ha

Aprašymas: Nuomos sutartis sudaryta žemės sklypui unikalus Nr. 2101-0010 0001, nuomai suteiktas plotas 0,0103 ha. Sklypą pertvarkius padalijimo būdu susitarimas, keičiantis sutarties sąlygas, nepateiktas.

[rašas galioja: Nuo 2023-07-12

7.51.

Sudaryta nuomos sutartis

Nuomininkas: AB "KN Energies", a.k. 110648893

Daiktas: žemės sklypas Nr. 4400-5989-7358, aprašytas p. 2.1.

[registravimo pagrindas: 2009-11-04 Nuomos sutartis Nr. 20-85/2009Ž

2010-02-23 Sutartis Nr. 20-38/2010Ž

2011-01-27 Sutartis Nr. 20-12/2011Ž/20-2011-105

2013-08-30 Susitarimas pakeisti sutartį Nr. 20-2013-363

2015-08-21 Susitarimas pakeisti sutartį Nr. 1/20-2015-375/J4P-32-2015

2016-12-23 Susitarimas pakeisti sutartį Nr. 2/20-2016-633

2017-12-04 Susitarimas pakeisti sutartį Nr. 3/20-2017-318

2019-10-04 Susitarimas pakeisti sutartį Nr. 4/20-2019-267

2021-11-16 Susitarimas pakeisti sutartį Nr. 5/20-2021-270

Plotas: 18.4575 ha

Aprašymas: Nuomos sutartis sudaryta žemės sklypui unikalus Nr. 2101-0010 0001, nuomai suteiktas plotas 18,4575 ha. Sklypą pertvarkius padalijimo būdu susitarimas, keičiantis sutarties sąlygas, nepateiktas.

Įrašas galioja: Nuo 2023-07-12

7.52.

Sudaryta nuomos sutartis

Nuomininkas: Uždaroji akcinė bendrovė BIRIŲ KROVINIŲ TERMINALAS, a.k. 141544519

Daiktas: žemės sklypas Nr. 4400-5989-7358, aprašytas p. 2.1.

Įregistravimo pagrindas: 2016-10-03 Nuomos sutartis Nr. 20-69/2016Ž/20-2016-558

Plotas: 1.0198 ha

Aprašymas: Nuomos sutartis sudaryta žemės sklypui unikalus Nr. 2101-0010 0001, nuomai suteiktas plotas 1,0198 ha. Sklypą pertvarkius padalijimo būdu susitarimas, keičiantis sutarties sąlygas, nepateiktas.

Įrašas galioja: Nuo 2023-07-12

7.53.

Sudaryta nuomos sutartis

Nuomininkas: Uždaroji akcinė bendrovė BIRIŲ KROVINIŲ TERMINALAS, a.k. 141544519

Daiktas: žemės sklypas Nr. 4400-5989-7358, aprašytas p. 2.1.

Įregistravimo pagrindas: 2016-10-03 Nuomos sutartis Nr. 20-70/2016Ž/20-2016-558

Plotas: 1.6048 ha

Aprašymas: Nuomos sutartis sudaryta žemės sklypui unikalus Nr. 2101-0010 0001, nuomai suteiktas plotas 1,6048 ha. Sklypą pertvarkius padalijimo būdu susitarimas, keičiantis sutarties sąlygas, nepateiktas.

Įrašas galioja: Nuo 2023-07-12

7.54.

Sudaryta nuomos sutartis

Nuomininkas: Malkų įlankos terminalas, UAB, a.k. 141890873

Daiktas: žemės sklypas Nr. 4400-5989-7358, aprašytas p. 2.1.

Įregistravimo pagrindas: 2016-10-05 Nuomos sutartis Nr. 20-102/2016Ž/20-2016-561

Plotas: 1.5792 ha

Aprašymas: Nuomos sutartis sudaryta žemės sklypui unikalus Nr. 2101-0010 0001, nuomai suteiktas plotas 1,5792 ha. Sklypą pertvarkius padalijimo būdu susitarimas, keičiantis sutarties sąlygas, nepateiktas.

Įrašas galioja: Nuo 2023-07-12

7.55.

Sudaryta panaudos sutartis

Panaudos gavėjas: Valstybinė maisto ir veterinarijos tarnyba, a.k. 188601279

Daiktas: žemės sklypas Nr. 4400-5989-7358, aprašytas p. 2.1.

Įregistravimo pagrindas: 2013-01-18 Panaudos sutartis Nr. 4

Plotas: 0.642 ha

Aprašymas: Nuomos sutartis sudaryta žemės sklypui unikalus Nr. 2101-0010 0001, nuomai suteiktas plotas 0,642 ha. Sklypą pertvarkius padalijimo būdu susitarimas, keičiantis sutarties sąlygas, nepateiktas.

Įrašas galioja: Nuo 2023-07-12

7.56.

Sudaryta nuomos sutartis

Nuomininkas: Klaipėdos konteinerių terminalas, UAB, a.k. 240854850

Daiktas: žemės sklypas Nr. 4400-5989-7358, aprašytas p. 2.1.

Įregistravimo pagrindas: 2016-10-04 Nuomos sutartis Nr. 20-94/2016/20-2016-559

Plotas: 0.5481 ha

Aprašymas: Nuomos sutartis sudaryta žemės sklypui unikalus Nr. 2101-0010 0001, nuomai suteiktas plotas 0,5481 ha. Sklypą pertvarkius padalijimo būdu susitarimas, keičiantis sutarties sąlygas, nepateiktas.

Įrašas galioja: Nuo 2023-07-12

7.57.

Sudaryta nuomos sutartis

Nuomininkas: UAB KLAIPĖDOS ŠALDYTUVŲ TERMINALAS, a.k. 141888089

Daiktas: žemės sklypas Nr. 4400-5989-7358, aprašytas p. 2.1.

Įregistravimo pagrindas: 2016-10-03 Nuomos sutartis Nr. 20-79/2016Ž/20-2016-558

Plotas: 0.3395 ha

Aprašymas: Nuomos sutartis sudaryta žemės sklypui unikalus Nr. 2101-0010 0001, nuomai suteiktas plotas 0,3395 ha. Sklypą pertvarkius padalijimo būdu susitarimas, keičiantis sutarties sąlygas, nepateiktas.

Įrašas galioja: Nuo 2023-07-12

7.58.

Sudaryta nuomos sutartis

Nuomininkas: Malkų įlankos terminalas, UAB, a.k. 141890873

Daiktas: žemės sklypas Nr. 4400-5989-7358, aprašytas p. 2.1.

Įregistravimo pagrindas: 2016-10-05 Nuomos sutartis Nr. 20-101/2016Ž/20-2016-561

2017-11-08 Susitarimas pakeisti sutartį Nr. 20-32/2017Ž/20-2017-296

2019-11-08 Susitarimas pakeisti sutartį Nr. 20-19/2019Ž/20-2019-289

2020-06-29 Susitarimas pakeisti sutartį Nr. 20-15/2020Ž/20-2020-139

2020-08-14 Susitarimas pakeisti sutartį Nr. 20-20/2020Ž/20-2020-175

2021-03-18 Susitarimas pakeisti sutartį Nr. 20-06/2021Ž

Plotas: 13.2106 ha

Aprašymas: Nuomos sutartis sudaryta žemės sklypui unikalus Nr. 2101-0010 0001, nuomai suteiktas plotas 13,2106 ha. Sklypą pertvarkius padalijimo būdu susitarimas, keičiantis sutarties sąlygas, nepateiktas.

Įrašas galioja: Nuo 2023-07-12

Terminas: Nuo 2016-10-05 iki 2066-10-05

7.59.

Sudaryta nuomos sutartis

Nuomininkas: SMK Aukštoji mokykla, a.k. 291823650

Daiktas: žemės sklypas Nr. 4400-5989-7358, aprašytas p. 2.1.

Įregistravimo pagrindas: 2016-10-03 Nuomos sutartis Nr. 20-80/2016Ž/20-2016-558

Plotas: 0.1303 ha

Aprašymas: Nuomos sutartis sudaryta žemės sklypui unikalus Nr. 2101-0010 0001, nuomai suteiktas plotas 0,1303 ha. Sklypą pertvarkius padalijimo būdu susitarimas, keičiantis sutarties sąlygas, nepateiktas.

Įrašas galioja: Nuo 2023-07-12

7.60.

Sudaryta panaudos sutartis

Panaudos gavėjas: Pasienio kontrolės punktų direkcija prie Susisiekimo ministerijos, a.k. 300147455

Daiktas: žemės sklypas Nr. 4400-5989-7358, aprašytas p. 2.1.

Įregistravimo pagrindas: 2008-07-04 Panaudos sutartis Nr. 1

2013-01-18 Panaudos sutartis Nr. 6

- 2017-04-26 Sutartis Nr. 7**
 Plotas: **6.4325 ha**
 Aprašymas: **Nuomos sutartis sudaryta žemės sklypui unikalus Nr. 2101-0010 0001, nuomai suteiktas plotas 6,4325 ha. Sklypą pertvarkius padalijimo būdu susitarimas, keičiantis sutarties sąlygas, nepateiktas.**
 Įrašas galioja: **Nuo 2023-07-12**
- 7.61. **Sudaryta nuomos sutartis**
 Nuomininkas: **UAB Centrinis Klaipėdos terminalas, a.k. 110740441**
 Daiktas: **žemės sklypas Nr. 4400-5989-7358, aprašytas p. 2.1.**
 Įregistravimo pagrindas: **2013-02-06 Nuomos sutartis Nr. 20-20/2013Ž/20-2013-93/ŽN-2013-11**
2013-05-10 Sutartis Nr. 20-89/2013Ž
2013-09-24 Susitarimas pakeisti sutartį Nr. 20-2013-401
2014-12-22 Nuomos sutartis Nr. 20-48/2014Ž/20-2014-491/ŽN-2014-145
2017-08-11 Susitarimas pakeisti sutartį Nr. 20-20/2017Ž/20-2017-213
2018-09-20 Susitarimas pakeisti sutartį Nr. 20-30/2018Ž/20-2018-278
2020-08-20 Susitarimas pakeisti sutartį Nr. 20-17/2020Ž/20-2020-182
2021-01-11 Susitarimas pakeisti sutartį Nr. 20-01/2021Ž/20-2021-19
 Plotas: **7.416 ha**
 Aprašymas: **Nuomos sutartis sudaryta žemės sklypui unikalus Nr. 2101-0010 0001, nuomai suteiktas plotas 7,416 ha. Sklypą pertvarkius padalijimo būdu susitarimas, keičiantis sutarties sąlygas, nepateiktas.**
 Įrašas galioja: **Nuo 2023-07-12**
- 7.62. **Sudaryta panaudos sutartis**
 Panaudos gavėjas: **Pasienio kontrolės punktų direkcija prie Susisiekimo ministerijos, a.k. 300147455**
 Daiktas: **žemės sklypas Nr. 4400-5989-7358, aprašytas p. 2.1.**
 Įregistravimo pagrindas: **2008-07-04 Panaudos sutartis Nr. 1**
2013-01-18 Panaudos sutartis Nr. 6
2017-04-26 Sutartis Nr. 7
 Plotas: **1.4037 ha**
 Aprašymas: **Nuomos sutartis sudaryta žemės sklypui unikalus Nr. 2101-0010 0001, nuomai suteiktas plotas 1,4037 ha. Sklypą pertvarkius padalijimo būdu susitarimas, keičiantis sutarties sąlygas, nepateiktas.**
 Įrašas galioja: **Nuo 2023-07-12**
- 7.63. **Sudaryta panaudos sutartis**
 Panaudos gavėjas: **Lietuvos saugios laivybos administracija, a.k. 188781973**
 Daiktas: **žemės sklypas Nr. 4400-5989-7358, aprašytas p. 2.1.**
 Įregistravimo pagrindas: **2008-08-11 Panaudos sutartis Nr. 2**
 Plotas: **0.8618 ha**
 Aprašymas: **Nuomos sutartis sudaryta žemės sklypui unikalus Nr. 2101-0010 0001, nuomai suteiktas plotas 0,8618 ha. Sklypą pertvarkius padalijimo būdu susitarimas, keičiantis sutarties sąlygas, nepateiktas.**
 Įrašas galioja: **Nuo 2023-07-12**
- 7.64. **Sudaryta nuomos sutartis**
 Nuomininkas: **Lietuvos ir Vokietijos uždaroji akcinė bendrovė "QUALI TECH IR ANTANINA", a.k. 210430080**
 Daiktas: **žemės sklypas Nr. 4400-5989-7358, aprašytas p. 2.1.**
 Įregistravimo pagrindas: **2016-10-04 Nuomos sutartis Nr. 20-47/2016Ž/20-2016-559**
 Plotas: **0.2326 ha**
 Aprašymas: **Nuomos sutartis sudaryta žemės sklypui unikalus Nr. 2101-0010 0001, nuomai suteiktas plotas 0,2326 ha. Sklypą pertvarkius padalijimo būdu susitarimas, keičiantis sutarties sąlygas, nepateiktas.**
 Įrašas galioja: **Nuo 2023-07-12**
- 7.65. **Sudaryta nuomos sutartis**
 Nuomininkas: **UAB "Maxoil", a.k. 303052998**
 Daiktas: **žemės sklypas Nr. 4400-5989-7358, aprašytas p. 2.1.**
 Įregistravimo pagrindas: **2018-05-22 Nuomos sutartis Nr. 20-22/2018Ž/20-2018-161**
 Plotas: **0.1953 ha**
 Aprašymas: **Nuomos sutartis sudaryta žemės sklypui unikalus Nr. 2101-0010 0001, nuomai suteiktas plotas 0,1953 ha. Sklypą pertvarkius padalijimo būdu susitarimas, keičiantis sutarties sąlygas, nepateiktas.**
 Įrašas galioja: **Nuo 2023-07-12**
- 7.66. **Sudaryta nuomos sutartis**
 Nuomininkas: **AB "KN Energies", a.k. 110648893**
 Daiktas: **žemės sklypas Nr. 4400-5989-7358, aprašytas p. 2.1.**
 Įregistravimo pagrindas: **2009-11-04 Nuomos sutartis Nr. 20-85/2009Ž**
2010-02-23 Sutartis Nr. 20-38/2010Ž
2011-01-27 Sutartis Nr. 20-12/2011Ž/20-2011-105
2013-08-30 Susitarimas pakeisti sutartį Nr. 20-2013-363
2015-08-21 Susitarimas pakeisti sutartį Nr. 1/20-2015-375/J4P-32-2015
2016-12-23 Susitarimas pakeisti sutartį Nr. 2/20-2016-633
2017-12-04 Susitarimas pakeisti sutartį Nr. 3/20-2017-318
2019-10-04 Susitarimas pakeisti sutartį Nr. 4/20-2019-267
 Plotas: **0.5373 ha**
 Aprašymas: **Nuomos sutartis sudaryta žemės sklypui unikalus Nr. 2101-0010 0001, nuomai suteiktas plotas 0,5373 ha. Sklypą pertvarkius padalijimo būdu susitarimas, keičiantis sutarties sąlygas, nepateiktas.**
 Įrašas galioja: **Nuo 2023-07-12**
- 7.67. **Sudaryta nuomos sutartis**
 Nuomininkas: **Klaipėdos konteinerių terminalas, UAB, a.k. 240854850**
 Daiktas: **žemės sklypas Nr. 4400-5989-7358, aprašytas p. 2.1.**
 Įregistravimo pagrindas: **2016-10-04 Nuomos sutartis Nr. 20-98/2016Ž/20-2016-559**
2017-12-12 Susitarimas pakeisti sutartį Nr. 20-41/2017Ž/20-2017-325
 Plotas: **1.2998 ha**
 Aprašymas: **Nuomos sutartis sudaryta žemės sklypui unikalus Nr. 2101-0010 0001, nuomai suteiktas plotas 1,2998 ha. Sklypą pertvarkius padalijimo būdu susitarimas, keičiantis sutarties sąlygas, nepateiktas.**
 Įrašas galioja: **Nuo 2023-07-12**
- 7.68. **Sudaryta nuomos sutartis**
 Nuomininkas: **AB "Energijos skirstymo operatorius", a.k. 304151376**
 Daiktas: **žemės sklypas Nr. 4400-5989-7358, aprašytas p. 2.1.**

- [registravimo pagrindas: 2013-05-08 Nuomos sutartis Nr. 20-80/2013Ž
2013-12-13 Susitarimas pakeisti sutartį Nr. 20-153/2013Ž/20-2013-539
2015-01-13 Susitarimas pakeisti sutartį Nr. 20-18/2015Ž/20-2015-96
2015-12-03 Akcininkų susirinkimo protokolą Nr. 5
2015-12-31 Perdavimo - priėmimo aktas
Plotas: 0.0102 ha
Aprašymas: Nuomos sutartis sudaryta žemės sklypui unikalus Nr. 2101-0010 0001, nuomai suteiktas plotas 0,0102 ha. Sklypą pertvarkius padalijimo būdu susitarimas, keičiantis sutarties sąlygas, nepateiktas.
[rašas galioja: Nuo 2023-07-12
- 7.69. Sudaryta nuomos sutartis
Nuomininkas: Uždaroji akcinė bendrovė "KROVINIŲ TERMINALAS", a.k. 163391047
Daiktas: žemės sklypas Nr. 4400-5989-7358, aprašytas p. 2.1.
[registravimo pagrindas: 2016-10-04 Nuomos sutartis Nr. 20-40/2016Ž/20-2016-559
2022-01-21 Susitarimas pakeisti sutartį Nr. 20-01/2022Ž/20-2022-57
Plotas: 5.0472 ha
Aprašymas: Nuomos sutartis sudaryta žemės sklypui unikalus Nr. 2101-0010 0001, nuomai suteiktas plotas 5,0472 ha. Sklypą pertvarkius padalijimo būdu susitarimas, keičiantis sutarties sąlygas, nepateiktas.
[rašas galioja: Nuo 2023-07-12
- 7.70. Sudaryta nuomos sutartis
Nuomininkas: LITGRID AB, a.k. 302564383
Daiktas: žemės sklypas Nr. 4400-5989-7358, aprašytas p. 2.1.
[registravimo pagrindas: 2013-05-08 Nuomos sutartis Nr. 20-78/2013Ž/20-2013-228/SUT-152-13
2013-12-13 Susitarimas pakeisti sutartį Nr. 20-151/2013Ž/20-2013-536
2015-01-08 Sutartis Nr. 20-16/2015Ž/20-2015-79/SUTP-50-15
Plotas: 0.5481 ha
Aprašymas: Nuomos sutartis sudaryta žemės sklypui unikalus Nr. 2101-0010 0001, nuomai suteiktas plotas 0,5481 ha. Sklypą pertvarkius padalijimo būdu susitarimas, keičiantis sutarties sąlygas, nepateiktas.
[rašas galioja: Nuo 2023-07-12
- 7.71. Sudaryta nuomos sutartis
Nuomininkas: Uždaroji akcinė bendrovė "Okseta", a.k. 161410513
Daiktas: žemės sklypas Nr. 4400-5989-7358, aprašytas p. 2.1.
[registravimo pagrindas: 2016-10-03 Nuomos sutartis Nr. 20-61/2016Ž/20-2016-558
Plotas: 0.1707 ha
Aprašymas: Nuomos sutartis sudaryta žemės sklypui unikalus Nr. 2101-0010 0001, nuomai suteiktas plotas 0,1707 ha. Sklypą pertvarkius padalijimo būdu susitarimas, keičiantis sutarties sąlygas, nepateiktas.
[rašas galioja: Nuo 2023-07-12
- 7.72. Sudaryta nuomos sutartis
Nuomininkas: Akcinė bendrovė "BALTIJOS" LAIVŲ STATYKLA, a.k. 140346452
Daiktas: žemės sklypas Nr. 4400-5989-7358, aprašytas p. 2.1.
[registravimo pagrindas: 2016-10-04 Nuomos sutartis Nr. 20-44/2016Ž/20-2016-559
2017-08-28 Susitarimas pakeisti sutartį Nr. 20-22/2017Ž/20-2017-221
2019-08-20 Susitarimas pakeisti sutartį Nr. 20-13/2019Ž/20-2019-239
2020-09-21 Susitarimas pakeisti sutartį Nr. 20-24/2020Ž/20-2020-202
2021-04-26 Susitarimas pakeisti sutartį Nr. 20-13/2021Ž
Plotas: 240300.00 kv. m
Aprašymas: Nuomos sutartis sudaryta žemės sklypui unikalus Nr. 2101-0010 0001, nuomai suteiktas plotas 240300.00 kv.m. Sklypą pertvarkius padalijimo būdu susitarimas, keičiantis sutarties sąlygas, nepateiktas.
[rašas galioja: Nuo 2023-07-12
Terminas: Nuo 2016-10-04
- 7.73. Sudaryta nuomos sutartis
Nuomininkas: Uždaroji akcinė bendrovė "VIZA", a.k. 140103870
Daiktas: žemės sklypas Nr. 4400-5989-7358, aprašytas p. 2.1.
[registravimo pagrindas: 2013-07-19 Nuomos sutartis Nr. 20-103/2013Ž/20-2013-316
2015-01-27 Sutartis Nr. 20-26/2015Ž/20-2015-108
Plotas: 2.7996 ha
Aprašymas: Nuomos sutartis sudaryta žemės sklypui unikalus Nr. 2101-0010 0001, nuomai suteiktas plotas 2,7996 ha. Sklypą pertvarkius padalijimo būdu susitarimas, keičiantis sutarties sąlygas, nepateiktas.
[rašas galioja: Nuo 2023-07-12
- 7.74. Sudaryta nuomos sutartis
Nuomininkas: AB "KN Energies", a.k. 110648893
Daiktas: žemės sklypas Nr. 4400-5989-7358, aprašytas p. 2.1.
[registravimo pagrindas: 2009-11-04 Nuomos sutartis Nr. 20-85/2009Ž
2010-02-23 Sutartis Nr. 20-38/2010Ž
2011-01-27 Sutartis Nr. 20-12/2011Ž/20-2011-105
2013-08-30 Susitarimas pakeisti sutartį Nr. 20-2013-363
2015-08-21 Susitarimas pakeisti sutartį Nr. 1/20-2015-375/J4P-32-2015
2016-12-23 Susitarimas pakeisti sutartį Nr. 2/20-2016-633
2017-12-04 Susitarimas pakeisti sutartį Nr. 3/20-2017-318
2019-10-04 Susitarimas pakeisti sutartį Nr. 4/20-2019-267
Plotas: 19.3321 ha
Aprašymas: Nuomos sutartis sudaryta žemės sklypui unikalus Nr. 2101-0010 0001, nuomai suteiktas plotas 19,3321 ha. Sklypą pertvarkius padalijimo būdu susitarimas, keičiantis sutarties sąlygas, nepateiktas.
[rašas galioja: Nuo 2023-07-12
- 7.75. Sudaryta nuomos sutartis
Nuomininkas: Uždaroji akcinė bendrovė "Granmax", a.k. 300015304
Daiktas: žemės sklypas Nr. 4400-5989-7358, aprašytas p. 2.1.
[registravimo pagrindas: 2017-03-01 Nuomos sutartis Nr. 20-08/2017Ž/20-2017-59
Plotas: 0.253 ha
Aprašymas: Nuomos sutartis sudaryta žemės sklypui unikalus Nr. 2101-0010 0001, nuomai suteiktas plotas 0,253 ha. Sklypą pertvarkius padalijimo būdu susitarimas, keičiantis sutarties sąlygas, nepateiktas.
[rašas galioja: Nuo 2023-07-12
- 7.76. Sudaryta nuomos sutartis

- Nuomininkas:** Malkų įlankos terminalas, UAB, a.k. 141890873
Daiktas: žemės sklypas Nr. 4400-5989-7358, aprašytas p. 2.1.
[registravimo pagrindas: 2016-10-05 Nuomos sutartis Nr. 20-103/2016Ž/20-2016-561
 2017-11-08 Susitarimas pakeisti sutartį Nr. 20-33/2017Ž/20-2017-297
Plotas: 2.3713 ha
Aprašymas: Nuomos sutartis sudaryta žemės sklypui unikalus Nr. 2101-0010 0001, nuomai suteiktas plotas 2,3713 ha. Sklypą pertvarkius padalijimo būdu susitarimas, keičiantis sutarties sąlygas, nepateiktas.
[rašas galioja: Nuo 2023-07-12
- 7.77. **Sudaryta nuomos sutartis**
Nuomininkas: UAB Kamineros krovinių terminalas, a.k. 302962451
Daiktas: žemės sklypas Nr. 4400-5989-7358, aprašytas p. 2.1.
[registravimo pagrindas: 2016-10-05 Nuomos sutartis Nr. 20-106/2016Ž/20-2016-565
 2017-07-10 Susitarimas pakeisti sutartį Nr. 20-18/2017Ž
 2019-06-20 Susitarimas pakeisti sutartį Nr. 20-07/2019Ž/20-2019-186
 2019-08-19 Susitarimas pakeisti sutartį Nr. 20-10/2019Ž/20-2019-237
 2020-01-16 Susitarimas pakeisti sutartį Nr. 20-01/2020Ž
 2021-05-07 Susitarimas pakeisti sutartį Nr. 20-14/2021Ž/20-2021-116
Plotas: 1.4358 ha
Aprašymas: Nuomos sutartis sudaryta žemės sklypui unikalus Nr. 2101-0010 0001, nuomai suteiktas plotas 1,4358 ha. Sklypą pertvarkius padalijimo būdu susitarimas, keičiantis sutarties sąlygas, nepateiktas.
[rašas galioja: Nuo 2023-07-12
- 7.78. **Sudaryta nuomos sutartis**
Nuomininkas: UAB Centrinis Klaipėdos terminalas, a.k. 110740441
Daiktas: žemės sklypas Nr. 4400-5989-7358, aprašytas p. 2.1.
[registravimo pagrindas: 2013-02-06 Nuomos sutartis Nr. 20-20/2013Ž/20-2013-93/ŽN-2013-11
 2013-05-10 Sutartis Nr. 20-89/2013Ž
 2013-09-24 Susitarimas pakeisti sutartį Nr. 20-2013-401
 2014-12-22 Nuomos sutartis Nr. 20-48/2014Ž/20-2014-491/ŽN-2014-145
 2017-08-11 Susitarimas pakeisti sutartį Nr. 20-20/2017Ž/20-2017-213
 2018-09-20 Susitarimas pakeisti sutartį Nr. 20-30/2018Ž/20-2018-278
 2020-08-20 Susitarimas pakeisti sutartį Nr. 20-17/2020Ž/20-2020-182
 2021-01-11 Susitarimas pakeisti sutartį Nr. 20-01/2021Ž/20-2021-19
Plotas: 0.645 ha
Aprašymas: Nuomos sutartis sudaryta žemės sklypui unikalus Nr. 2101-0010 0001, nuomai suteiktas plotas 0,645 ha. Sklypą pertvarkius padalijimo būdu susitarimas, keičiantis sutarties sąlygas, nepateiktas.
[rašas galioja: Nuo 2023-07-12
- 7.79. **Sudaryta nuomos sutartis**
Nuomininkas: Uždaroji akcinė bendrovė "KLAIPĖDOS RADARAS", a.k. 140801918
Daiktas: žemės sklypas Nr. 4400-5989-7358, aprašytas p. 2.1.
[registravimo pagrindas: 2016-10-03 Nuomos sutartis Nr. 20-87/2016Ž/20-2016-558
Plotas: 0.0513 ha
Aprašymas: Nuomos sutartis sudaryta žemės sklypui unikalus Nr. 2101-0010 0001, nuomai suteiktas plotas 0,0513 ha. Sklypą pertvarkius padalijimo būdu susitarimas, keičiantis sutarties sąlygas, nepateiktas.
[rašas galioja: Nuo 2023-07-12
- 7.80. **Sudaryta nuomos sutartis**
Nuomininkas: Uždaroji akcinė bendrovė "KLAIPĖDOS RADARAS", a.k. 140801918
Daiktas: žemės sklypas Nr. 4400-5989-7358, aprašytas p. 2.1.
[registravimo pagrindas: 2016-10-03 Nuomos sutartis Nr. 20-86/2016Ž/20-2016-558
Plotas: 0.0183 ha
Aprašymas: Nuomos sutartis sudaryta žemės sklypui unikalus Nr. 2101-0010 0001, nuomai suteiktas plotas 0,0183 ha. Sklypą pertvarkius padalijimo būdu susitarimas, keičiantis sutarties sąlygas, nepateiktas.
[rašas galioja: Nuo 2023-07-12
- 7.81. **Sudaryta nuomos sutartis**
Nuomininkas: Uždaroji akcinė bendrovė "GINDANA", a.k. 163351323
Daiktas: žemės sklypas Nr. 4400-5989-7358, aprašytas p. 2.1.
[registravimo pagrindas: 2020-04-01 Nuomos sutartis Nr. 20-08/2020Ž/20-2020-72
Plotas: 2055.00 kv. m
Aprašymas: Nuomos sutartis sudaryta žemės sklypui unikalus Nr. 2101-0010 0001, nuomai suteiktas plotas 2055,00 kv.m. Sklypą pertvarkius padalijimo būdu susitarimas, keičiantis sutarties sąlygas, nepateiktas.
[rašas galioja: Nuo 2023-07-12
Terminas: Nuo 2020-04-01 iki 2066-10-04
- 7.82. **Sudaryta nuomos sutartis**
Nuomininkas: Akcinė bendrovė "SMILTYNĖS PERKĖLA", a.k. 140285526
Daiktas: žemės sklypas Nr. 4400-5989-7358, aprašytas p. 2.1.
[registravimo pagrindas: 2016-10-03 Nuomos sutartis Nr. 20-81/2016Ž/20-2016-558
 2018-11-21 Susitarimas pakeisti sutartį Nr. 20-37/2018Ž/20-2018-323
 2022-02-07 Susitarimas pakeisti sutartį Nr. 1
 2022-06-14 Susitarimas pakeisti sutartį Nr. 3
 2022-09-29 Susitarimas pakeisti sutartį Nr. 4
 2022-12-19 Susitarimas pakeisti sutartį Nr. 7
Plotas: 0.0006 ha
Aprašymas: Nuomos sutartis sudaryta žemės sklypui unikalus Nr. 2101-0010 0001, nuomai suteiktas plotas 0,0006 ha. Sklypą pertvarkius padalijimo būdu susitarimas, keičiantis sutarties sąlygas, nepateiktas.
[rašas galioja: Nuo 2023-07-12
- 7.83. **Sudaryta nuomos sutartis**
Nuomininkas: Uždaroji akcinė bendrovė "ROMIDA", a.k. 141422650
Daiktas: žemės sklypas Nr. 4400-5989-7358, aprašytas p. 2.1.
[registravimo pagrindas: 2016-10-04 Nuomos sutartis Nr. 20-57/2016Ž/20-2016-559
Plotas: 0.1055 ha
Aprašymas: Nuomos sutartis sudaryta žemės sklypui unikalus Nr. 2101-0010 0001, nuomai suteiktas plotas 0,1055 ha. Sklypą pertvarkius padalijimo būdu susitarimas, keičiantis sutarties sąlygas, nepateiktas.
[rašas galioja: Nuo 2023-07-12

- 7.84. **Sudaryta panaudos sutartis**
 Panaudos gavėjas: Valstybinė augalininkystės tarnyba prie Žemės ūkio ministerijos, a.k. 302526112
 Daiktas: žemės sklypas Nr. 4400-5989-7358, aprašytas p. 2.1.
 Įregistravimo pagrindas: 2022-01-03 Panaudos sutartis Nr. 5/20-2022-43/19FT-2
 Plotas: 1.0499 ha
 Aprašymas: Nuomos sutartis sudaryta žemės sklypui unikalus Nr. 2101-0010 0001, nuomai suteiktas plotas 1,0499 ha. Sklypą pertvarkius padalijimo būdu susitarimas, keičiantis sutarties sąlygas, nepateiktas.
 Įrašas galioja: Nuo 2023-07-12
 Terminas: Nuo 2022-01-03 iki 2063-01-04
- 7.85. **Sudaryta nuomos sutartis**
 Nuomininkas: UAB Kamineros krovinių terminalas, a.k. 302962451
 Daiktas: žemės sklypas Nr. 4400-5989-7358, aprašytas p. 2.1.
 Įregistravimo pagrindas: 2018-09-24 Nuomos sutartis Nr. 20-31/2018Ž/20-2018-283
 Plotas: 0.2819 ha
 Aprašymas: Nuomos sutartis sudaryta žemės sklypui unikalus Nr. 2101-0010 0001, nuomai suteiktas plotas 0,2819 ha. Sklypą pertvarkius padalijimo būdu susitarimas, keičiantis sutarties sąlygas, nepateiktas.
 Įrašas galioja: Nuo 2023-07-12
- 7.86. **Sudaryta nuomos sutartis**
 Nuomininkas: Klaipėdos konteinerių terminalas, UAB, a.k. 240854850
 Daiktas: žemės sklypas Nr. 4400-5989-7358, aprašytas p. 2.1.
 Įregistravimo pagrindas: 2021-04-08 Nuomos sutartis Nr. 20-09/2021Ž
 Plotas: 45002.00 kv. m
 Aprašymas: Nuomos sutartis sudaryta žemės sklypui unikalus Nr. 2101-0010 0001, nuomai suteiktas plotas 45002,00 kv.m. Sklypą pertvarkius padalijimo būdu susitarimas, keičiantis sutarties sąlygas, nepateiktas.
 Įrašas galioja: Nuo 2023-07-12
- 7.87. **Sudaryta nuomos sutartis**
 Nuomininkas: AB "Energijos skirstymo operatorius", a.k. 304151376
 Daiktas: žemės sklypas Nr. 4400-5989-7358, aprašytas p. 2.1.
 Įregistravimo pagrindas: 2013-05-08 Nuomos sutartis Nr. 20-79/2013Ž
 2013-12-13 Susitarimas pakeisti sutartį Nr. 20-152/2013Ž/20-2013-538
 2015-01-13 Susitarimas pakeisti sutartį Nr. 20-17/2015Ž/20-2015-95
 2016-01-14 Susitarimas pakeisti sutartį Nr. 20-01/2016Ž/20-2016-65
 Plotas: 0.3586 ha
 Aprašymas: Nuomos sutartis sudaryta žemės sklypui unikalus Nr. 2101-0010 0001, nuomai suteiktas plotas 0,3586 ha. Sklypą pertvarkius padalijimo būdu susitarimas, keičiantis sutarties sąlygas, nepateiktas.
 Įrašas galioja: Nuo 2023-07-12
- 7.88. **Sudaryta nuomos sutartis**
 Nuomininkas: Uždaroji akcinė bendrovė BIRIŲ KROVINIŲ TERMINALAS, a.k. 141544519
 Daiktas: žemės sklypas Nr. 4400-5989-7358, aprašytas p. 2.1.
 Įregistravimo pagrindas: 2016-10-03 Nuomos sutartis Nr. 20-74/2016Ž/20-2016-558
 2017-11-09 Susitarimas pakeisti sutartį Nr. 20-30/2017Ž/20-2017-301
 2018-02-05 Susitarimas pakeisti sutartį Nr. 20-06/2018Ž/20-2018-53
 2018-05-15 Susitarimas pakeisti sutartį Nr. 20-15/2018Ž/20-2018-150
 2018-10-15 Susitarimas pakeisti sutartį Nr. 20-29/2018Ž/20-2018-298
 2019-05-13 Susitarimas pakeisti sutartį Nr. 20-02/2019Ž/20-2019-146
 2020-02-06 Susitarimas pakeisti sutartį Nr. 20-03/2020Ž/20-2020-34
 2020-05-12 Susitarimas pakeisti sutartį Nr. 20-12/2020Ž/20-2020-107
 Plotas: 11.1124 ha
 Aprašymas: Nuomos sutartis sudaryta žemės sklypui unikalus Nr. 2101-0010 0001, nuomai suteiktas plotas 11,1124 ha. Sklypą pertvarkius padalijimo būdu susitarimas, keičiantis sutarties sąlygas, nepateiktas.
 Įrašas galioja: Nuo 2023-07-12
- 7.89. **Sudaryta nuomos sutartis**
 Nuomininkas: Uždaroji akcinė bendrovė BIRIŲ KROVINIŲ TERMINALAS, a.k. 141544519
 Daiktas: žemės sklypas Nr. 4400-5989-7358, aprašytas p. 2.1.
 Įregistravimo pagrindas: 2016-10-03 Nuomos sutartis Nr. 20-73/2016Ž/20-2016-558
 Plotas: 1.563 ha
 Aprašymas: Nuomos sutartis sudaryta žemės sklypui unikalus Nr. 2101-0010 0001, nuomai suteiktas plotas 1,563 ha. Sklypą pertvarkius padalijimo būdu susitarimas, keičiantis sutarties sąlygas, nepateiktas.
 Įrašas galioja: Nuo 2023-07-12
- 7.90. **Sudaryta nuomos sutartis**
 Nuomininkas: UAB "KUUSAMET", a.k. 111693432
 Daiktas: žemės sklypas Nr. 4400-5989-7358, aprašytas p. 2.1.
 Įregistravimo pagrindas: 2016-10-04 Nuomos sutartis Nr. 20-50/2016Ž/20-2016-559
 Plotas: 3.2882 ha
 Aprašymas: Nuomos sutartis sudaryta žemės sklypui unikalus Nr. 2101-0010 0001, nuomai suteiktas plotas 3,2882 ha. Sklypą pertvarkius padalijimo būdu susitarimas, keičiantis sutarties sąlygas, nepateiktas.
 Įrašas galioja: Nuo 2023-07-12
- 7.91. **Sudaryta nuomos sutartis**
 Nuomininkas: S. Jokužio leidykla-spaustuvė, a.k. 140009061
 Daiktas: žemės sklypas Nr. 4400-5989-7358, aprašytas p. 2.1.
 Įregistravimo pagrindas: 2016-10-03 Nuomos sutartis Nr. 20-59/2016Ž/20-2016-558
 Plotas: 0.6522 ha
 Aprašymas: Nuomos sutartis sudaryta žemės sklypui unikalus Nr. 2101-0010 0001, nuomai suteiktas plotas 0,6522 ha. Sklypą pertvarkius padalijimo būdu susitarimas, keičiantis sutarties sąlygas, nepateiktas.
 Įrašas galioja: Nuo 2023-07-12
- 7.92. **Sudaryta nuomos sutartis**
 Nuomininkas: Uždaroji akcinė bendrovė "Granmax", a.k. 300015304
 Daiktas: žemės sklypas Nr. 4400-5989-7358, aprašytas p. 2.1.
 Įregistravimo pagrindas: 2018-05-16 Nuomos sutartis Nr. 20-21/2018Ž/20-2018-152
 Plotas: 0.1173 ha
 Aprašymas: Nuomos sutartis sudaryta žemės sklypui unikalus Nr. 2101-0010 0001, nuomai suteiktas plotas 0,1173 ha. Sklypą pertvarkius padalijimo būdu susitarimas, keičiantis

sutarties sąlygas, nepateiktas.
[rašas galioja: Nuo 2023-07-12

7.93.

Sudaryta nuomos sutartis
Nuomininkas: **UAB Kamineros krovinių terminalas, a.k. 302962451**
Daiktas: **žemės sklypas Nr. 4400-5989-7358, aprašytas p. 2.1.**
[registravimo pagrindas: **2016-10-05 Nuomos sutartis Nr. 20-107/2016Ž/20-2016-565**
2017-07-10 Susitarimas pakeisti sutartį Nr. 20-17/2017Ž
2019-06-20 Susitarimas pakeisti sutartį Nr. 20-06/2019Ž/20-2019-185
Plotas: **3.0697 ha**
Aprašymas: **Nuomos sutartis sudaryta žemės sklypui unikalus Nr. 2101-0010 0001, nuomai suteiktas plotas 3,0697 ha. Sklypą pertvarkius padalijimo būdu susitarimas, keičiantis sutarties sąlygas, nepateiktas.**
[rašas galioja: Nuo 2023-07-12

8. Žymos: įrašų nėra

9. Teritorijos, kuriose taikomos SŽNS, įrašytos į NTK kadastro duomenų byloje įrašytų duomenų pagrindu: įrašų nėra

10. Daikto registravimas ir kadastro žymos:

10.1.

Kadastrinius matavimus atliko (kadastro žyma)
ROLANDAS KURPEIKIS
Daiktas: **kiti statiniai Nr. 4400-4703-1032, aprašyti p. 2.14.**
kiti statiniai Nr. 4400-4703-1043, aprašyti p. 2.15.
kiti statiniai Nr. 4400-4703-1054, aprašyti p. 2.16.
kiti statiniai Nr. 4400-4703-1065, aprašyti p. 2.17.
kiti statiniai Nr. 4400-4703-1087, aprašyti p. 2.18.
kiti statiniai Nr. 4400-4703-1110, aprašyti p. 2.19.
kiti statiniai Nr. 4400-6318-4176, aprašyti p. 2.20.
nuotekų šalinimo tinklai Nr. 4400-4703-1132, aprašyti p. 2.31.
[registravimo pagrindas: **2011-06-16 Kvalifikacijos pažymėjimas Nr. 2M-M-1433**
2024-03-14 Nekilnojamojo daikto kadastro duomenų byla
[rašas galioja: Nuo 2024-07-25

10.2.

Suformuotas naujas (daikto registravimas)
Daiktas: **kiti statiniai Nr. 4400-4703-1032, aprašyti p. 2.14.**
kiti statiniai Nr. 4400-4703-1043, aprašyti p. 2.15.
kiti statiniai Nr. 4400-4703-1054, aprašyti p. 2.16.
kiti statiniai Nr. 4400-4703-1065, aprašyti p. 2.17.
kiti statiniai Nr. 4400-4703-1087, aprašyti p. 2.18.
kiti statiniai Nr. 4400-4703-1110, aprašyti p. 2.19.
kiti statiniai Nr. 4400-6318-4176, aprašyti p. 2.20.
nuotekų šalinimo tinklai Nr. 4400-4703-1132, aprašyti p. 2.31.
[registravimo pagrindas: **2024-03-14 Nekilnojamojo daikto kadastro duomenų byla**
2024-07-18 Deklaracija apie statybos užbaigimą Nr. ACCR2-00-240718-07115
[rašas galioja: Nuo 2024-07-25

10.3.

Parengta deklaracija apie statybos užbaigimą (kadastro žyma)
Daiktas: **kiti statiniai Nr. 4400-5855-1178, aprašyti p. 2.21.**
[registravimo pagrindas: **2024-07-16 Informacinės sistemos "Infostatyba" pranešimas**
Nr. ACCR2-00-240716-07038
Aprašymas: **Nauja statyba**
[rašas galioja: Nuo 2024-07-17

10.4.

Parengta deklaracija apie statybos užbaigimą (kadastro žyma)
Daiktas: **kiti statiniai Nr. 4400-5855-1189, aprašyti p. 2.22.**
[registravimo pagrindas: **2024-07-16 Informacinės sistemos "Infostatyba" pranešimas**
Nr. ACCR2-00-240716-07038
Aprašymas: **Nauja statyba**
[rašas galioja: Nuo 2024-07-16

10.5.

Suformuotas padalijimo būdu (daikto registravimas)
Daiktas: **pastatas Nr. 4400-6280-3881, aprašytas p. 2.4.**
pastatas Nr. 4400-6280-3892, aprašytas p. 2.5.
[registravimo pagrindas: **2024-02-20 Pažyma apie naujai suformuotų nekilnojamojo turto kadastro objektų**
(statinių) galimybę naudoti pagal paskirtį Nr. (21.78)-SL7-22
2024-02-21 Nekilnojamojo daikto kadastro duomenų byla
[rašas galioja: Nuo 2024-07-03

10.6.

Kadastrinius matavimus atliko (kadastro žyma)
VIKTOR KROMIN
Daiktas: **pastatas Nr. 4400-6280-3881, aprašytas p. 2.4.**
pastatas Nr. 4400-6280-3892, aprašytas p. 2.5.
[registravimo pagrindas: **2017-04-21 Kvalifikacijos pažymėjimas Nr. 2M-M-2512**
2024-02-21 Nekilnojamojo daikto kadastro duomenų byla
[rašas galioja: Nuo 2024-07-03

10.7.

Kadastrinius matavimus atliko (kadastro žyma)
ALOYZAS KAŽDAILEVIČIUS
Daiktas: **pastatas Nr. 4400-4578-8050, aprašytas p. 2.3.**
[registravimo pagrindas: **2013-01-14 Kvalifikacijos pažymėjimas Nr. 2M-M-1849**
2024-02-12 Nekilnojamojo daikto kadastro duomenų byla
[rašas galioja: Nuo 2024-07-03

10.8.

Suformuotas naujas (daikto registravimas)
Daiktas: **pastatas Nr. 4400-4578-8050, aprašytas p. 2.3.**
[registravimo pagrindas: **2024-02-12 Nekilnojamojo daikto kadastro duomenų byla**
2024-07-01 Deklaracija apie statybos užbaigimą Nr. ACCR2-00-240701-06557
[rašas galioja: Nuo 2024-07-03

10.9.

Nustatyti nauji kadastro duomenys, kurie neįrašyti į kadastrą (kadastro žyma)
VIKTOR KROMIN
Daiktas: **kiti statiniai Nr. 4400-5855-1178, aprašyti p. 2.21.**
kiti statiniai Nr. 4400-5855-1189, aprašyti p. 2.22.
[registravimo pagrindas: **2017-04-21 Kvalifikacijos pažymėjimas Nr. 2M-M-2512**
2024-05-31 Nekilnojamojo daikto kadastro duomenų byla
[rašas galioja: Nuo 2024-06-12

10.10.

Suformuotas naujas (daikto registravimas)

- Daiktas: kiti statiniai Nr. 4400-6321-0986, aprašyti p. 2.9.
 kiti statiniai Nr. 4400-6321-0997, aprašyti p. 2.8.
 Įregistravimo pagrindas: 2024-05-17 Deklaracija apie statybos užbaigimą Nr. ACCR2-00-240517-04992
 Įrašas galioja: Nuo 2024-05-23
- 10.11. Kadastrinius matavimus atliko (kadastro žyma)
ALOYZAS KAŽDAILEVIČIUS
 Daiktas: kiti statiniai Nr. 4400-6321-0986, aprašyti p. 2.9.
 kiti statiniai Nr. 4400-6321-0997, aprašyti p. 2.8.
 Įregistravimo pagrindas: 2013-01-14 Kvalifikacijos pažymėjimas Nr. 2M-M-1849
 2024-03-22 Nekilnojamojo daikto kadastro duomenų byla
 Įrašas galioja: Nuo 2024-05-23
- 10.12. Suformuotas naujas (daikto registravimas)
 Daiktas: kiti statiniai Nr. 4400-6321-1046, aprašyti p. 2.13.
 kiti statiniai Nr. 4400-6321-1072, aprašyti p. 2.12.
 Įregistravimo pagrindas: 2024-03-22 Nekilnojamojo daikto kadastro duomenų byla
 2024-05-02 Deklaracija apie statybos užbaigimą Nr. ACCR2-00-240502-04454
 Įrašas galioja: Nuo 2024-05-09
- 10.13. Kadastrinius matavimus atliko (kadastro žyma)
ALOYZAS KAŽDAILEVIČIUS
 Daiktas: kiti statiniai Nr. 4400-6321-1046, aprašyti p. 2.13.
 kiti statiniai Nr. 4400-6321-1072, aprašyti p. 2.12.
 Įregistravimo pagrindas: 2013-01-14 Kvalifikacijos pažymėjimas Nr. 2M-M-1849
 2024-03-22 Nekilnojamojo daikto kadastro duomenų byla
 Įrašas galioja: Nuo 2024-05-09
- 10.14. Nustatyti nauji kadastro duomenys, kurie neįrašyti į kadastrą (kadastro žyma)
 Duomenis nustatė: **ALOYZAS KAŽDAILEVIČIUS**
 Daiktas: nuotekų šalinimo tinklai Nr. 4400-6321-1083, aprašyti p. 2.32.
 nuotekų šalinimo tinklai Nr. 4400-6321-1094, aprašyti p. 2.33.
 nuotekų šalinimo tinklai Nr. 4400-6321-1107, aprašyti p. 2.34.
 Įregistravimo pagrindas: 2013-01-14 Kvalifikacijos pažymėjimas Nr. 2M-M-1849
 2024-03-22 Nekilnojamojo daikto kadastro duomenų byla
 Įrašas galioja: Nuo 2024-04-17
- 10.15. Suformuotas naujas (daikto registravimas)
 Daiktas: kiti statiniai Nr. 4400-6241-5390, aprašyti p. 2.7.
 Įregistravimo pagrindas: 2023-10-25 Nekilnojamojo daikto kadastro duomenų byla
 2024-03-20 Deklaracija apie statybos užbaigimą Nr. ACCR2-00-240320-02909
 Įrašas galioja: Nuo 2024-03-27
- 10.16. Kadastrinius matavimus atliko (kadastro žyma)
RASA JUCYTĖ
 Daiktas: kiti statiniai Nr. 4400-6241-5390, aprašyti p. 2.7.
 Įregistravimo pagrindas: 2020-07-20 Kvalifikacijos pažymėjimas Nr. 2M-M-2787
 2023-10-25 Nekilnojamojo daikto kadastro duomenų byla
 Įrašas galioja: Nuo 2024-03-27
- 10.17. Kadastro duomenų tikslinimas (daikto registravimas)
 Daiktas: kelias (gatvė) Nr. 4400-6299-9682, aprašytas p. 2.26.
 kelias (gatvė) Nr. 4400-6299-9693, aprašytas p. 2.25.
 kelias (gatvė) Nr. 4400-6299-9739, aprašytas p. 2.27.
 kelias (gatvė) Nr. 4400-6299-9760, aprašytas p. 2.24.
 Įregistravimo pagrindas: 2023-10-19 Nekilnojamojo daikto kadastro duomenų byla
 Įrašas galioja: Nuo 2024-03-14
- 10.18. Kapitalinis remontas (daikto registravimas)
 Daiktas: kelias (gatvė) Nr. 4400-6299-9717, aprašytas p. 2.23.
 Įregistravimo pagrindas: 2023-10-19 Nekilnojamojo daikto kadastro duomenų byla
 2024-03-06 Deklaracija apie statybos užbaigimą Nr. ARCCR-30-240306-01313
 Įrašas galioja: Nuo 2024-03-14
- 10.19. Kadastrinius matavimus atliko (kadastro žyma)
ALOYZAS KAŽDAILEVIČIUS
 Daiktas: kelias (gatvė) Nr. 4400-6299-9682, aprašytas p. 2.26.
 kelias (gatvė) Nr. 4400-6299-9693, aprašytas p. 2.25.
 kelias (gatvė) Nr. 4400-6299-9717, aprašytas p. 2.23.
 kelias (gatvė) Nr. 4400-6299-9739, aprašytas p. 2.27.
 kelias (gatvė) Nr. 4400-6299-9760, aprašytas p. 2.24.
 Įregistravimo pagrindas: 2013-01-14 Kvalifikacijos pažymėjimas Nr. 2M-M-1849
 2023-10-19 Nekilnojamojo daikto kadastro duomenų byla
 Įrašas galioja: Nuo 2024-03-14
- 10.20. Savavališka statyba (kadastro žyma)
 Daiktas: žemės sklypas Nr. 4400-5989-7358, aprašytas p. 2.1.
 Įregistravimo pagrindas: 2021-01-13 Informacinės sistemos "Infostatyba" pranešimas Nr. SSA-30-210113-00005
 Aprašymas: Nauja statyba
 Įrašas galioja: Nuo 2023-07-14
- 10.21. Savavališka statyba (kadastro žyma)
 Daiktas: žemės sklypas Nr. 4400-5989-7358, aprašytas p. 2.1.
 Įregistravimo pagrindas: 2020-10-08 Informacinės sistemos "Infostatyba" pranešimas Nr. SSA-30-201008-00045
 Aprašymas: Nauja statyba
 Įrašas galioja: Nuo 2023-07-14
- 10.22. Kadastrinius matavimus atliko (kadastro žyma)
STANISLOVAS STANKEVIČIUS
 Daiktas: žemės sklypas Nr. 4400-5989-7358, aprašytas p. 2.1.
 Įregistravimo pagrindas: 2018-03-22 Kvalifikacijos pažymėjimas Nr. 2M-M-2625
 2022-05-02 Nekilnojamojo daikto kadastro duomenų byla
 Įrašas galioja: Nuo 2023-07-10
- 10.23. Suformuotas padalijimo būdu (daikto registravimas)
 Daiktas: žemės sklypas Nr. 4400-5989-7358, aprašytas p. 2.1.
 Įregistravimo pagrindas: 2021-12-02 Nacionalinės žemės tarnybos teritorinio skyriaus vedėjo sprendimas
 Nr. 13SK-469-(14.13.111 E.)
 2021-12-16 Nacionalinės žemės tarnybos teritorinio skyriaus vedėjo sprendimas
 Nr. 13SK-494-(14.13.111 E.)
 2022-05-02 Nekilnojamojo daikto kadastro duomenų byla

- 2022-06-17 Nacionalinės žemės tarnybos teritorinio skyriaus vedėjo sprendimas Nr. 13SK-226-(14.13.111.)
 2022-12-06 Nacionalinės žemės tarnybos teritorinio skyriaus vedėjo įsakymas Nr. 13VJ-1035-(14.13.2 E.)
 2023-05-12 Nacionalinės žemės tarnybos teritorinio skyriaus vedėjo įsakymas Nr. 13VJ-382-(14.13.2 E.)
 2023-06-15 Nacionalinės žemės tarnybos teritorinio skyriaus vedėjo įsakymas Nr. 13VJ-454-(14.13.2 E.)
 Įrašas galioja: Nuo 2023-07-10
- 10.24. Kadastrinius matavimus atliko (kadastro žyma)
 ŽIVILĖ MILTENIENĖ
 Daiktas: kiti statiniai Nr. 4400-5897-6017, aprašyti p. 2.11.
 Įregistravimo pagrindas: 2021-11-15 Kvalifikacijos pažymėjimas Nr. 2M-M-2840
 2022-11-04 Nekilnojamojo daikto kadastro duomenų byla
 Įrašas galioja: Nuo 2023-03-27
- 10.25. Suformuotas naujas (daikto registravimas)
 Daiktas: kiti statiniai Nr. 4400-5897-6017, aprašyti p. 2.11.
 Įregistravimo pagrindas: 2022-11-04 Nekilnojamojo daikto kadastro duomenų byla
 2023-03-16 Deklaracija apie statybos užbaigimą / paskirties pakeitimą
 Nr. ACCR2-00-230316-03046
 Įrašas galioja: Nuo 2023-03-27
- 10.26. Išduotas statybą leidžiantis dokumentas (kadastro žyma)
 Daiktas: kiti statiniai Nr. 4400-5855-1178, aprašyti p. 2.21.
 Įregistravimo pagrindas: 2022-03-31 Informacinės sistemos "Infostatyba" pranešimas
 Nr. SNSPJ-30-220331-00001
 Aprašymas: Nauja statyba
 Įrašas galioja: Nuo 2022-03-31
- 10.27. Išduotas statybą leidžiantis dokumentas (kadastro žyma)
 Daiktas: kiti statiniai Nr. 4400-5855-1189, aprašyti p. 2.22.
 Įregistravimo pagrindas: 2022-03-31 Informacinės sistemos "Infostatyba" pranešimas
 Nr. SNSPJ-30-220331-00001
 Aprašymas: Nauja statyba
 Įrašas galioja: Nuo 2022-03-31
- 10.28. Kadastrinius matavimus atliko (kadastro žyma)
 VYTAUTAS MALONĖ
 Daiktas: kiti statiniai Nr. 4400-5533-2664, aprašyti p. 2.6.
 Įregistravimo pagrindas: 2011-09-09 Kvalifikacijos pažymėjimas Nr. 2M-M-1682
 2021-10-10 Nekilnojamojo daikto kadastro duomenų byla
 Įrašas galioja: Nuo 2022-03-06
- 10.29. Suformuotas naujas (daikto registravimas)
 Daiktas: kiti statiniai Nr. 4400-5533-2664, aprašyti p. 2.6.
 Įregistravimo pagrindas: 2021-10-10 Nekilnojamojo daikto kadastro duomenų byla
 2021-10-28 Deklaracija apie statybos užbaigimą / paskirties pakeitimą Nr. 1-k
 Įrašas galioja: Nuo 2022-03-06
- 10.30. Kadastrinius matavimus atliko (kadastro žyma)
 TADAS NAUDŽIUS
 Daiktas: vandentiekio tinklai Nr. 4400-5390-7867, aprašyti p. 2.28.
 vandentiekio tinklai Nr. 4400-5604-8696, aprašyti p. 2.29.
 nuotekų šalinimo tinklai Nr. 4400-5390-7878, aprašyti p. 2.30.
 Įregistravimo pagrindas: 2010-12-16 Kvalifikacijos pažymėjimas Nr. 2M-M-1206
 2021-01-27 Nekilnojamojo daikto kadastro duomenų byla
 Įrašas galioja: Nuo 2021-06-11
- 10.31. Suformuotas naujas (daikto registravimas)
 Daiktas: vandentiekio tinklai Nr. 4400-5390-7867, aprašyti p. 2.28.
 vandentiekio tinklai Nr. 4400-5604-8696, aprašyti p. 2.29.
 nuotekų šalinimo tinklai Nr. 4400-5390-7878, aprašyti p. 2.30.
 Įregistravimo pagrindas: 2021-01-27 Nekilnojamojo daikto kadastro duomenų byla
 2021-05-25 Deklaracija apie statybos užbaigimą / paskirties pakeitimą Nr. 2
 Įrašas galioja: Nuo 2021-06-11
- 10.32. Kadastrinius matavimus atliko (kadastro žyma)
 AINA JANČAUSKIENĖ
 Daiktas: kiti statiniai Nr. 4400-5616-3110, aprašyti p. 2.10.
 Įregistravimo pagrindas: 2017-07-07 Kvalifikacijos pažymėjimas Nr. 2M-M-2544
 2021-02-23 Nekilnojamojo daikto kadastro duomenų byla
 Įrašas galioja: Nuo 2021-04-19
- 10.33. Suformuotas naujas (daikto registravimas)
 Daiktas: kiti statiniai Nr. 4400-5616-3110, aprašyti p. 2.10.
 Įregistravimo pagrindas: 2021-02-23 Nekilnojamojo daikto kadastro duomenų byla
 2021-04-08 Deklaracija apie statybos užbaigimą / paskirties pakeitimą Nr. 1
 Įrašas galioja: Nuo 2021-04-19
- 10.34. Suformuotas naujas (daikto registravimas)
 Daiktas: pastatas Nr. 4400-5390-7834, aprašytas p. 2.2.
 Įregistravimo pagrindas: 2020-03-30 Nekilnojamojo daikto kadastro duomenų byla
 2021-03-22 Deklaracija apie statybos užbaigimą / paskirties pakeitimą
 Nr. ACCE-100-210322-00236
 Įrašas galioja: Nuo 2021-03-25
- 10.35. Kadastrinius matavimus atliko (kadastro žyma)
 AINA JANČAUSKIENĖ
 Daiktas: pastatas Nr. 4400-5390-7834, aprašytas p. 2.2.
 Įregistravimo pagrindas: 2017-07-07 Kvalifikacijos pažymėjimas Nr. 2M-M-2544
 2020-03-30 Nekilnojamojo daikto kadastro duomenų byla
 Įrašas galioja: Nuo 2021-03-25
- 10.36. Išduotas pastato (jo dalies) energinio naudingumo sertifikatas (kadastro žyma)
 Daiktas: pastatas Nr. 4400-5390-7834, aprašytas p. 2.2.
 Įregistravimo pagrindas: 2020-05-13 Pranešimas apie energinio naudingumo sertifikato išdavimą
 Nr. TR-0119-04564/0
 Įrašas galioja: Nuo 2020-05-14
 Terminas: Nuo 2020-05-13 iki 2030-05-13

11. Duomenys apie įregistruotas teritorijas, kuriose taikomos specialiosios žemės naudojimo sąlygos:

- 11.1. Teritorijos pavadinimas: **Elektroninių ryšių tinklų elektroninių ryšių infrastruktūros apsaugos zonos (III skyrius, vienuoliktasis skirsnis)**
Teritorijos unikalus numeris: **100398938**
Įregistravimo pagrindas: **Telia Lietuva, AB; 2023-05-31 ŠTL Perkėlos g. 10, Klaipėda UAB 'Tolmeta' Nr. 4800113849**
Įregistravimo data: **2023-06-07**
Žemės sklypo plotas, patenkantis į Teritoriją: **34 kv. m, nuo 2023-07-12**
- 11.2. Teritorijos pavadinimas: **Elektroninių ryšių tinklų elektroninių ryšių infrastruktūros apsaugos zonos (III skyrius, vienuoliktasis skirsnis)**
Teritorijos unikalus numeris: **100368922**
Įregistravimo pagrindas: **Lietuvos Respublikos susisiekimo ministerija; 2022-11-17 Įsakymas dėl AB "Energijos skirstymo operatorius" elektroninių ryšių tinklų elektroninių ryšių infrastruktūros apsaugos zonų plano patvirtinimo Nr. 3-508**
Įregistravimo data: **2022-11-24**
Žemės sklypo plotas, patenkantis į Teritoriją: **1170 kv. m, nuo 2023-07-12**
- 11.3. Teritorijos pavadinimas: **Elektroninių ryšių tinklų elektroninių ryšių infrastruktūros apsaugos zonos (III skyrius, vienuoliktasis skirsnis)**
Teritorijos unikalus numeris: **100356124**
Įregistravimo pagrindas: **Lietuvos Respublikos susisiekimo ministerija; 2022-06-30 Telia tinklo apsaugos zonos planas Klaipėdos miesto savivaldybėje Nr. 3-341**
Įregistravimo data: **2022-07-18**
Žemės sklypo plotas, patenkantis į Teritoriją: **3433 kv. m, nuo 2023-07-12**
- 11.4. Teritorijos pavadinimas: **Elektroninių ryšių tinklų elektroninių ryšių infrastruktūros apsaugos zonos (III skyrius, vienuoliktasis skirsnis)**
Teritorijos unikalus numeris: **100356205**
Įregistravimo pagrindas: **Lietuvos Respublikos susisiekimo ministerija; 2022-06-30 Telia tinklo apsaugos zonos planas Klaipėdos miesto savivaldybėje Nr. 3-341**
Įregistravimo data: **2022-07-18**
Žemės sklypo plotas, patenkantis į Teritoriją: **176 kv. m, nuo 2023-07-12**
- 11.5. Teritorijos pavadinimas: **Elektroninių ryšių tinklų elektroninių ryšių infrastruktūros apsaugos zonos (III skyrius, vienuoliktasis skirsnis)**
Teritorijos unikalus numeris: **100356212**
Įregistravimo pagrindas: **Lietuvos Respublikos susisiekimo ministerija; 2022-06-30 Telia tinklo apsaugos zonos planas Klaipėdos miesto savivaldybėje Nr. 3-341**
Įregistravimo data: **2022-07-18**
Žemės sklypo plotas, patenkantis į Teritoriją: **84 kv. m, nuo 2023-07-12**
- 11.6. Teritorijos pavadinimas: **Elektroninių ryšių tinklų elektroninių ryšių infrastruktūros apsaugos zonos (III skyrius, vienuoliktasis skirsnis)**
Teritorijos unikalus numeris: **100355959**
Įregistravimo pagrindas: **Lietuvos Respublikos susisiekimo ministerija; 2022-06-30 Telia tinklo apsaugos zonos planas Klaipėdos miesto savivaldybėje Nr. 3-341**
Įregistravimo data: **2022-07-15**
Žemės sklypo plotas, patenkantis į Teritoriją: **1 kv. m, nuo 2023-07-12**
- 11.7. Teritorijos pavadinimas: **Elektroninių ryšių tinklų elektroninių ryšių infrastruktūros apsaugos zonos (III skyrius, vienuoliktasis skirsnis)**
Teritorijos unikalus numeris: **100355946**
Įregistravimo pagrindas: **Lietuvos Respublikos susisiekimo ministerija; 2022-06-30 Telia tinklo apsaugos zonos planas Klaipėdos miesto savivaldybėje Nr. 3-341**
Įregistravimo data: **2022-07-15**
Žemės sklypo plotas, patenkantis į Teritoriją: **6177 kv. m, nuo 2023-07-12**
- 11.8. Teritorijos pavadinimas: **Elektroninių ryšių tinklų elektroninių ryšių infrastruktūros apsaugos zonos (III skyrius, vienuoliktasis skirsnis)**
Teritorijos unikalus numeris: **100355953**
Įregistravimo pagrindas: **Lietuvos Respublikos susisiekimo ministerija; 2022-06-30 Telia tinklo apsaugos zonos planas Klaipėdos miesto savivaldybėje Nr. 3-341**
Įregistravimo data: **2022-07-15**
Žemės sklypo plotas, patenkantis į Teritoriją: **565 kv. m, nuo 2023-07-12**
- 11.9. Teritorijos pavadinimas: **Elektroninių ryšių tinklų elektroninių ryšių infrastruktūros apsaugos zonos (III skyrius, vienuoliktasis skirsnis)**
Teritorijos unikalus numeris: **100356040**
Įregistravimo pagrindas: **Lietuvos Respublikos susisiekimo ministerija; 2022-06-30 Telia tinklo apsaugos zonos planas Klaipėdos miesto savivaldybėje Nr. 3-341**
Įregistravimo data: **2022-07-15**
Žemės sklypo plotas, patenkantis į Teritoriją: **279 kv. m, nuo 2023-07-12**
- 11.10. Teritorijos pavadinimas: **Elektroninių ryšių tinklų elektroninių ryšių infrastruktūros apsaugos zonos (III skyrius, vienuoliktasis skirsnis)**
Teritorijos unikalus numeris: **100355811**
Įregistravimo pagrindas: **Lietuvos Respublikos susisiekimo ministerija; 2022-06-30 Telia tinklo apsaugos zonos planas Klaipėdos miesto savivaldybėje Nr. 3-341**
Įregistravimo data: **2022-07-14**
Žemės sklypo plotas, patenkantis į Teritoriją: **29842 kv. m, nuo 2023-07-12**
- 11.11. Teritorijos pavadinimas: **Elektroninių ryšių tinklų elektroninių ryšių infrastruktūros apsaugos zonos (III skyrius, vienuoliktasis skirsnis)**
Teritorijos unikalus numeris: **100355879**
Įregistravimo pagrindas: **Lietuvos Respublikos susisiekimo ministerija; 2022-06-30 Telia tinklo apsaugos zonos planas Klaipėdos miesto savivaldybėje Nr. 3-341**
Įregistravimo data: **2022-07-14**
Žemės sklypo plotas, patenkantis į Teritoriją: **1957 kv. m, nuo 2023-07-12**
- 11.12. Teritorijos pavadinimas: **Elektroninių ryšių tinklų elektroninių ryšių infrastruktūros apsaugos zonos (III skyrius, vienuoliktasis skirsnis)**
Teritorijos unikalus numeris: **100355532**

- [registravimo pagrindas: Lietuvos Respublikos susisiekimo ministerija; 2022-06-30 Telia tinklo apsaugos zonos planas Klaipėdos miesto savivaldybėje Nr. 3-341
[registravimo data: 2022-07-12
Žemės sklypo plotas, patenkantis į Teritoriją: 1230 kv. m, nuo 2023-07-12
- 11.13. Teritorijos pavadinimas: Elektroninių ryšių tinklų elektroninių ryšių infrastruktūros apsaugos zonos (III skyrius, vienuoliktasis skirsnis)
Teritorijos unikalus numeris: 100355194
[registravimo pagrindas: Lietuvos Respublikos susisiekimo ministerija; 2022-06-30 Telia tinklo apsaugos zonos planas Klaipėdos miesto savivaldybėje Nr. 3-341
[registravimo data: 2022-07-11
Žemės sklypo plotas, patenkantis į Teritoriją: 150 kv. m, nuo 2023-07-12
- 11.14. Teritorijos pavadinimas: Elektroninių ryšių tinklų elektroninių ryšių infrastruktūros apsaugos zonos (III skyrius, vienuoliktasis skirsnis)
Teritorijos unikalus numeris: 100355330
[registravimo pagrindas: Lietuvos Respublikos susisiekimo ministerija; 2022-06-30 Telia tinklo apsaugos zonos planas Klaipėdos miesto savivaldybėje Nr. 3-341
[registravimo data: 2022-07-11
Žemės sklypo plotas, patenkantis į Teritoriją: 178 kv. m, nuo 2023-07-12
- 11.15. Teritorijos pavadinimas: Geležinkelio kelių ir jų įrenginių, geležinkelio želdinių apsaugos zonos (III skyrius, trečiasis skirsnis)
Teritorijos unikalus numeris: 100658604
[registravimo pagrindas: Nacionalinė žemės tarnyba prie Aplinkos ministerijos; 2024-06-14 ŽEMĖS PAĖMIMO VISUOMENĖS POREIKIAMS PARENGIMO IR ĮGYVENDINIMO PAGAL KLAIPĖDOS VALSTYBINIO JŪRŲ UOSTO SUSISIEKIMO INFRASTRUKTŪROS PLĖTROS TERITORIJOJE TARP KALNUPĖS, MINIJOS, SENOSIOS SMILTELĖS, MARIŲ GATVIŲ IR KURŠIŲ MARIŲ SP PROJEKTAS Nr. 1P-190-(1.1 E.)
[registravimo data: 2024-07-04
Žemės sklypo plotas, patenkantis į Teritoriją: 535 kv. m, nuo 2024-07-04
- 11.16. Teritorijos pavadinimas: Geležinkelio kelių ir jų įrenginių, geležinkelio želdinių apsaugos zonos (III skyrius, trečiasis skirsnis)
Teritorijos unikalus numeris: 100658574
[registravimo pagrindas: Nacionalinė žemės tarnyba prie Aplinkos ministerijos; 2024-06-14 ŽEMĖS PAĖMIMO VISUOMENĖS POREIKIAMS PARENGIMO IR ĮGYVENDINIMO PAGAL KLAIPĖDOS VALSTYBINIO JŪRŲ UOSTO SUSISIEKIMO INFRASTRUKTŪROS PLĖTROS TERITORIJOJE TARP KALNUPĖS, MINIJOS, SENOSIOS SMILTELĖS, MARIŲ GATVIŲ IR KURŠIŲ MARIŲ SP PROJEKTAS Nr. 1P-190-(1.1 E.)
[registravimo data: 2024-07-04
Žemės sklypo plotas, patenkantis į Teritoriją: 1071 kv. m, nuo 2024-07-04
- 11.17. Teritorijos pavadinimas: Geležinkelio kelių ir jų įrenginių, geležinkelio želdinių apsaugos zonos (III skyrius, trečiasis skirsnis)
Teritorijos unikalus numeris: 100658470
[registravimo pagrindas: Nacionalinė žemės tarnyba prie Aplinkos ministerijos; 2024-06-14 ŽEMĖS PAĖMIMO VISUOMENĖS POREIKIAMS PARENGIMO IR ĮGYVENDINIMO PAGAL KLAIPĖDOS VALSTYBINIO JŪRŲ UOSTO SUSISIEKIMO INFRASTRUKTŪROS PLĖTROS TERITORIJOJE TARP KALNUPĖS, MINIJOS, SENOSIOS SMILTELĖS, MARIŲ GATVIŲ IR KURŠIŲ MARIŲ SP PROJEKTAS Nr. 1P-190-(1.1 E.)
[registravimo data: 2024-07-04
Žemės sklypo plotas, patenkantis į Teritoriją: 1645 kv. m, nuo 2024-07-04
- 11.18. Teritorijos pavadinimas: Geležinkelio kelių ir jų įrenginių, geležinkelio želdinių apsaugos zonos (III skyrius, trečiasis skirsnis)
Teritorijos unikalus numeris: 100658441
[registravimo pagrindas: Nacionalinė žemės tarnyba prie Aplinkos ministerijos; 2024-06-14 ŽEMĖS PAĖMIMO VISUOMENĖS POREIKIAMS PARENGIMO IR ĮGYVENDINIMO PAGAL KLAIPĖDOS VALSTYBINIO JŪRŲ UOSTO SUSISIEKIMO INFRASTRUKTŪROS PLĖTROS TERITORIJOJE TARP KALNUPĖS, MINIJOS, SENOSIOS SMILTELĖS, MARIŲ GATVIŲ IR KURŠIŲ MARIŲ SP PROJEKTAS Nr. 1P-190-(1.1 E.)
[registravimo data: 2024-07-04
Žemės sklypo plotas, patenkantis į Teritoriją: 1598 kv. m, nuo 2024-07-04
- 11.19. Teritorijos pavadinimas: Geležinkelio kelių ir jų įrenginių, geležinkelio želdinių apsaugos zonos (III skyrius, trečiasis skirsnis)
Teritorijos unikalus numeris: 100658482
[registravimo pagrindas: Nacionalinė žemės tarnyba prie Aplinkos ministerijos; 2024-06-14 ŽEMĖS PAĖMIMO VISUOMENĖS POREIKIAMS PARENGIMO IR ĮGYVENDINIMO PAGAL KLAIPĖDOS VALSTYBINIO JŪRŲ UOSTO SUSISIEKIMO INFRASTRUKTŪROS PLĖTROS TERITORIJOJE TARP KALNUPĖS, MINIJOS, SENOSIOS SMILTELĖS, MARIŲ GATVIŲ IR KURŠIŲ MARIŲ SP PROJEKTAS Nr. 1P-190-(1.1 E.)
[registravimo data: 2024-07-04
Žemės sklypo plotas, patenkantis į Teritoriją: 2168 kv. m, nuo 2024-07-04
- 11.20. Teritorijos pavadinimas: Geležinkelio kelių ir jų įrenginių, geležinkelio želdinių apsaugos zonos (III skyrius, trečiasis skirsnis)
Teritorijos unikalus numeris: 100658509
[registravimo pagrindas: Nacionalinė žemės tarnyba prie Aplinkos ministerijos; 2024-06-14 ŽEMĖS PAĖMIMO VISUOMENĖS POREIKIAMS PARENGIMO IR ĮGYVENDINIMO PAGAL KLAIPĖDOS VALSTYBINIO JŪRŲ UOSTO SUSISIEKIMO INFRASTRUKTŪROS PLĖTROS TERITORIJOJE TARP KALNUPĖS, MINIJOS, SENOSIOS SMILTELĖS, MARIŲ GATVIŲ IR KURŠIŲ MARIŲ SP PROJEKTAS Nr. 1P-190-(1.1 E.)
[registravimo data: 2024-07-04
Žemės sklypo plotas, patenkantis į Teritoriją: 2407 kv. m, nuo 2024-07-04
- 11.21. Teritorijos pavadinimas: Geležinkelio kelių ir jų įrenginių, geležinkelio želdinių apsaugos zonos (III skyrius, trečiasis skirsnis)
Teritorijos unikalus numeris: 100658537
[registravimo pagrindas: Nacionalinė žemės tarnyba prie Aplinkos ministerijos; 2024-06-14 ŽEMĖS PAĖMIMO VISUOMENĖS POREIKIAMS PARENGIMO IR ĮGYVENDINIMO PAGAL KLAIPĖDOS VALSTYBINIO JŪRŲ UOSTO SUSISIEKIMO INFRASTRUKTŪROS PLĖTROS TERITORIJOJE TARP KALNUPĖS, MINIJOS, SENOSIOS SMILTELĖS, MARIŲ GATVIŲ IR KURŠIŲ MARIŲ SP PROJEKTAS Nr. 1P-190-(1.1 E.)

[registravimo data: 2024-07-04
Žemės sklypo plotas, patenkantis į Teritoriją: 9743 kv. m, nuo 2024-07-04

- 11.22. Teritorijos pavadinimas: **Geležinkelio kelių ir jų įrenginių, geležinkelio želdinių apsaugos zonos (III skyrius, trečiasis skirsnis)**
Teritorijos unikalus numeris: **100658424**
[registravimo pagrindas: **Nacionalinė žemės tarnyba prie Aplinkos ministerijos; 2024-06-14 ŽEMĖS PAĖMIMO VISUOMENĖS POREIKIAMS PARENGIMO IR ĮGYVENDINIMO PAGAL KLAIPĖDOS VALSTYBINIO JŪRŲ UOSTO SUSISIEKIMO INFRASTRUKTŪROS PLĖTROS TERITORIJOJE TARP KALNUPĖS, MINIJOS, SENOSIOS SMILTELĖS, MARIŲ GATVIŲ IR KURŠIŲ MARIŲ SP PROJEKTAS Nr. 1P-190-(1.1 E.)**
[registravimo data: 2024-07-03
Žemės sklypo plotas, patenkantis į Teritoriją: 3034 kv. m, nuo 2024-07-03
- 11.23. Teritorijos pavadinimas: **Geležinkelio kelių ir jų įrenginių, geležinkelio želdinių apsaugos zonos (III skyrius, trečiasis skirsnis)**
Teritorijos unikalus numeris: **100658361**
[registravimo pagrindas: **Nacionalinė žemės tarnyba prie Aplinkos ministerijos; 2024-06-14 ŽEMĖS PAĖMIMO VISUOMENĖS POREIKIAMS PARENGIMO IR ĮGYVENDINIMO PAGAL KLAIPĖDOS VALSTYBINIO JŪRŲ UOSTO SUSISIEKIMO INFRASTRUKTŪROS PLĖTROS TERITORIJOJE TARP KALNUPĖS, MINIJOS, SENOSIOS SMILTELĖS, MARIŲ GATVIŲ IR KURŠIŲ MARIŲ SP PROJEKTAS Nr. 1P-190-(1.1 E.)**
[registravimo data: 2024-07-03
Žemės sklypo plotas, patenkantis į Teritoriją: 3914 kv. m, nuo 2024-07-03
- 11.24. Teritorijos pavadinimas: **Geležinkelio kelių ir jų įrenginių, geležinkelio želdinių apsaugos zonos (III skyrius, trečiasis skirsnis)**
Teritorijos unikalus numeris: **100658351**
[registravimo pagrindas: **Nacionalinė žemės tarnyba prie Aplinkos ministerijos; 2024-06-14 ŽEMĖS PAĖMIMO VISUOMENĖS POREIKIAMS PARENGIMO IR ĮGYVENDINIMO PAGAL KLAIPĖDOS VALSTYBINIO JŪRŲ UOSTO SUSISIEKIMO INFRASTRUKTŪROS PLĖTROS TERITORIJOJE TARP KALNUPĖS, MINIJOS, SENOSIOS SMILTELĖS, MARIŲ GATVIŲ IR KURŠIŲ MARIŲ SP PROJEKTAS Nr. 1P-190-(1.1 E.)**
[registravimo data: 2024-07-03
Žemės sklypo plotas, patenkantis į Teritoriją: 7398 kv. m, nuo 2024-07-03
- 11.25. Teritorijos pavadinimas: **Geležinkelio kelių ir jų įrenginių, geležinkelio želdinių apsaugos zonos (III skyrius, trečiasis skirsnis)**
Teritorijos unikalus numeris: **100658366**
[registravimo pagrindas: **Nacionalinė žemės tarnyba prie Aplinkos ministerijos; 2024-06-14 ŽEMĖS PAĖMIMO VISUOMENĖS POREIKIAMS PARENGIMO IR ĮGYVENDINIMO PAGAL KLAIPĖDOS VALSTYBINIO JŪRŲ UOSTO SUSISIEKIMO INFRASTRUKTŪROS PLĖTROS TERITORIJOJE TARP KALNUPĖS, MINIJOS, SENOSIOS SMILTELĖS, MARIŲ GATVIŲ IR KURŠIŲ MARIŲ SP PROJEKTAS Nr. 1P-190-(1.1 E.)**
[registravimo data: 2024-07-03
Žemės sklypo plotas, patenkantis į Teritoriją: 2048 kv. m, nuo 2024-07-03
- 11.26. Teritorijos pavadinimas: **Geležinkelio kelių ir jų įrenginių, geležinkelio želdinių apsaugos zonos (III skyrius, trečiasis skirsnis)**
Teritorijos unikalus numeris: **100658311**
[registravimo pagrindas: **Nacionalinė žemės tarnyba prie Aplinkos ministerijos; 2024-06-14 ŽEMĖS PAĖMIMO VISUOMENĖS POREIKIAMS PARENGIMO IR ĮGYVENDINIMO PAGAL KLAIPĖDOS VALSTYBINIO JŪRŲ UOSTO SUSISIEKIMO INFRASTRUKTŪROS PLĖTROS TERITORIJOJE TARP KALNUPĖS, MINIJOS, SENOSIOS SMILTELĖS, MARIŲ GATVIŲ IR KURŠIŲ MARIŲ SP PROJEKTAS Nr. 1P-190-(1.1 E.)**
[registravimo data: 2024-07-03
Žemės sklypo plotas, patenkantis į Teritoriją: 538 kv. m, nuo 2024-07-03
- 11.27. Teritorijos pavadinimas: **Geležinkelio kelių ir jų įrenginių, geležinkelio želdinių apsaugos zonos (III skyrius, trečiasis skirsnis)**
Teritorijos unikalus numeris: **100658383**
[registravimo pagrindas: **Nacionalinė žemės tarnyba prie Aplinkos ministerijos; 2024-06-14 ŽEMĖS PAĖMIMO VISUOMENĖS POREIKIAMS PARENGIMO IR ĮGYVENDINIMO PAGAL KLAIPĖDOS VALSTYBINIO JŪRŲ UOSTO SUSISIEKIMO INFRASTRUKTŪROS PLĖTROS TERITORIJOJE TARP KALNUPĖS, MINIJOS, SENOSIOS SMILTELĖS, MARIŲ GATVIŲ IR KURŠIŲ MARIŲ SP PROJEKTAS Nr. 1P-190-(1.1 E.)**
[registravimo data: 2024-07-03
Žemės sklypo plotas, patenkantis į Teritoriją: 1002 kv. m, nuo 2024-07-03
- 11.28. Teritorijos pavadinimas: **Geležinkelio kelių ir jų įrenginių, geležinkelio želdinių apsaugos zonos (III skyrius, trečiasis skirsnis)**
Teritorijos unikalus numeris: **100658377**
[registravimo pagrindas: **Nacionalinė žemės tarnyba prie Aplinkos ministerijos; 2024-06-14 ŽEMĖS PAĖMIMO VISUOMENĖS POREIKIAMS PARENGIMO IR ĮGYVENDINIMO PAGAL KLAIPĖDOS VALSTYBINIO JŪRŲ UOSTO SUSISIEKIMO INFRASTRUKTŪROS PLĖTROS TERITORIJOJE TARP KALNUPĖS, MINIJOS, SENOSIOS SMILTELĖS, MARIŲ GATVIŲ IR KURŠIŲ MARIŲ SP PROJEKTAS Nr. 1P-190-(1.1 E.)**
[registravimo data: 2024-07-03
Žemės sklypo plotas, patenkantis į Teritoriją: 2662 kv. m, nuo 2024-07-03
- 11.29. Teritorijos pavadinimas: **Geležinkelio kelių ir jų įrenginių, geležinkelio želdinių apsaugos zonos (III skyrius, trečiasis skirsnis)**
Teritorijos unikalus numeris: **100658305**
[registravimo pagrindas: **Nacionalinė žemės tarnyba prie Aplinkos ministerijos; 2024-06-14 ŽEMĖS PAĖMIMO VISUOMENĖS POREIKIAMS PARENGIMO IR ĮGYVENDINIMO PAGAL KLAIPĖDOS VALSTYBINIO JŪRŲ UOSTO SUSISIEKIMO INFRASTRUKTŪROS PLĖTROS TERITORIJOJE TARP KALNUPĖS, MINIJOS, SENOSIOS SMILTELĖS, MARIŲ GATVIŲ IR KURŠIŲ MARIŲ SP PROJEKTAS Nr. 1P-190-(1.1 E.)**
[registravimo data: 2024-07-03
Žemės sklypo plotas, patenkantis į Teritoriją: 2231 kv. m, nuo 2024-07-03
- 11.30. Teritorijos pavadinimas: **Geležinkelio kelių ir jų įrenginių, geležinkelio želdinių apsaugos zonos (III skyrius, trečiasis skirsnis)**
Teritorijos unikalus numeris: **100658289**

- [registravimo pagrindas: Nacionalinė žemės tarnyba prie Aplinkos ministerijos; 2024-06-14 ŽEMĖS PAĖMIMO VISUOMENĖS POREIKIAMS PARENGIMO IR ĮGYVENDINIMO PAGAL KLAIPĖDOS VALSTYBINIO JŪRŲ UOSTO SUSISIEKIMO INFRASTRUKTŪROS PLĖTROS TERITORIJOJE TARP KALNUPĖS, MINIJOS, SENOSIOS SMILTELĖS, MARIŲ GATVIŲ IR KURŠIŲ MARIŲ SP PROJEKTAS Nr. 1P-190-(1.1 E.)
[registravimo data: 2024-07-03
Žemės sklypo plotas, patenkantis į Teritoriją: 4373 kv. m, nuo 2024-07-03
- 11.31. Teritorijos pavadinimas: Geležinkelio kelių ir jų įrenginių, geležinkelio želdinių apsaugos zonos (III skyrius, trečiasis skirsnis)
Teritorijos unikalus numeris: 100658335
[registravimo pagrindas: Nacionalinė žemės tarnyba prie Aplinkos ministerijos; 2024-06-14 ŽEMĖS PAĖMIMO VISUOMENĖS POREIKIAMS PARENGIMO IR ĮGYVENDINIMO PAGAL KLAIPĖDOS VALSTYBINIO JŪRŲ UOSTO SUSISIEKIMO INFRASTRUKTŪROS PLĖTROS TERITORIJOJE TARP KALNUPĖS, MINIJOS, SENOSIOS SMILTELĖS, MARIŲ GATVIŲ IR KURŠIŲ MARIŲ SP PROJEKTAS Nr. 1P-190-(1.1 E.)
[registravimo data: 2024-07-03
Žemės sklypo plotas, patenkantis į Teritoriją: 1314 kv. m, nuo 2024-07-03
- 11.32. Teritorijos pavadinimas: Geležinkelio kelių ir jų įrenginių, geležinkelio želdinių apsaugos zonos (III skyrius, trečiasis skirsnis)
Teritorijos unikalus numeris: 100658435
[registravimo pagrindas: Nacionalinė žemės tarnyba prie Aplinkos ministerijos; 2024-06-14 ŽEMĖS PAĖMIMO VISUOMENĖS POREIKIAMS PARENGIMO IR ĮGYVENDINIMO PAGAL KLAIPĖDOS VALSTYBINIO JŪRŲ UOSTO SUSISIEKIMO INFRASTRUKTŪROS PLĖTROS TERITORIJOJE TARP KALNUPĖS, MINIJOS, SENOSIOS SMILTELĖS, MARIŲ GATVIŲ IR KURŠIŲ MARIŲ SP PROJEKTAS Nr. 1P-190-(1.1 E.)
[registravimo data: 2024-07-03
Žemės sklypo plotas, patenkantis į Teritoriją: 1275 kv. m, nuo 2024-07-03
- 11.33. Teritorijos pavadinimas: Geležinkelio kelių ir jų įrenginių, geležinkelio želdinių apsaugos zonos (III skyrius, trečiasis skirsnis)
Teritorijos unikalus numeris: 100658456
[registravimo pagrindas: Nacionalinė žemės tarnyba prie Aplinkos ministerijos; 2024-06-14 ŽEMĖS PAĖMIMO VISUOMENĖS POREIKIAMS PARENGIMO IR ĮGYVENDINIMO PAGAL KLAIPĖDOS VALSTYBINIO JŪRŲ UOSTO SUSISIEKIMO INFRASTRUKTŪROS PLĖTROS TERITORIJOJE TARP KALNUPĖS, MINIJOS, SENOSIOS SMILTELĖS, MARIŲ GATVIŲ IR KURŠIŲ MARIŲ SP PROJEKTAS Nr. 1P-190-(1.1 E.)
[registravimo data: 2024-07-03
Žemės sklypo plotas, patenkantis į Teritoriją: 413 kv. m, nuo 2024-07-03
- 11.34. Teritorijos pavadinimas: Geležinkelio kelių ir jų įrenginių, geležinkelio želdinių apsaugos zonos (III skyrius, trečiasis skirsnis)
Teritorijos unikalus numeris: 100658296
[registravimo pagrindas: Nacionalinė žemės tarnyba prie Aplinkos ministerijos; 2024-06-14 ŽEMĖS PAĖMIMO VISUOMENĖS POREIKIAMS PARENGIMO IR ĮGYVENDINIMO PAGAL KLAIPĖDOS VALSTYBINIO JŪRŲ UOSTO SUSISIEKIMO INFRASTRUKTŪROS PLĖTROS TERITORIJOJE TARP KALNUPĖS, MINIJOS, SENOSIOS SMILTELĖS, MARIŲ GATVIŲ IR KURŠIŲ MARIŲ SP PROJEKTAS Nr. 1P-190-(1.1 E.)
[registravimo data: 2024-07-03
Žemės sklypo plotas, patenkantis į Teritoriją: 841 kv. m, nuo 2024-07-03
- 11.35. Teritorijos pavadinimas: Geležinkelio kelių ir jų įrenginių, geležinkelio želdinių apsaugos zonos (III skyrius, trečiasis skirsnis)
Teritorijos unikalus numeris: 100658259
[registravimo pagrindas: Nacionalinė žemės tarnyba prie Aplinkos ministerijos; 2024-06-14 ŽEMĖS PAĖMIMO VISUOMENĖS POREIKIAMS PARENGIMO IR ĮGYVENDINIMO PAGAL KLAIPĖDOS VALSTYBINIO JŪRŲ UOSTO SUSISIEKIMO INFRASTRUKTŪROS PLĖTROS TERITORIJOJE TARP KALNUPĖS, MINIJOS, SENOSIOS SMILTELĖS, MARIŲ GATVIŲ IR KURŠIŲ MARIŲ SP PROJEKTAS Nr. 1P-190-(1.1 E.)
[registravimo data: 2024-07-03
Žemės sklypo plotas, patenkantis į Teritoriją: 3004 kv. m, nuo 2024-07-03
- 11.36. Teritorijos pavadinimas: Geležinkelio kelių ir jų įrenginių, geležinkelio želdinių apsaugos zonos (III skyrius, trečiasis skirsnis)
Teritorijos unikalus numeris: 100658430
[registravimo pagrindas: Nacionalinė žemės tarnyba prie Aplinkos ministerijos; 2024-06-14 ŽEMĖS PAĖMIMO VISUOMENĖS POREIKIAMS PARENGIMO IR ĮGYVENDINIMO PAGAL KLAIPĖDOS VALSTYBINIO JŪRŲ UOSTO SUSISIEKIMO INFRASTRUKTŪROS PLĖTROS TERITORIJOJE TARP KALNUPĖS, MINIJOS, SENOSIOS SMILTELĖS, MARIŲ GATVIŲ IR KURŠIŲ MARIŲ SP PROJEKTAS Nr. 1P-190-(1.1 E.)
[registravimo data: 2024-07-03
Žemės sklypo plotas, patenkantis į Teritoriją: 2451 kv. m, nuo 2024-07-03
- 11.37. Teritorijos pavadinimas: Geležinkelio kelių ir jų įrenginių, geležinkelio želdinių apsaugos zonos (III skyrius, trečiasis skirsnis)
Teritorijos unikalus numeris: 100658427
[registravimo pagrindas: Nacionalinė žemės tarnyba prie Aplinkos ministerijos; 2024-06-14 ŽEMĖS PAĖMIMO VISUOMENĖS POREIKIAMS PARENGIMO IR ĮGYVENDINIMO PAGAL KLAIPĖDOS VALSTYBINIO JŪRŲ UOSTO SUSISIEKIMO INFRASTRUKTŪROS PLĖTROS TERITORIJOJE TARP KALNUPĖS, MINIJOS, SENOSIOS SMILTELĖS, MARIŲ GATVIŲ IR KURŠIŲ MARIŲ SP PROJEKTAS Nr. 1P-190-(1.1 E.)
[registravimo data: 2024-07-03
Žemės sklypo plotas, patenkantis į Teritoriją: 9690 kv. m, nuo 2024-07-03
- 11.38. Teritorijos pavadinimas: Geležinkelio kelių ir jų įrenginių, geležinkelio želdinių apsaugos zonos (III skyrius, trečiasis skirsnis)
Teritorijos unikalus numeris: 100658385
[registravimo pagrindas: Nacionalinė žemės tarnyba prie Aplinkos ministerijos; 2024-06-14 ŽEMĖS PAĖMIMO VISUOMENĖS POREIKIAMS PARENGIMO IR ĮGYVENDINIMO PAGAL KLAIPĖDOS VALSTYBINIO JŪRŲ UOSTO SUSISIEKIMO INFRASTRUKTŪROS PLĖTROS TERITORIJOJE TARP KALNUPĖS, MINIJOS, SENOSIOS SMILTELĖS, MARIŲ GATVIŲ IR KURŠIŲ MARIŲ SP PROJEKTAS Nr. 1P-190-(1.1 E.)
[registravimo data: 2024-07-03
Žemės sklypo plotas, patenkantis į Teritoriją: 1791 kv. m, nuo 2024-07-03

- 11.39. Geležinkelio kelių ir jų įrenginių, geležinkelio želdinių apsaugos zonos (III skyrius, trečiasis skirsnis)
Teritorijos pavadinimas: **100658396**
Teritorijos unikalus numeris: **100658396**
Įregistravimo pagrindas: Nacionalinė žemės tarnyba prie Aplinkos ministerijos; 2024-06-14 ŽEMĖS PAĖMIMO VISUOMENĖS POREIKIAMS PARENGIMO IR ĮGYVENDINIMO PAGAL KLAIPĖDOS VALSTYBINIO JŪRŲ UOSTO SUSISIEKIMO INFRASTRUKTŪROS PLĖTROS TERITORIJOJE TARP KALNUPĖS, MINIJOS, SENOSIOS SMILTELĖS, MARIŲ GATVIŲ IR KURŠIŲ MARIŲ SP PROJEKTAS Nr. 1P-190-(1.1 E.)
Įregistravimo data: 2024-07-03
Žemės sklypo plotas, patenkantis į Teritoriją: 871 kv. m, nuo 2024-07-03
- 11.40. Geležinkelio kelių ir jų įrenginių, geležinkelio želdinių apsaugos zonos (III skyrius, trečiasis skirsnis)
Teritorijos pavadinimas: **100658450**
Teritorijos unikalus numeris: **100658450**
Įregistravimo pagrindas: Nacionalinė žemės tarnyba prie Aplinkos ministerijos; 2024-06-14 ŽEMĖS PAĖMIMO VISUOMENĖS POREIKIAMS PARENGIMO IR ĮGYVENDINIMO PAGAL KLAIPĖDOS VALSTYBINIO JŪRŲ UOSTO SUSISIEKIMO INFRASTRUKTŪROS PLĖTROS TERITORIJOJE TARP KALNUPĖS, MINIJOS, SENOSIOS SMILTELĖS, MARIŲ GATVIŲ IR KURŠIŲ MARIŲ SP PROJEKTAS Nr. 1P-190-(1.1 E.)
Įregistravimo data: 2024-07-03
Žemės sklypo plotas, patenkantis į Teritoriją: 2656 kv. m, nuo 2024-07-03
- 11.41. Geležinkelio kelių ir jų įrenginių, geležinkelio želdinių apsaugos zonos (III skyrius, trečiasis skirsnis)
Teritorijos pavadinimas: **100658349**
Teritorijos unikalus numeris: **100658349**
Įregistravimo pagrindas: Nacionalinė žemės tarnyba prie Aplinkos ministerijos; 2024-06-14 ŽEMĖS PAĖMIMO VISUOMENĖS POREIKIAMS PARENGIMO IR ĮGYVENDINIMO PAGAL KLAIPĖDOS VALSTYBINIO JŪRŲ UOSTO SUSISIEKIMO INFRASTRUKTŪROS PLĖTROS TERITORIJOJE TARP KALNUPĖS, MINIJOS, SENOSIOS SMILTELĖS, MARIŲ GATVIŲ IR KURŠIŲ MARIŲ SP PROJEKTAS Nr. 1P-190-(1.1 E.)
Įregistravimo data: 2024-07-03
Žemės sklypo plotas, patenkantis į Teritoriją: 302 kv. m, nuo 2024-07-03
- 11.42. Geležinkelio kelių ir jų įrenginių, geležinkelio želdinių apsaugos zonos (III skyrius, trečiasis skirsnis)
Teritorijos pavadinimas: **100658350**
Teritorijos unikalus numeris: **100658350**
Įregistravimo pagrindas: Nacionalinė žemės tarnyba prie Aplinkos ministerijos; 2024-06-14 ŽEMĖS PAĖMIMO VISUOMENĖS POREIKIAMS PARENGIMO IR ĮGYVENDINIMO PAGAL KLAIPĖDOS VALSTYBINIO JŪRŲ UOSTO SUSISIEKIMO INFRASTRUKTŪROS PLĖTROS TERITORIJOJE TARP KALNUPĖS, MINIJOS, SENOSIOS SMILTELĖS, MARIŲ GATVIŲ IR KURŠIŲ MARIŲ SP PROJEKTAS Nr. 1P-190-(1.1 E.)
Įregistravimo data: 2024-07-03
Žemės sklypo plotas, patenkantis į Teritoriją: 1557 kv. m, nuo 2024-07-03
- 11.43. Geležinkelio kelių ir jų įrenginių, geležinkelio želdinių apsaugos zonos (III skyrius, trečiasis skirsnis)
Teritorijos pavadinimas: **100658379**
Teritorijos unikalus numeris: **100658379**
Įregistravimo pagrindas: Nacionalinė žemės tarnyba prie Aplinkos ministerijos; 2024-06-14 ŽEMĖS PAĖMIMO VISUOMENĖS POREIKIAMS PARENGIMO IR ĮGYVENDINIMO PAGAL KLAIPĖDOS VALSTYBINIO JŪRŲ UOSTO SUSISIEKIMO INFRASTRUKTŪROS PLĖTROS TERITORIJOJE TARP KALNUPĖS, MINIJOS, SENOSIOS SMILTELĖS, MARIŲ GATVIŲ IR KURŠIŲ MARIŲ SP PROJEKTAS Nr. 1P-190-(1.1 E.)
Įregistravimo data: 2024-07-03
Žemės sklypo plotas, patenkantis į Teritoriją: 2005 kv. m, nuo 2024-07-03
- 11.44. Geležinkelio kelių ir jų įrenginių, geležinkelio želdinių apsaugos zonos (III skyrius, trečiasis skirsnis)
Teritorijos pavadinimas: **100658373**
Teritorijos unikalus numeris: **100658373**
Įregistravimo pagrindas: Nacionalinė žemės tarnyba prie Aplinkos ministerijos; 2024-06-14 ŽEMĖS PAĖMIMO VISUOMENĖS POREIKIAMS PARENGIMO IR ĮGYVENDINIMO PAGAL KLAIPĖDOS VALSTYBINIO JŪRŲ UOSTO SUSISIEKIMO INFRASTRUKTŪROS PLĖTROS TERITORIJOJE TARP KALNUPĖS, MINIJOS, SENOSIOS SMILTELĖS, MARIŲ GATVIŲ IR KURŠIŲ MARIŲ SP PROJEKTAS Nr. 1P-190-(1.1 E.)
Įregistravimo data: 2024-07-03
Žemės sklypo plotas, patenkantis į Teritoriją: 7915 kv. m, nuo 2024-07-03
- 11.45. Geležinkelio kelių ir jų įrenginių, geležinkelio želdinių apsaugos zonos (III skyrius, trečiasis skirsnis)
Teritorijos pavadinimas: **100658429**
Teritorijos unikalus numeris: **100658429**
Įregistravimo pagrindas: Nacionalinė žemės tarnyba prie Aplinkos ministerijos; 2024-06-14 ŽEMĖS PAĖMIMO VISUOMENĖS POREIKIAMS PARENGIMO IR ĮGYVENDINIMO PAGAL KLAIPĖDOS VALSTYBINIO JŪRŲ UOSTO SUSISIEKIMO INFRASTRUKTŪROS PLĖTROS TERITORIJOJE TARP KALNUPĖS, MINIJOS, SENOSIOS SMILTELĖS, MARIŲ GATVIŲ IR KURŠIŲ MARIŲ SP PROJEKTAS Nr. 1P-190-(1.1 E.)
Įregistravimo data: 2024-07-03
Žemės sklypo plotas, patenkantis į Teritoriją: 2719 kv. m, nuo 2024-07-03
- 11.46. Geležinkelio kelių ir jų įrenginių, geležinkelio želdinių apsaugos zonos (III skyrius, trečiasis skirsnis)
Teritorijos pavadinimas: **100658397**
Teritorijos unikalus numeris: **100658397**
Įregistravimo pagrindas: Nacionalinė žemės tarnyba prie Aplinkos ministerijos; 2024-06-14 ŽEMĖS PAĖMIMO VISUOMENĖS POREIKIAMS PARENGIMO IR ĮGYVENDINIMO PAGAL KLAIPĖDOS VALSTYBINIO JŪRŲ UOSTO SUSISIEKIMO INFRASTRUKTŪROS PLĖTROS TERITORIJOJE TARP KALNUPĖS, MINIJOS, SENOSIOS SMILTELĖS, MARIŲ GATVIŲ IR KURŠIŲ MARIŲ SP PROJEKTAS Nr. 1P-190-(1.1 E.)
Įregistravimo data: 2024-07-03
Žemės sklypo plotas, patenkantis į Teritoriją: 1355 kv. m, nuo 2024-07-03
- 11.47. Geležinkelio kelių ir jų įrenginių, geležinkelio želdinių apsaugos zonos (III skyrius, trečiasis skirsnis)
Teritorijos pavadinimas: **100658272**
Teritorijos unikalus numeris: **100658272**
Įregistravimo pagrindas: Nacionalinė žemės tarnyba prie Aplinkos ministerijos; 2024-06-14 ŽEMĖS PAĖMIMO VISUOMENĖS POREIKIAMS PARENGIMO IR ĮGYVENDINIMO PAGAL KLAIPĖDOS VALSTYBINIO JŪRŲ UOSTO SUSISIEKIMO INFRASTRUKTŪROS PLĖTROS

TERITORIJOJE TARP KALNUPĖS, MINIJOS, SENOSIOS SMILTELĖS, MARIŲ GATVIŲ IR KURŠIŲ MARIŲ SP PROJEKTAS Nr. 1P-190-(1.1 E.)

[registravimo data: 2024-07-02
Žemės sklypo plotas, patenkantis į Teritoriją: 4233 kv. m, nuo 2024-07-02

- 11.48. Teritorijos pavadinimas: **Geležinkelio kelių ir jų įrenginių, geležinkelio želdinių apsaugos zonos (III skyrius, trečiasis skirsnis)**
Teritorijos unikalus numeris: **100658232**
[registravimo pagrindas: **Nacionalinė žemės tarnyba prie Aplinkos ministerijos; 2024-06-14 ŽEMĖS PAĖMIMO VISUOMENĖS POREIKIAMS PARENGIMO IR ĮGYVENDINIMO PAGAL KLAIPĖDOS VALSTYBINIO JŪRŲ UOSTO SUSISIEKIMO INFRASTRUKTŪROS PLĖTROS TERITORIJOJE TARP KALNUPĖS, MINIJOS, SENOSIOS SMILTELĖS, MARIŲ GATVIŲ IR KURŠIŲ MARIŲ SP PROJEKTAS Nr. 1P-190-(1.1 E.)**
[registravimo data: 2024-07-02
Žemės sklypo plotas, patenkantis į Teritoriją: 779 kv. m, nuo 2024-07-02
- 11.49. Teritorijos pavadinimas: **Geležinkelio kelių ir jų įrenginių, geležinkelio želdinių apsaugos zonos (III skyrius, trečiasis skirsnis)**
Teritorijos unikalus numeris: **100658155**
[registravimo pagrindas: **Nacionalinė žemės tarnyba prie Aplinkos ministerijos; 2024-06-14 ŽEMĖS PAĖMIMO VISUOMENĖS POREIKIAMS PARENGIMO IR ĮGYVENDINIMO PAGAL KLAIPĖDOS VALSTYBINIO JŪRŲ UOSTO SUSISIEKIMO INFRASTRUKTŪROS PLĖTROS TERITORIJOJE TARP KALNUPĖS, MINIJOS, SENOSIOS SMILTELĖS, MARIŲ GATVIŲ IR KURŠIŲ MARIŲ SP PROJEKTAS Nr. 1P-190-(1.1 E.)**
[registravimo data: 2024-07-02
Žemės sklypo plotas, patenkantis į Teritoriją: 1496 kv. m, nuo 2024-07-02
- 11.50. Teritorijos pavadinimas: **Geležinkelio kelių ir jų įrenginių, geležinkelio želdinių apsaugos zonos (III skyrius, trečiasis skirsnis)**
Teritorijos unikalus numeris: **100658273**
[registravimo pagrindas: **Nacionalinė žemės tarnyba prie Aplinkos ministerijos; 2024-06-14 ŽEMĖS PAĖMIMO VISUOMENĖS POREIKIAMS PARENGIMO IR ĮGYVENDINIMO PAGAL KLAIPĖDOS VALSTYBINIO JŪRŲ UOSTO SUSISIEKIMO INFRASTRUKTŪROS PLĖTROS TERITORIJOJE TARP KALNUPĖS, MINIJOS, SENOSIOS SMILTELĖS, MARIŲ GATVIŲ IR KURŠIŲ MARIŲ SP PROJEKTAS Nr. 1P-190-(1.1 E.)**
[registravimo data: 2024-07-02
Žemės sklypo plotas, patenkantis į Teritoriją: 771 kv. m, nuo 2024-07-02
- 11.51. Teritorijos pavadinimas: **Geležinkelio kelių ir jų įrenginių, geležinkelio želdinių apsaugos zonos (III skyrius, trečiasis skirsnis)**
Teritorijos unikalus numeris: **100658262**
[registravimo pagrindas: **Nacionalinė žemės tarnyba prie Aplinkos ministerijos; 2024-06-14 ŽEMĖS PAĖMIMO VISUOMENĖS POREIKIAMS PARENGIMO IR ĮGYVENDINIMO PAGAL KLAIPĖDOS VALSTYBINIO JŪRŲ UOSTO SUSISIEKIMO INFRASTRUKTŪROS PLĖTROS TERITORIJOJE TARP KALNUPĖS, MINIJOS, SENOSIOS SMILTELĖS, MARIŲ GATVIŲ IR KURŠIŲ MARIŲ SP PROJEKTAS Nr. 1P-190-(1.1 E.)**
[registravimo data: 2024-07-02
Žemės sklypo plotas, patenkantis į Teritoriją: 1584 kv. m, nuo 2024-07-02
- 11.52. Teritorijos pavadinimas: **Geležinkelio kelių ir jų įrenginių, geležinkelio želdinių apsaugos zonos (III skyrius, trečiasis skirsnis)**
Teritorijos unikalus numeris: **100658174**
[registravimo pagrindas: **Nacionalinė žemės tarnyba prie Aplinkos ministerijos; 2024-06-14 ŽEMĖS PAĖMIMO VISUOMENĖS POREIKIAMS PARENGIMO IR ĮGYVENDINIMO PAGAL KLAIPĖDOS VALSTYBINIO JŪRŲ UOSTO SUSISIEKIMO INFRASTRUKTŪROS PLĖTROS TERITORIJOJE TARP KALNUPĖS, MINIJOS, SENOSIOS SMILTELĖS, MARIŲ GATVIŲ IR KURŠIŲ MARIŲ SP PROJEKTAS Nr. 1P-190-(1.1 E.)**
[registravimo data: 2024-07-02
Žemės sklypo plotas, patenkantis į Teritoriją: 2627 kv. m, nuo 2024-07-02
- 11.53. Teritorijos pavadinimas: **Geležinkelio kelių ir jų įrenginių, geležinkelio želdinių apsaugos zonos (III skyrius, trečiasis skirsnis)**
Teritorijos unikalus numeris: **100658170**
[registravimo pagrindas: **Nacionalinė žemės tarnyba prie Aplinkos ministerijos; 2024-06-14 ŽEMĖS PAĖMIMO VISUOMENĖS POREIKIAMS PARENGIMO IR ĮGYVENDINIMO PAGAL KLAIPĖDOS VALSTYBINIO JŪRŲ UOSTO SUSISIEKIMO INFRASTRUKTŪROS PLĖTROS TERITORIJOJE TARP KALNUPĖS, MINIJOS, SENOSIOS SMILTELĖS, MARIŲ GATVIŲ IR KURŠIŲ MARIŲ SP PROJEKTAS Nr. 1P-190-(1.1 E.)**
[registravimo data: 2024-07-02
Žemės sklypo plotas, patenkantis į Teritoriją: 318 kv. m, nuo 2024-07-02
- 11.54. Teritorijos pavadinimas: **Geležinkelio kelių ir jų įrenginių, geležinkelio želdinių apsaugos zonos (III skyrius, trečiasis skirsnis)**
Teritorijos unikalus numeris: **100658136**
[registravimo pagrindas: **Nacionalinė žemės tarnyba prie Aplinkos ministerijos; 2024-06-14 ŽEMĖS PAĖMIMO VISUOMENĖS POREIKIAMS PARENGIMO IR ĮGYVENDINIMO PAGAL KLAIPĖDOS VALSTYBINIO JŪRŲ UOSTO SUSISIEKIMO INFRASTRUKTŪROS PLĖTROS TERITORIJOJE TARP KALNUPĖS, MINIJOS, SENOSIOS SMILTELĖS, MARIŲ GATVIŲ IR KURŠIŲ MARIŲ SP PROJEKTAS Nr. 1P-190-(1.1 E.)**
[registravimo data: 2024-07-02
Žemės sklypo plotas, patenkantis į Teritoriją: 1727 kv. m, nuo 2024-07-02
- 11.55. Teritorijos pavadinimas: **Geležinkelio kelių ir jų įrenginių, geležinkelio želdinių apsaugos zonos (III skyrius, trečiasis skirsnis)**
Teritorijos unikalus numeris: **100658135**
[registravimo pagrindas: **Nacionalinė žemės tarnyba prie Aplinkos ministerijos; 2024-06-14 ŽEMĖS PAĖMIMO VISUOMENĖS POREIKIAMS PARENGIMO IR ĮGYVENDINIMO PAGAL KLAIPĖDOS VALSTYBINIO JŪRŲ UOSTO SUSISIEKIMO INFRASTRUKTŪROS PLĖTROS TERITORIJOJE TARP KALNUPĖS, MINIJOS, SENOSIOS SMILTELĖS, MARIŲ GATVIŲ IR KURŠIŲ MARIŲ SP PROJEKTAS Nr. 1P-190-(1.1 E.)**
[registravimo data: 2024-07-02
Žemės sklypo plotas, patenkantis į Teritoriją: 355 kv. m, nuo 2024-07-02
- 11.56. Teritorijos pavadinimas: **Geležinkelio kelių ir jų įrenginių, geležinkelio želdinių apsaugos zonos (III skyrius, trečiasis skirsnis)**

- Teritorijos unikalus numeris: **100658094**
[registravimo pagrindas: Nacionalinė žemės tarnyba prie Aplinkos ministerijos; 2024-06-14 ŽEMĖS PAĖMIMO VISUOMENĖS POREIKIAMS PARENGIMO IR ĮGYVENDINIMO PAGAL KLAIPĖDOS VALSTYBINIO JŪRŲ UOSTO SUSISIEKIMO INFRASTRUKTŪROS PLĖTROS TERITORIJOJE TARP KALNUPĖS, MINIJOS, SENOSIOS SMILTELĖS, MARIŲ GATVIŲ IR KURŠIŲ MARIŲ SP PROJEKTAS Nr. 1P-190-(1.1 E.)
[registravimo data: 2024-07-02
Žemės sklypo plotas, patenkantis į Teritoriją: 3027 kv. m, nuo 2024-07-02
- 11.57. Teritorijos pavadinimas: **Geležinkelio kelių ir jų įrenginių, geležinkelio želdinių apsaugos zonos (III skyrius, trečiasis skirsnis)**
Teritorijos unikalus numeris: **100658123**
[registravimo pagrindas: Nacionalinė žemės tarnyba prie Aplinkos ministerijos; 2024-06-14 ŽEMĖS PAĖMIMO VISUOMENĖS POREIKIAMS PARENGIMO IR ĮGYVENDINIMO PAGAL KLAIPĖDOS VALSTYBINIO JŪRŲ UOSTO SUSISIEKIMO INFRASTRUKTŪROS PLĖTROS TERITORIJOJE TARP KALNUPĖS, MINIJOS, SENOSIOS SMILTELĖS, MARIŲ GATVIŲ IR KURŠIŲ MARIŲ SP PROJEKTAS Nr. 1P-190-(1.1 E.)
[registravimo data: 2024-07-02
Žemės sklypo plotas, patenkantis į Teritoriją: 2625 kv. m, nuo 2024-07-02
- 11.58. Teritorijos pavadinimas: **Geležinkelio kelių ir jų įrenginių, geležinkelio želdinių apsaugos zonos (III skyrius, trečiasis skirsnis)**
Teritorijos unikalus numeris: **100658086**
[registravimo pagrindas: Nacionalinė žemės tarnyba prie Aplinkos ministerijos; 2024-06-14 ŽEMĖS PAĖMIMO VISUOMENĖS POREIKIAMS PARENGIMO IR ĮGYVENDINIMO PAGAL KLAIPĖDOS VALSTYBINIO JŪRŲ UOSTO SUSISIEKIMO INFRASTRUKTŪROS PLĖTROS TERITORIJOJE TARP KALNUPĖS, MINIJOS, SENOSIOS SMILTELĖS, MARIŲ GATVIŲ IR KURŠIŲ MARIŲ SP PROJEKTAS Nr. 1P-190-(1.1 E.)
[registravimo data: 2024-07-02
Žemės sklypo plotas, patenkantis į Teritoriją: 37800 kv. m, nuo 2024-07-02
- 11.59. Teritorijos pavadinimas: **Geležinkelio kelių ir jų įrenginių, geležinkelio želdinių apsaugos zonos (III skyrius, trečiasis skirsnis)**
Teritorijos unikalus numeris: **100658017**
[registravimo pagrindas: Nacionalinė žemės tarnyba prie Aplinkos ministerijos; 2024-06-14 ŽEMĖS PAĖMIMO VISUOMENĖS POREIKIAMS PARENGIMO IR ĮGYVENDINIMO PAGAL KLAIPĖDOS VALSTYBINIO JŪRŲ UOSTO SUSISIEKIMO INFRASTRUKTŪROS PLĖTROS TERITORIJOJE TARP KALNUPĖS, MINIJOS, SENOSIOS SMILTELĖS, MARIŲ GATVIŲ IR KURŠIŲ MARIŲ SP PROJEKTAS Nr. 1P-190-(1.1 E.)
[registravimo data: 2024-07-02
Žemės sklypo plotas, patenkantis į Teritoriją: 4625 kv. m, nuo 2024-07-02
- 11.60. Teritorijos pavadinimas: **Geležinkelio kelių ir jų įrenginių, geležinkelio želdinių apsaugos zonos (III skyrius, trečiasis skirsnis)**
Teritorijos unikalus numeris: **100658085**
[registravimo pagrindas: Nacionalinė žemės tarnyba prie Aplinkos ministerijos; 2024-06-14 ŽEMĖS PAĖMIMO VISUOMENĖS POREIKIAMS PARENGIMO IR ĮGYVENDINIMO PAGAL KLAIPĖDOS VALSTYBINIO JŪRŲ UOSTO SUSISIEKIMO INFRASTRUKTŪROS PLĖTROS TERITORIJOJE TARP KALNUPĖS, MINIJOS, SENOSIOS SMILTELĖS, MARIŲ GATVIŲ IR KURŠIŲ MARIŲ SP PROJEKTAS Nr. 1P-190-(1.1 E.)
[registravimo data: 2024-07-02
Žemės sklypo plotas, patenkantis į Teritoriją: 25794 kv. m, nuo 2024-07-02
- 11.61. Teritorijos pavadinimas: **Geležinkelio kelių ir jų įrenginių, geležinkelio želdinių apsaugos zonos (III skyrius, trečiasis skirsnis)**
Teritorijos unikalus numeris: **100658054**
[registravimo pagrindas: Nacionalinė žemės tarnyba prie Aplinkos ministerijos; 2024-06-14 ŽEMĖS PAĖMIMO VISUOMENĖS POREIKIAMS PARENGIMO IR ĮGYVENDINIMO PAGAL KLAIPĖDOS VALSTYBINIO JŪRŲ UOSTO SUSISIEKIMO INFRASTRUKTŪROS PLĖTROS TERITORIJOJE TARP KALNUPĖS, MINIJOS, SENOSIOS SMILTELĖS, MARIŲ GATVIŲ IR KURŠIŲ MARIŲ SP PROJEKTAS Nr. 1P-190-(1.1 E.)
[registravimo data: 2024-07-02
Žemės sklypo plotas, patenkantis į Teritoriją: 3274 kv. m, nuo 2024-07-02
- 11.62. Teritorijos pavadinimas: **Geležinkelio kelių ir jų įrenginių, geležinkelio želdinių apsaugos zonos (III skyrius, trečiasis skirsnis)**
Teritorijos unikalus numeris: **100658181**
[registravimo pagrindas: Nacionalinė žemės tarnyba prie Aplinkos ministerijos; 2024-06-14 ŽEMĖS PAĖMIMO VISUOMENĖS POREIKIAMS PARENGIMO IR ĮGYVENDINIMO PAGAL KLAIPĖDOS VALSTYBINIO JŪRŲ UOSTO SUSISIEKIMO INFRASTRUKTŪROS PLĖTROS TERITORIJOJE TARP KALNUPĖS, MINIJOS, SENOSIOS SMILTELĖS, MARIŲ GATVIŲ IR KURŠIŲ MARIŲ SP PROJEKTAS Nr. 1P-190-(1.1 E.)
[registravimo data: 2024-07-02
Žemės sklypo plotas, patenkantis į Teritoriją: 2289 kv. m, nuo 2024-07-02
- 11.63. Teritorijos pavadinimas: **Geležinkelio kelių ir jų įrenginių, geležinkelio želdinių apsaugos zonos (III skyrius, trečiasis skirsnis)**
Teritorijos unikalus numeris: **100658154**
[registravimo pagrindas: Nacionalinė žemės tarnyba prie Aplinkos ministerijos; 2024-06-14 ŽEMĖS PAĖMIMO VISUOMENĖS POREIKIAMS PARENGIMO IR ĮGYVENDINIMO PAGAL KLAIPĖDOS VALSTYBINIO JŪRŲ UOSTO SUSISIEKIMO INFRASTRUKTŪROS PLĖTROS TERITORIJOJE TARP KALNUPĖS, MINIJOS, SENOSIOS SMILTELĖS, MARIŲ GATVIŲ IR KURŠIŲ MARIŲ SP PROJEKTAS Nr. 1P-190-(1.1 E.)
[registravimo data: 2024-07-02
Žemės sklypo plotas, patenkantis į Teritoriją: 2047 kv. m, nuo 2024-07-02
- 11.64. Teritorijos pavadinimas: **Geležinkelio kelių ir jų įrenginių, geležinkelio želdinių apsaugos zonos (III skyrius, trečiasis skirsnis)**
Teritorijos unikalus numeris: **100658158**
[registravimo pagrindas: Nacionalinė žemės tarnyba prie Aplinkos ministerijos; 2024-06-14 ŽEMĖS PAĖMIMO VISUOMENĖS POREIKIAMS PARENGIMO IR ĮGYVENDINIMO PAGAL KLAIPĖDOS VALSTYBINIO JŪRŲ UOSTO SUSISIEKIMO INFRASTRUKTŪROS PLĖTROS TERITORIJOJE TARP KALNUPĖS, MINIJOS, SENOSIOS SMILTELĖS, MARIŲ GATVIŲ IR KURŠIŲ MARIŲ SP PROJEKTAS Nr. 1P-190-(1.1 E.)
[registravimo data: 2024-07-02

Žemės sklypo plotas, patenkantis į Teritoriją: 1988 kv. m, nuo 2024-07-02

- 11.65. Teritorijos pavadinimas: Geležinkelio kelių ir jų įrenginių, geležinkelio želdinių apsaugos zonos (III skyrius, trečiasis skirsnis)
Teritorijos unikalus numeris: 100657747
Įregistravimo pagrindas: Nacionalinė žemės tarnyba prie Aplinkos ministerijos; 2024-06-14 ŽEMĖS PAĖMIMO VISUOMENĖS POREIKIAMS PARENGIMO IR ĮGYVENDINIMO PAGAL KLAIPĖDOS VALSTYBINIO JŪRŲ UOSTO SUSISIEKIMO INFRASTRUKTŪROS PLĖTROS TERITORIJOJE TARP KALNUPĖS, MINIJOS, SENOSIOS SMILTELĖS, MARIŲ GATVIŲ IR KURŠIŲ MARIŲ SP PROJEKTAS Nr. 1P-190-(1.1 E.)
Įregistravimo data: 2024-07-01
Žemės sklypo plotas, patenkantis į Teritoriją: 1505 kv. m, nuo 2024-07-01

- 11.66. Teritorijos pavadinimas: Geležinkelio kelių ir jų įrenginių, geležinkelio želdinių apsaugos zonos (III skyrius, trečiasis skirsnis)
Teritorijos unikalus numeris: 100657798
Įregistravimo pagrindas: Nacionalinė žemės tarnyba prie Aplinkos ministerijos; 2024-06-14 ŽEMĖS PAĖMIMO VISUOMENĖS POREIKIAMS PARENGIMO IR ĮGYVENDINIMO PAGAL KLAIPĖDOS VALSTYBINIO JŪRŲ UOSTO SUSISIEKIMO INFRASTRUKTŪROS PLĖTROS TERITORIJOJE TARP KALNUPĖS, MINIJOS, SENOSIOS SMILTELĖS, MARIŲ GATVIŲ IR KURŠIŲ MARIŲ SP PROJEKTAS Nr. 1P-190-(1.1 E.)
Įregistravimo data: 2024-07-01
Žemės sklypo plotas, patenkantis į Teritoriją: 17102 kv. m, nuo 2024-07-01

- 11.67. Teritorijos pavadinimas: Geležinkelio kelių ir jų įrenginių, geležinkelio želdinių apsaugos zonos (III skyrius, trečiasis skirsnis)
Teritorijos unikalus numeris: 100657736
Įregistravimo pagrindas: Nacionalinė žemės tarnyba prie Aplinkos ministerijos; 2024-06-14 ŽEMĖS PAĖMIMO VISUOMENĖS POREIKIAMS PARENGIMO IR ĮGYVENDINIMO PAGAL KLAIPĖDOS VALSTYBINIO JŪRŲ UOSTO SUSISIEKIMO INFRASTRUKTŪROS PLĖTROS TERITORIJOJE TARP KALNUPĖS, MINIJOS, SENOSIOS SMILTELĖS, MARIŲ GATVIŲ IR KURŠIŲ MARIŲ SP PROJEKTAS Nr. 1P-190-(1.1 E.)
Įregistravimo data: 2024-07-01
Žemės sklypo plotas, patenkantis į Teritoriją: 3481 kv. m, nuo 2024-07-01

- 11.68. Teritorijos pavadinimas: Geležinkelio kelių ir jų įrenginių, geležinkelio želdinių apsaugos zonos (III skyrius, trečiasis skirsnis)
Teritorijos unikalus numeris: 100657693
Įregistravimo pagrindas: Nacionalinė žemės tarnyba prie Aplinkos ministerijos; 2024-06-14 ŽEMĖS PAĖMIMO VISUOMENĖS POREIKIAMS PARENGIMO IR ĮGYVENDINIMO PAGAL KLAIPĖDOS VALSTYBINIO JŪRŲ UOSTO SUSISIEKIMO INFRASTRUKTŪROS PLĖTROS TERITORIJOJE TARP KALNUPĖS, MINIJOS, SENOSIOS SMILTELĖS, MARIŲ GATVIŲ IR KURŠIŲ MARIŲ SP PROJEKTAS Nr. 1P-190-(1.1 E.)
Įregistravimo data: 2024-07-01
Žemės sklypo plotas, patenkantis į Teritoriją: 1830 kv. m, nuo 2024-07-01

- 11.69. Teritorijos pavadinimas: Geležinkelio kelių ir jų įrenginių, geležinkelio želdinių apsaugos zonos (III skyrius, trečiasis skirsnis)
Teritorijos unikalus numeris: 100657553
Įregistravimo pagrindas: Nacionalinė žemės tarnyba prie Aplinkos ministerijos; 2024-06-14 ŽEMĖS PAĖMIMO VISUOMENĖS POREIKIAMS PARENGIMO IR ĮGYVENDINIMO PAGAL KLAIPĖDOS VALSTYBINIO JŪRŲ UOSTO SUSISIEKIMO INFRASTRUKTŪROS PLĖTROS TERITORIJOJE TARP KALNUPĖS, MINIJOS, SENOSIOS SMILTELĖS, MARIŲ GATVIŲ IR KURŠIŲ MARIŲ SP PROJEKTAS Nr. 1P-190-(1.1 E.)
Įregistravimo data: 2024-07-01
Žemės sklypo plotas, patenkantis į Teritoriją: 87 kv. m, nuo 2024-07-01

- 11.70. Teritorijos pavadinimas: Geležinkelio kelių ir jų įrenginių, geležinkelio želdinių apsaugos zonos (III skyrius, trečiasis skirsnis)
Teritorijos unikalus numeris: 100657807
Įregistravimo pagrindas: Nacionalinė žemės tarnyba prie Aplinkos ministerijos; 2024-06-14 ŽEMĖS PAĖMIMO VISUOMENĖS POREIKIAMS PARENGIMO IR ĮGYVENDINIMO PAGAL KLAIPĖDOS VALSTYBINIO JŪRŲ UOSTO SUSISIEKIMO INFRASTRUKTŪROS PLĖTROS TERITORIJOJE TARP KALNUPĖS, MINIJOS, SENOSIOS SMILTELĖS, MARIŲ GATVIŲ IR KURŠIŲ MARIŲ SP PROJEKTAS Nr. 1P-190-(1.1 E.)
Įregistravimo data: 2024-07-01
Žemės sklypo plotas, patenkantis į Teritoriją: 1585 kv. m, nuo 2024-07-01

- 11.71. Teritorijos pavadinimas: Geležinkelio kelių ir jų įrenginių, geležinkelio želdinių apsaugos zonos (III skyrius, trečiasis skirsnis)
Teritorijos unikalus numeris: 100657268
Įregistravimo pagrindas: Nacionalinė žemės tarnyba prie Aplinkos ministerijos; 2024-06-14 ŽEMĖS PAĖMIMO VISUOMENĖS POREIKIAMS PARENGIMO IR ĮGYVENDINIMO PAGAL KLAIPĖDOS VALSTYBINIO JŪRŲ UOSTO SUSISIEKIMO INFRASTRUKTŪROS PLĖTROS TERITORIJOJE TARP KALNUPĖS, MINIJOS, SENOSIOS SMILTELĖS, MARIŲ GATVIŲ IR KURŠIŲ MARIŲ SP PROJEKTAS Nr. 1P-190-(1.1 E.)
Įregistravimo data: 2024-06-28
Žemės sklypo plotas, patenkantis į Teritoriją: 3684 kv. m, nuo 2024-06-28

- 11.72. Teritorijos pavadinimas: Geležinkelio kelių ir jų įrenginių, geležinkelio želdinių apsaugos zonos (III skyrius, trečiasis skirsnis)
Teritorijos unikalus numeris: 100657308
Įregistravimo pagrindas: Nacionalinė žemės tarnyba prie Aplinkos ministerijos; 2024-06-14 ŽEMĖS PAĖMIMO VISUOMENĖS POREIKIAMS PARENGIMO IR ĮGYVENDINIMO PAGAL KLAIPĖDOS VALSTYBINIO JŪRŲ UOSTO SUSISIEKIMO INFRASTRUKTŪROS PLĖTROS TERITORIJOJE TARP KALNUPĖS, MINIJOS, SENOSIOS SMILTELĖS, MARIŲ GATVIŲ IR KURŠIŲ MARIŲ SP PROJEKTAS Nr. 1P-190-(1.1 E.)
Įregistravimo data: 2024-06-28
Žemės sklypo plotas, patenkantis į Teritoriją: 1374 kv. m, nuo 2024-06-28

- 11.73. Teritorijos pavadinimas: Geležinkelio kelių ir jų įrenginių, geležinkelio želdinių apsaugos zonos (III skyrius, trečiasis skirsnis)
Teritorijos unikalus numeris: 100657107
Įregistravimo pagrindas: Nacionalinė žemės tarnyba prie Aplinkos ministerijos; 2024-06-14 ŽEMĖS PAĖMIMO VISUOMENĖS POREIKIAMS PARENGIMO IR ĮGYVENDINIMO PAGAL KLAIPĖDOS

**VALSTYBINIO JŪRŲ UOSTO SUSISIEKIMO INFRASTRUKTŪROS PLĖTROS
TERITORIJOJE TARP KALNUPĖS, MINIJOS, SENOSIOS SMILTELĖS, MARIŲ GATVIŲ IR
KURŠIŲ MARIŲ SP PROJEKTAS Nr. 1P-190-(1.1 E.)**

[registravimo data: 2024-06-27

Žemės sklypo plotas, patenkantis į Teritoriją: 2001 kv. m, nuo 2024-06-27

- 11.74. Teritorijos pavadinimas: **Geležinkelio kelių ir jų įrenginių, geležinkelio želdinių apsaugos zonos (III skyrius, trečiasis skirsnis)**
Teritorijos unikalūs numeris: **100657049**
[registravimo pagrindas: **Nacionalinė žemės tarnyba prie Aplinkos ministerijos; 2024-06-14 ŽEMĖS PAĖMIMO VISUOMENĖS POREIKIAMS PARĖNGIMO IR ĮGYVENDINIMO PAGAL KLAIPĖDOS VALSTYBINIO JŪRŲ UOSTO SUSISIEKIMO INFRASTRUKTŪROS PLĖTROS TERITORIJOJE TARP KALNUPĖS, MINIJOS, SENOSIOS SMILTELĖS, MARIŲ GATVIŲ IR KURŠIŲ MARIŲ SP PROJEKTAS Nr. 1P-190-(1.1 E.)**
[registravimo data: 2024-06-27
Žemės sklypo plotas, patenkantis į Teritoriją: 1227 kv. m, nuo 2024-06-27
- 11.75. Teritorijos pavadinimas: **Geležinkelio kelių ir jų įrenginių, geležinkelio želdinių apsaugos zonos (III skyrius, trečiasis skirsnis)**
Teritorijos unikalūs numeris: **100657124**
[registravimo pagrindas: **Nacionalinė žemės tarnyba prie Aplinkos ministerijos; 2024-06-14 ŽEMĖS PAĖMIMO VISUOMENĖS POREIKIAMS PARĖNGIMO IR ĮGYVENDINIMO PAGAL KLAIPĖDOS VALSTYBINIO JŪRŲ UOSTO SUSISIEKIMO INFRASTRUKTŪROS PLĖTROS TERITORIJOJE TARP KALNUPĖS, MINIJOS, SENOSIOS SMILTELĖS, MARIŲ GATVIŲ IR KURŠIŲ MARIŲ SP PROJEKTAS Nr. 1P-190-(1.1 E.)**
[registravimo data: 2024-06-27
Žemės sklypo plotas, patenkantis į Teritoriją: 337 kv. m, nuo 2024-06-27
- 11.76. Teritorijos pavadinimas: **Klaipėdos valstybinio jūrų uosto rezervinės teritorijos (VIII skyrius)**
Teritorijos unikalūs numeris: **100351459**
[registravimo pagrindas: **Lietuvos Respublikos Vyriausybės kanceliarija; 2019-12-11 Nutarimas "Dėl Klaipėdos valstybinio jūrų uosto (žemės, vidinės akvatorijos, išorinio reido ir susijusios infrastruktūros) bendrojo plano patvirtinimo" Nr. 1278**
[registravimo data: 2022-05-26
Žemės sklypo plotas, patenkantis į Teritoriją: 1 kv. m, nuo 2023-07-12
- 11.77. Teritorijos pavadinimas: **Klaipėdos valstybinio jūrų uosto rezervinės teritorijos (VIII skyrius)**
Teritorijos unikalūs numeris: **100351062**
[registravimo pagrindas: **Lietuvos Respublikos Vyriausybės kanceliarija; 2019-12-11 Nutarimas "Dėl Klaipėdos valstybinio jūrų uosto (žemės, vidinės akvatorijos, išorinio reido ir susijusios infrastruktūros) bendrojo plano patvirtinimo" Nr. 1278**
[registravimo data: 2022-05-24
Žemės sklypo plotas, patenkantis į Teritoriją: 3 kv. m, nuo 2023-07-12
- 11.78. Teritorijos pavadinimas: **Elektros tinklų apsaugos zonos (III skyrius, ketvirtasis skirsnis)**
Teritorijos unikalūs numeris: **100696436**
[registravimo pagrindas: **AB "Energijos skirstymo operatorius"; 2024-09-23 Marių g.4, Klaipėda Nr. E1N32A6418**
[registravimo data: 2024-09-27
Žemės sklypo plotas, patenkantis į Teritoriją: 1577 kv. m, nuo 2024-09-27
- 11.79. Teritorijos pavadinimas: **Elektros tinklų apsaugos zonos (III skyrius, ketvirtasis skirsnis)**
Teritorijos unikalūs numeris: **100693829**
[registravimo pagrindas: **AB "Energijos skirstymo operatorius"; 2024-08-23 Administracinis pastatas, Naujojo Sodo g. -, Klaipėda, Klaipėdos m. sav.', Nr. E1N3404936**
[registravimo data: 2024-08-30
Žemės sklypo plotas, patenkantis į Teritoriją: 171 kv. m, nuo 2024-08-30
- 11.80. Teritorijos pavadinimas: **Elektros tinklų apsaugos zonos (III skyrius, ketvirtasis skirsnis)**
Teritorijos unikalūs numeris: **100693789**
[registravimo pagrindas: **AB "Energijos skirstymo operatorius"; 2024-08-23 Administracinis pastatas, Naujojo Sodo g. -, Klaipėda, Klaipėdos m. sav.', Nr. E1N3404936**
[registravimo data: 2024-08-29
Žemės sklypo plotas, patenkantis į Teritoriją: 530 kv. m, nuo 2024-08-29
- 11.81. Teritorijos pavadinimas: **Elektros tinklų apsaugos zonos (III skyrius, ketvirtasis skirsnis)**
Teritorijos unikalūs numeris: **100653778**
[registravimo pagrindas: **AB "Energijos skirstymo operatorius"; 2019-12-20 10 kV kabelių linijų rekonstrukcijos projektas, Nemuno g. 42, Klaipėda Nr. E2N3978201**
[registravimo data: 2024-06-06
Žemės sklypo plotas, patenkantis į Teritoriją: 76 kv. m, nuo 2024-06-06
- 11.82. Teritorijos pavadinimas: **Elektros tinklų apsaugos zonos (III skyrius, ketvirtasis skirsnis)**
Teritorijos unikalūs numeris: **100653449**
[registravimo pagrindas: **AB "Energijos skirstymo operatorius"; 2019-12-20 10 kV kabelių linijų rekonstrukcijos projektas, Nemuno g. 42, Klaipėda Nr. E2N3978201**
[registravimo data: 2024-06-05
Žemės sklypo plotas, patenkantis į Teritoriją: 77 kv. m, nuo 2024-06-05
- 11.83. Teritorijos pavadinimas: **Elektros tinklų apsaugos zonos (III skyrius, ketvirtasis skirsnis)**
Teritorijos unikalūs numeris: **100651591**
[registravimo pagrindas: **AB "Energijos skirstymo operatorius"; 2019-07-22 Bokšto Perkėlos g., Klaipėda, Klaipėdos m. sav. elektros įrenginių prijungimo prie AB "Energijos skirstymo operatoriaus" skirstomųjų elektros tinklų projektas Nr. E1N3844197**
[registravimo data: 2024-05-22
Žemės sklypo plotas, patenkantis į Teritoriją: 25 kv. m, nuo 2024-05-22
- 11.84. Teritorijos pavadinimas: **Elektros tinklų apsaugos zonos (III skyrius, ketvirtasis skirsnis)**
Teritorijos unikalūs numeris: **100651500**
[registravimo pagrindas: **AB "Energijos skirstymo operatorius"; 2018-05-10 68 gyvenamųjų namų kvartalo prijungimo prie AB ESO skirstomojo tinklo Draugystės g., Kairių k., Priekulės sen., Klaipėdos r. sav. statybos projektas Nr. E1N3810921**
[registravimo data: 2024-05-21
Žemės sklypo plotas, patenkantis į Teritoriją: 214 kv. m, nuo 2024-05-21
- 11.85. Teritorijos pavadinimas: **Elektros tinklų apsaugos zonos (III skyrius, ketvirtasis skirsnis)**

- Teritorijos unikalus numeris: **100651549**
[registravimo pagrindas: **AB "Energijos skirstymo operatorius"; 2019-07-22 Bokšto Perkėlos g., Klaipėda, Klaipėdos m. sav. elektros įrenginių prijungimo prie AB "Energijos skirstymo operatoriaus" skirstomųjų elektros tinklų projektas Nr. E1N3844197**
[registravimo data: **2024-05-21**
Žemės sklypo plotas, patenkantis į Teritoriją: **19 kv. m, nuo 2024-05-21**
- 11.86. Teritorijos pavadinimas: **Elektros tinklų apsaugos zonos (III skyrius, ketvirtasis skirsnis)**
Teritorijos unikalus numeris: **100651498**
[registravimo pagrindas: **AB "Energijos skirstymo operatorius"; 2019-07-22 Bokšto Perkėlos g., Klaipėda, Klaipėdos m. sav. elektros įrenginių prijungimo prie AB "Energijos skirstymo operatoriaus" skirstomųjų elektros tinklų projektas Nr. E1N3844197**
[registravimo data: **2024-05-21**
Žemės sklypo plotas, patenkantis į Teritoriją: **28 kv. m, nuo 2024-05-21**
- 11.87. Teritorijos pavadinimas: **Elektros tinklų apsaugos zonos (III skyrius, ketvirtasis skirsnis)**
Teritorijos unikalus numeris: **100651402**
[registravimo pagrindas: **AB "Energijos skirstymo operatorius"; 2019-07-22 Bokšto Perkėlos g., Klaipėda, Klaipėdos m. sav. elektros įrenginių prijungimo prie AB "Energijos skirstymo operatoriaus" skirstomųjų elektros tinklų projektas Nr. E1N3844197**
[registravimo data: **2024-05-20**
Žemės sklypo plotas, patenkantis į Teritoriją: **159 kv. m, nuo 2024-05-20**
- 11.88. Teritorijos pavadinimas: **Elektros tinklų apsaugos zonos (III skyrius, ketvirtasis skirsnis)**
Teritorijos unikalus numeris: **100651367**
[registravimo pagrindas: **AB "Energijos skirstymo operatorius"; 2019-07-22 Bokšto Perkėlos g., Klaipėda, Klaipėdos m. sav. elektros įrenginių prijungimo prie AB "Energijos skirstymo operatoriaus" skirstomųjų elektros tinklų projektas Nr. E1N3844197**
[registravimo data: **2024-05-20**
Žemės sklypo plotas, patenkantis į Teritoriją: **29 kv. m, nuo 2024-05-20**
- 11.89. Teritorijos pavadinimas: **Elektros tinklų apsaugos zonos (III skyrius, ketvirtasis skirsnis)**
Teritorijos unikalus numeris: **100650600**
[registravimo pagrindas: **AB "Energijos skirstymo operatorius"; 2019-07-22 Bokšto Perkėlos g., Klaipėda, Klaipėdos m. sav. elektros įrenginių prijungimo prie AB "Energijos skirstymo operatoriaus" skirstomųjų elektros tinklų projektas Nr. E1N3844197**
[registravimo data: **2024-05-15**
Žemės sklypo plotas, patenkantis į Teritoriją: **1248 kv. m, nuo 2024-05-15**
- 11.90. Teritorijos pavadinimas: **Elektros tinklų apsaugos zonos (III skyrius, ketvirtasis skirsnis)**
Teritorijos unikalus numeris: **100649544**
[registravimo pagrindas: **AB "Energijos skirstymo operatorius"; 2021-07-16 MGTT ir elektros įrenginių prijungimo projektas, adresu Perkėlos g. 5, Klaipėda, Klaipėdos m. sav. Nr. E1N3140306**
[registravimo data: **2024-05-10**
Žemės sklypo plotas, patenkantis į Teritoriją: **93 kv. m, nuo 2024-05-10**
- 11.91. Teritorijos pavadinimas: **Elektros tinklų apsaugos zonos (III skyrius, ketvirtasis skirsnis)**
Teritorijos unikalus numeris: **100646732**
[registravimo pagrindas: **Lietuvos Respublikos energetikos ministerija; 2024-04-12 Įsakymas dėl Energetikos ministro 2021 m. spalio 25 d. įsakymo Nr. 1-278 'Dėl Klaipėdos elektros tinklų teritorijų plano patvirtinimo' pakeitimo Nr. 1-72**
[registravimo data: **2024-04-22**
Žemės sklypo plotas, patenkantis į Teritoriją: **1 kv. m, nuo 2024-04-22**
- 11.92. Teritorijos pavadinimas: **Elektros tinklų apsaugos zonos (III skyrius, ketvirtasis skirsnis)**
Teritorijos unikalus numeris: **100646712**
[registravimo pagrindas: **Lietuvos Respublikos energetikos ministerija; 2024-04-12 Įsakymas dėl Energetikos ministro 2021 m. spalio 25 d. įsakymo Nr. 1-278 'Dėl Klaipėdos elektros tinklų teritorijų plano patvirtinimo' pakeitimo Nr. 1-72**
[registravimo data: **2024-04-22**
Žemės sklypo plotas, patenkantis į Teritoriją: **8 kv. m, nuo 2024-04-22**
- 11.93. Teritorijos pavadinimas: **Elektros tinklų apsaugos zonos (III skyrius, ketvirtasis skirsnis)**
Teritorijos unikalus numeris: **100646687**
[registravimo pagrindas: **Lietuvos Respublikos energetikos ministerija; 2024-04-12 Įsakymas dėl Energetikos ministro 2021 m. spalio 25 d. įsakymo Nr. 1-278 'Dėl Klaipėdos elektros tinklų teritorijų plano patvirtinimo' pakeitimo Nr. 1-72**
[registravimo data: **2024-04-22**
Žemės sklypo plotas, patenkantis į Teritoriją: **141 kv. m, nuo 2024-04-22**
- 11.94. Teritorijos pavadinimas: **Elektros tinklų apsaugos zonos (III skyrius, ketvirtasis skirsnis)**
Teritorijos unikalus numeris: **100646362**
[registravimo pagrindas: **Lietuvos Respublikos energetikos ministerija; 2024-04-12 Įsakymas dėl Energetikos ministro 2021 m. spalio 25 d. įsakymo Nr. 1-278 'Dėl Klaipėdos elektros tinklų teritorijų plano patvirtinimo' pakeitimo Nr. 1-72**
[registravimo data: **2024-04-19**
Žemės sklypo plotas, patenkantis į Teritoriją: **141 kv. m, nuo 2024-04-19**
- 11.95. Teritorijos pavadinimas: **Elektros tinklų apsaugos zonos (III skyrius, ketvirtasis skirsnis)**
Teritorijos unikalus numeris: **100646436**
[registravimo pagrindas: **Lietuvos Respublikos energetikos ministerija; 2024-04-12 Įsakymas dėl Energetikos ministro 2021 m. spalio 25 d. įsakymo Nr. 1-278 'Dėl Klaipėdos elektros tinklų teritorijų plano patvirtinimo' pakeitimo Nr. 1-72**
[registravimo data: **2024-04-19**
Žemės sklypo plotas, patenkantis į Teritoriją: **138 kv. m, nuo 2024-04-19**
- 11.96. Teritorijos pavadinimas: **Elektros tinklų apsaugos zonos (III skyrius, ketvirtasis skirsnis)**
Teritorijos unikalus numeris: **100646449**
[registravimo pagrindas: **Lietuvos Respublikos energetikos ministerija; 2024-04-12 Įsakymas dėl Energetikos ministro 2021 m. spalio 25 d. įsakymo Nr. 1-278 'Dėl Klaipėdos elektros tinklų teritorijų plano patvirtinimo' pakeitimo Nr. 1-72**
[registravimo data: **2024-04-19**
Žemės sklypo plotas, patenkantis į Teritoriją: **13 kv. m, nuo 2024-04-19**
- 11.97. Teritorijos pavadinimas: **Elektros tinklų apsaugos zonos (III skyrius, ketvirtasis skirsnis)**

- Teritorijos unikalus numeris: **100646166**
[registravimo pagrindas: Lietuvos Respublikos energetikos ministerija; 2024-04-12 Įsakymas dėl Energetikos ministro 2021 m. spalio 25 d. įsakymo Nr. 1-278 'Dėl Klaipėdos elektros tinklų teritorijų plano patvirtinimo' pakeitimo Nr. 1-72
[registravimo data: 2024-04-18
Žemės sklypo plotas, patenkantis į Teritoriją: 12 kv. m, nuo 2024-04-18
- 11.98. Teritorijos pavadinimas: **Elektros tinklų apsaugos zonos (III skyrius, ketvirtasis skirsnis)**
Teritorijos unikalus numeris: **100646006**
[registravimo pagrindas: Lietuvos Respublikos energetikos ministerija; 2024-04-12 Įsakymas dėl Energetikos ministro 2021 m. spalio 25 d. įsakymo Nr. 1-278 'Dėl Klaipėdos elektros tinklų teritorijų plano patvirtinimo' pakeitimo Nr. 1-72
[registravimo data: 2024-04-18
Žemės sklypo plotas, patenkantis į Teritoriją: 9 kv. m, nuo 2024-04-18
- 11.99. Teritorijos pavadinimas: **Elektros tinklų apsaugos zonos (III skyrius, ketvirtasis skirsnis)**
Teritorijos unikalus numeris: **100646263**
[registravimo pagrindas: Lietuvos Respublikos energetikos ministerija; 2024-04-12 Įsakymas dėl Energetikos ministro 2021 m. spalio 25 d. įsakymo Nr. 1-278 'Dėl Klaipėdos elektros tinklų teritorijų plano patvirtinimo' pakeitimo Nr. 1-72
[registravimo data: 2024-04-18
Žemės sklypo plotas, patenkantis į Teritoriją: 10 kv. m, nuo 2024-04-18
- 11.100. Teritorijos pavadinimas: **Elektros tinklų apsaugos zonos (III skyrius, ketvirtasis skirsnis)**
Teritorijos unikalus numeris: **100645758**
[registravimo pagrindas: Lietuvos Respublikos energetikos ministerija; 2024-04-12 Įsakymas dėl Energetikos ministro 2021 m. spalio 25 d. įsakymo Nr. 1-278 'Dėl Klaipėdos elektros tinklų teritorijų plano patvirtinimo' pakeitimo Nr. 1-72
[registravimo data: 2024-04-16
Žemės sklypo plotas, patenkantis į Teritoriją: 2696 kv. m, nuo 2024-04-16
- 11.101. Teritorijos pavadinimas: **Elektros tinklų apsaugos zonos (III skyrius, ketvirtasis skirsnis)**
Teritorijos unikalus numeris: **100645635**
[registravimo pagrindas: Lietuvos Respublikos energetikos ministerija; 2024-04-12 Įsakymas dėl Energetikos ministro 2021 m. spalio 25 d. įsakymo Nr. 1-278 'Dėl Klaipėdos elektros tinklų teritorijų plano patvirtinimo' pakeitimo Nr. 1-72
[registravimo data: 2024-04-16
Žemės sklypo plotas, patenkantis į Teritoriją: 3 kv. m, nuo 2024-04-16
- 11.102. Teritorijos pavadinimas: **Elektros tinklų apsaugos zonos (III skyrius, ketvirtasis skirsnis)**
Teritorijos unikalus numeris: **100644523**
[registravimo pagrindas: AB "Energijos skirstymo operatorius"; 2024-03-28 JŪRŲ PERKĖLA, Perkėlos g. 10, Klaipėda, Klaipėdos m. sav. Nr. E2N3363699
[registravimo data: 2024-04-04
Žemės sklypo plotas, patenkantis į Teritoriją: 24 kv. m, nuo 2024-04-04
- 11.103. Teritorijos pavadinimas: **Elektros tinklų apsaugos zonos (III skyrius, ketvirtasis skirsnis)**
Teritorijos unikalus numeris: **100639427**
[registravimo pagrindas: AB "Energijos skirstymo operatorius"; 2024-02-07 Laivų eismo tarnybos radiolokacinės kontrolės sistemos bokštas, Smiltynės g. -, Klaipėda, Klaipėdos m. sav. Nr. E1N3368819
[registravimo data: 2024-02-13
Duomenų pakeitimo pagrindas: AB "Energijos skirstymo operatorius"; 2024-02-19 Smiltynės g., Klaipėda, Klaipėdos m. sav. Nr. E1N3368819
Duomenų pakeitimo data: 2024-10-31
Žemės sklypo plotas, patenkantis į Teritoriją: 144 kv. m, nuo 2024-03-27
- 11.104. Teritorijos pavadinimas: **Elektros tinklų apsaugos zonos (III skyrius, ketvirtasis skirsnis)**
Teritorijos unikalus numeris: **100420690**
[registravimo pagrindas: AB "Energijos skirstymo operatorius"; 2023-04-18 NEGABARITINIO KROVINIO TRANSPORTAVIMO TRASOS, KLAIPĖDOS M. SAV., PAPRASTOJO REMONTO TECHNINIS DARBO PROJEKTAS LAIKINAI IŠPLATINANT SANKRYŽAS IR NUOVAŽAS NEGABARITINIO KROVINIO PERVEŽIMUI Nr. E2N4256205
[registravimo data: 2023-12-05
Žemės sklypo plotas, patenkantis į Teritoriją: 521 kv. m, nuo 2023-12-05
- 11.105. Teritorijos pavadinimas: **Elektros tinklų apsaugos zonos (III skyrius, ketvirtasis skirsnis)**
Teritorijos unikalus numeris: **100420135**
[registravimo pagrindas: AB "Energijos skirstymo operatorius"; 2023-04-18 NEGABARITINIO KROVINIO TRANSPORTAVIMO TRASOS, KLAIPĖDOS M. SAV., PAPRASTOJO REMONTO TECHNINIS DARBO PROJEKTAS LAIKINAI IŠPLATINANT SANKRYŽAS IR NUOVAŽAS NEGABARITINIO KROVINIO PERVEŽIMUI Nr. E2N4256205
[registravimo data: 2023-12-01
Žemės sklypo plotas, patenkantis į Teritoriją: 822 kv. m, nuo 2023-12-01
- 11.106. Teritorijos pavadinimas: **Elektros tinklų apsaugos zonos (III skyrius, ketvirtasis skirsnis)**
Teritorijos unikalus numeris: **100419259**
[registravimo pagrindas: AB "Energijos skirstymo operatorius"; 2023-04-18 NEGABARITINIO KROVINIO TRANSPORTAVIMO TRASOS, KLAIPĖDOS M. SAV., PAPRASTOJO REMONTO TECHNINIS DARBO PROJEKTAS LAIKINAI IŠPLATINANT SANKRYŽAS IR NUOVAŽAS NEGABARITINIO KROVINIO PERVEŽIMUI Nr. E2N4256205
[registravimo data: 2023-11-29
Žemės sklypo plotas, patenkantis į Teritoriją: 821 kv. m, nuo 2023-11-29
- 11.107. Teritorijos pavadinimas: **Elektros tinklų apsaugos zonos (III skyrius, ketvirtasis skirsnis)**
Teritorijos unikalus numeris: **100418972**
[registravimo pagrindas: AB "Energijos skirstymo operatorius"; 2023-04-18 NEGABARITINIO KROVINIO TRANSPORTAVIMO TRASOS, KLAIPĖDOS M. SAV., PAPRASTOJO REMONTO TECHNINIS DARBO PROJEKTAS LAIKINAI IŠPLATINANT SANKRYŽAS IR NUOVAŽAS NEGABARITINIO KROVINIO PERVEŽIMUI Nr. E2N4256205
[registravimo data: 2023-11-28
Žemės sklypo plotas, patenkantis į Teritoriją: 523 kv. m, nuo 2023-11-28
- 11.108. Teritorijos pavadinimas: **Elektros tinklų apsaugos zonos (III skyrius, ketvirtasis skirsnis)**
Teritorijos unikalus numeris: **100417610**

- [registravimo pagrindas: **AB "Energijos skirstymo operatorius"; 2023-11-09 Sandėliavimo statinys/pastatas/patalpa, Perkėlos g. -, Klaipėda, Klaipėdos m. sav. Nr. E1N3338076**
[registravimo data: **2023-11-17**
Duomenų pakeitimo pagrindas: **UAB "Proromsta"; 2023-10-27 Naujo vartotojo prijungimo Perkėlos g. -, Klaipėda, Klaipėdos m. sav. prie AB ESO skirstomųjų tinklų statybos projektas Nr. 23-0725-TP-E**
Duomenų pakeitimo data: **2024-10-31**
Žemės sklypo plotas, patenkantis į Teritoriją: **40 kv. m, nuo 2024-02-23**
- 11.109. Teritorijos pavadinimas: **Elektros tinklų apsaugos zonos (III skyrius, ketvirtasis skirsnis)**
Teritorijos unikalus numeris: **100407315**
[registravimo pagrindas: **AB "Energijos skirstymo operatorius"; 2023-06-08 10 KV KL TP UOSTAS-SP24-1 IR TP UOSTAS-SP24-2 REKONSTRAVIMAS (KLAIPĖDOS REG., KLAIPĖDA) Nr. R-2021-069-TP**
[registravimo data: **2023-08-21**
Žemės sklypo plotas, patenkantis į Teritoriją: **21 kv. m, nuo 2023-08-21**
- 11.110. Teritorijos pavadinimas: **Elektros tinklų apsaugos zonos (III skyrius, ketvirtasis skirsnis)**
Teritorijos unikalus numeris: **100400414**
[registravimo pagrindas: **AB "Energijos skirstymo operatorius"; 2023-06-22 Gamybinio statinio prijungimas prie skirstomųjų tinklų, Laistų g. 37, Laistų k., Dvilų sen., Klaipėdos r.sav. Nr. E1N3159578**
[registravimo data: **2023-06-26**
Žemės sklypo plotas, patenkantis į Teritoriją: **2225 kv. m, nuo 2023-07-12**
- 11.111. Teritorijos pavadinimas: **Elektros tinklų apsaugos zonos (III skyrius, ketvirtasis skirsnis)**
Teritorijos unikalus numeris: **100393027**
[registravimo pagrindas: **AB "Energijos skirstymo operatorius"; 2023-03-31 El. įrenginių iškėlimas/apsaugojimas Mažeikių g. 75, Juodeikių k., Židikų sen., Mažeikių r. sav. Nr. E2N3256205**
[registravimo data: **2023-04-14**
Žemės sklypo plotas, patenkantis į Teritoriją: **156 kv. m, nuo 2023-07-12**
- 11.112. Teritorijos pavadinimas: **Elektros tinklų apsaugos zonos (III skyrius, ketvirtasis skirsnis)**
Teritorijos unikalus numeris: **100392281**
[registravimo pagrindas: **AB "Energijos skirstymo operatorius"; 2021-11-29 10kV ELEKTROS KABELIŲ LINIJOS REKONSTARVIMAS GEDMINŲ IR ŽARDININKŲ GATVIŲ SANKRYŽOS, KLAIPĖDOS MIESTE Nr. E2N31A1538**
[registravimo data: **2023-04-05**
Žemės sklypo plotas, patenkantis į Teritoriją: **718 kv. m, nuo 2023-07-12**
- 11.113. Teritorijos pavadinimas: **Elektros tinklų apsaugos zonos (III skyrius, ketvirtasis skirsnis)**
Teritorijos unikalus numeris: **100390518**
[registravimo pagrindas: **AB "Energijos skirstymo operatorius"; 2023-03-09 Nemuno g. 22, Klaipėda, Klaipėdos m. sav. Nr. E1N3290275**
[registravimo data: **2023-03-17**
Duomenų pakeitimo pagrindas: **AB "Energijos skirstymo operatorius"; 2023-03-09 0,4 kV elektros energijos tiekimo projektas paslaugų paskirties pastatui Nemuno g. 22, Klaipėda, Klaipėdos m. sav. Nr. E1N3290275**
Duomenų pakeitimo data: **2024-10-31**
Žemės sklypo plotas, patenkantis į Teritoriją: **13 kv. m, nuo 2024-09-04**
- 11.114. Teritorijos pavadinimas: **Elektros tinklų apsaugos zonos (III skyrius, ketvirtasis skirsnis)**
Teritorijos unikalus numeris: **100378579**
[registravimo pagrindas: **Lietuvos Respublikos energetikos ministerija; 2022-11-30 DĖL AUKŠTOS ĮTAMPOS 110 KV IR 330 KV ELEKTROS PERDAVIMO TINKLŲ, ESANČIŲ KLAIPĖDOS MIESTO SAVIVALDYBĖJE, APSAUGOS ZONŲ TERITORIJŲ PLANO PATVIRTINIMO Nr. 1-410**
[registravimo data: **2022-12-19**
Žemės sklypo plotas, patenkantis į Teritoriją: **29863 kv. m, nuo 2023-07-12**
- 11.115. Teritorijos pavadinimas: **Elektros tinklų apsaugos zonos (III skyrius, ketvirtasis skirsnis)**
Teritorijos unikalus numeris: **100378557**
[registravimo pagrindas: **Lietuvos Respublikos energetikos ministerija; 2022-11-30 DĖL AUKŠTOS ĮTAMPOS 110 KV IR 330 KV ELEKTROS PERDAVIMO TINKLŲ, ESANČIŲ KLAIPĖDOS MIESTO SAVIVALDYBĖJE, APSAUGOS ZONŲ TERITORIJŲ PLANO PATVIRTINIMO Nr. 1-410**
[registravimo data: **2022-12-19**
Žemės sklypo plotas, patenkantis į Teritoriją: **161 kv. m, nuo 2023-07-12**
- 11.116. Teritorijos pavadinimas: **Elektros tinklų apsaugos zonos (III skyrius, ketvirtasis skirsnis)**
Teritorijos unikalus numeris: **100378385**
[registravimo pagrindas: **Lietuvos Respublikos energetikos ministerija; 2022-11-30 DĖL AUKŠTOS ĮTAMPOS 110 KV IR 330 KV ELEKTROS PERDAVIMO TINKLŲ, ESANČIŲ KLAIPĖDOS MIESTO SAVIVALDYBĖJE, APSAUGOS ZONŲ TERITORIJŲ PLANO PATVIRTINIMO Nr. 1-410**
[registravimo data: **2022-12-16**
Žemės sklypo plotas, patenkantis į Teritoriją: **841 kv. m, nuo 2023-07-12**
- 11.117. Teritorijos pavadinimas: **Elektros tinklų apsaugos zonos (III skyrius, ketvirtasis skirsnis)**
Teritorijos unikalus numeris: **100377552**
[registravimo pagrindas: **Lietuvos Respublikos energetikos ministerija; 2022-11-30 DĖL AUKŠTOS ĮTAMPOS 110 KV IR 330 KV ELEKTROS PERDAVIMO TINKLŲ, ESANČIŲ KLAIPĖDOS MIESTO SAVIVALDYBĖJE, APSAUGOS ZONŲ TERITORIJŲ PLANO PATVIRTINIMO Nr. 1-410**
[registravimo data: **2022-12-15**
Žemės sklypo plotas, patenkantis į Teritoriją: **5581 kv. m, nuo 2023-07-12**
- 11.118. Teritorijos pavadinimas: **Elektros tinklų apsaugos zonos (III skyrius, ketvirtasis skirsnis)**
Teritorijos unikalus numeris: **100377619**
[registravimo pagrindas: **Lietuvos Respublikos energetikos ministerija; 2022-11-30 DĖL AUKŠTOS ĮTAMPOS 110 KV IR 330 KV ELEKTROS PERDAVIMO TINKLŲ, ESANČIŲ KLAIPĖDOS MIESTO SAVIVALDYBĖJE, APSAUGOS ZONŲ TERITORIJŲ PLANO PATVIRTINIMO Nr. 1-410**
[registravimo data: **2022-12-15**
Žemės sklypo plotas, patenkantis į Teritoriją: **72248 kv. m, nuo 2023-07-12**
- 11.119. Teritorijos pavadinimas: **Elektros tinklų apsaugos zonos (III skyrius, ketvirtasis skirsnis)**
Teritorijos unikalus numeris: **100377930**
[registravimo pagrindas: **Lietuvos Respublikos energetikos ministerija; 2022-12-05 Įsakymas dėl AB "LTG Infra" elektros tinklų teritorijų plano patvirtinimo Nr. 1-444**
[registravimo data: **2022-12-15**
Žemės sklypo plotas, patenkantis į Teritoriją: **7 kv. m, nuo 2023-07-12**

- 11.120. Teritorijos pavadinimas: **Elektros tinklų apsaugos zonos (III skyrius, ketvirtasis skirsnis)**
Teritorijos unikalus numeris: **100378052**
[registravimo pagrindas: Lietuvos Respublikos energetikos ministerija; 2022-11-30 DĖL AUKŠTOS ĮTAMPOS 110 KV IR 330 KV ELEKTROS PERDAVIMO TINKLŲ, ESANČIŲ KLAIPĖDOS MIESTO SAVIVALDYBĖJE, APSAUGOS ZONŲ TERITORIJŲ PLANO PATVIRTINIMO Nr. 1-410
[registravimo data: 2022-12-15
Žemės sklypo plotas, patenkantis į Teritoriją: 1489 kv. m, nuo 2023-07-12
- 11.121. Teritorijos pavadinimas: **Elektros tinklų apsaugos zonos (III skyrius, ketvirtasis skirsnis)**
Teritorijos unikalus numeris: **100377019**
[registravimo pagrindas: Lietuvos Respublikos energetikos ministerija; 2022-11-30 DĖL AUKŠTOS ĮTAMPOS 110 KV IR 330 KV ELEKTROS PERDAVIMO TINKLŲ, ESANČIŲ KLAIPĖDOS MIESTO SAVIVALDYBĖJE, APSAUGOS ZONŲ TERITORIJŲ PLANO PATVIRTINIMO Nr. 1-410
[registravimo data: 2022-12-14
Žemės sklypo plotas, patenkantis į Teritoriją: 124 kv. m, nuo 2023-07-12
- 11.122. Teritorijos pavadinimas: **Elektros tinklų apsaugos zonos (III skyrius, ketvirtasis skirsnis)**
Teritorijos unikalus numeris: **100377450**
[registravimo pagrindas: Lietuvos Respublikos energetikos ministerija; 2022-12-05 Įsakymas dėl AB "LTG Infra" elektros tinklų teritorijų plano patvirtinimo Nr. 1-444
[registravimo data: 2022-12-14
Žemės sklypo plotas, patenkantis į Teritoriją: 1362 kv. m, nuo 2023-07-12
- 11.123. Teritorijos pavadinimas: **Elektros tinklų apsaugos zonos (III skyrius, ketvirtasis skirsnis)**
Teritorijos unikalus numeris: **100376966**
[registravimo pagrindas: Lietuvos Respublikos energetikos ministerija; 2022-12-05 Įsakymas dėl AB "LTG Infra" elektros tinklų teritorijų plano patvirtinimo Nr. 1-444
[registravimo data: 2022-12-14
Žemės sklypo plotas, patenkantis į Teritoriją: 8 kv. m, nuo 2023-07-12
- 11.124. Teritorijos pavadinimas: **Elektros tinklų apsaugos zonos (III skyrius, ketvirtasis skirsnis)**
Teritorijos unikalus numeris: **100377226**
[registravimo pagrindas: Lietuvos Respublikos energetikos ministerija; 2022-12-05 Įsakymas dėl AB "LTG Infra" elektros tinklų teritorijų plano patvirtinimo Nr. 1-444
[registravimo data: 2022-12-14
Žemės sklypo plotas, patenkantis į Teritoriją: 534 kv. m, nuo 2023-07-12
- 11.125. Teritorijos pavadinimas: **Elektros tinklų apsaugos zonos (III skyrius, ketvirtasis skirsnis)**
Teritorijos unikalus numeris: **100376740**
[registravimo pagrindas: Lietuvos Respublikos energetikos ministerija; 2022-12-05 Įsakymas dėl AB "LTG Infra" elektros tinklų teritorijų plano patvirtinimo Nr. 1-444
[registravimo data: 2022-12-13
Žemės sklypo plotas, patenkantis į Teritoriją: 13 kv. m, nuo 2023-07-12
- 11.126. Teritorijos pavadinimas: **Elektros tinklų apsaugos zonos (III skyrius, ketvirtasis skirsnis)**
Teritorijos unikalus numeris: **100376174**
[registravimo pagrindas: Lietuvos Respublikos energetikos ministerija; 2022-12-05 Įsakymas dėl AB "LTG Infra" elektros tinklų teritorijų plano patvirtinimo Nr. 1-444
[registravimo data: 2022-12-13
Žemės sklypo plotas, patenkantis į Teritoriją: 4852 kv. m, nuo 2023-07-12
- 11.127. Teritorijos pavadinimas: **Elektros tinklų apsaugos zonos (III skyrius, ketvirtasis skirsnis)**
Teritorijos unikalus numeris: **100376670**
[registravimo pagrindas: Lietuvos Respublikos energetikos ministerija; 2022-11-30 DĖL AUKŠTOS ĮTAMPOS 110 KV IR 330 KV ELEKTROS PERDAVIMO TINKLŲ, ESANČIŲ KLAIPĖDOS MIESTO SAVIVALDYBĖJE, APSAUGOS ZONŲ TERITORIJŲ PLANO PATVIRTINIMO Nr. 1-410
[registravimo data: 2022-12-13
Žemės sklypo plotas, patenkantis į Teritoriją: 139 kv. m, nuo 2023-07-12
- 11.128. Teritorijos pavadinimas: **Elektros tinklų apsaugos zonos (III skyrius, ketvirtasis skirsnis)**
Teritorijos unikalus numeris: **100376824**
[registravimo pagrindas: Lietuvos Respublikos energetikos ministerija; 2022-11-30 DĖL AUKŠTOS ĮTAMPOS 110 KV IR 330 KV ELEKTROS PERDAVIMO TINKLŲ, ESANČIŲ KLAIPĖDOS MIESTO SAVIVALDYBĖJE, APSAUGOS ZONŲ TERITORIJŲ PLANO PATVIRTINIMO Nr. 1-410
[registravimo data: 2022-12-13
Žemės sklypo plotas, patenkantis į Teritoriją: 29863 kv. m, nuo 2023-07-12
- 11.129. Teritorijos pavadinimas: **Elektros tinklų apsaugos zonos (III skyrius, ketvirtasis skirsnis)**
Teritorijos unikalus numeris: **100376733**
[registravimo pagrindas: Lietuvos Respublikos energetikos ministerija; 2022-11-30 DĖL AUKŠTOS ĮTAMPOS 110 KV IR 330 KV ELEKTROS PERDAVIMO TINKLŲ, ESANČIŲ KLAIPĖDOS MIESTO SAVIVALDYBĖJE, APSAUGOS ZONŲ TERITORIJŲ PLANO PATVIRTINIMO Nr. 1-410
[registravimo data: 2022-12-13
Žemės sklypo plotas, patenkantis į Teritoriją: 72501 kv. m, nuo 2023-07-12
- 11.130. Teritorijos pavadinimas: **Elektros tinklų apsaugos zonos (III skyrius, ketvirtasis skirsnis)**
Teritorijos unikalus numeris: **100376027**
[registravimo pagrindas: Lietuvos Respublikos energetikos ministerija; 2022-12-05 Įsakymas dėl AB "LTG Infra" elektros tinklų teritorijų plano patvirtinimo Nr. 1-444
[registravimo data: 2022-12-12
Žemės sklypo plotas, patenkantis į Teritoriją: 4498 kv. m, nuo 2023-07-12
- 11.131. Teritorijos pavadinimas: **Elektros tinklų apsaugos zonos (III skyrius, ketvirtasis skirsnis)**
Teritorijos unikalus numeris: **100375901**
[registravimo pagrindas: Lietuvos Respublikos energetikos ministerija; 2022-12-05 Įsakymas dėl AB "LTG Infra" elektros tinklų teritorijų plano patvirtinimo Nr. 1-444
[registravimo data: 2022-12-12
Žemės sklypo plotas, patenkantis į Teritoriją: 260 kv. m, nuo 2023-07-12
- 11.132. Teritorijos pavadinimas: **Elektros tinklų apsaugos zonos (III skyrius, ketvirtasis skirsnis)**
Teritorijos unikalus numeris: **100375404**
[registravimo pagrindas: Lietuvos Respublikos energetikos ministerija; 2022-12-05 Įsakymas dėl AB "LTG Infra" elektros tinklų teritorijų plano patvirtinimo Nr. 1-444
[registravimo data: 2022-12-11

Žemės sklypo plotas, patenkantis į Teritoriją: 12 kv. m, nuo 2023-07-12

- 11.133. Teritorijos pavadinimas: **Elektros tinklų apsaugos zonos (III skyrius, ketvirtasis skirsnis)**
Teritorijos unikalūs numeris: **100374484**
Įregistravimo pagrindas: **Lietuvos Respublikos energetikos ministerija; 2022-12-05 Įsakymas dėl AB "LTG Infra" elektros tinklų teritorijų plano patvirtinimo Nr. 1-444**
Įregistravimo data: **2022-12-08**
Žemės sklypo plotas, patenkantis į Teritoriją: 153 kv. m, nuo 2023-07-12
- 11.134. Teritorijos pavadinimas: **Elektros tinklų apsaugos zonos (III skyrius, ketvirtasis skirsnis)**
Teritorijos unikalūs numeris: **100374526**
Įregistravimo pagrindas: **Lietuvos Respublikos energetikos ministerija; 2022-12-05 Įsakymas dėl AB "LTG Infra" elektros tinklų teritorijų plano patvirtinimo Nr. 1-444**
Įregistravimo data: **2022-12-08**
Žemės sklypo plotas, patenkantis į Teritoriją: 1395 kv. m, nuo 2023-07-12
- 11.135. Teritorijos pavadinimas: **Elektros tinklų apsaugos zonos (III skyrius, ketvirtasis skirsnis)**
Teritorijos unikalūs numeris: **100374374**
Įregistravimo pagrindas: **Lietuvos Respublikos energetikos ministerija; 2022-12-05 Įsakymas dėl AB "LTG Infra" elektros tinklų teritorijų plano patvirtinimo Nr. 1-444**
Įregistravimo data: **2022-12-08**
Žemės sklypo plotas, patenkantis į Teritoriją: 139 kv. m, nuo 2023-07-12
- 11.136. Teritorijos pavadinimas: **Elektros tinklų apsaugos zonos (III skyrius, ketvirtasis skirsnis)**
Teritorijos unikalūs numeris: **100373386**
Įregistravimo pagrindas: **Lietuvos Respublikos energetikos ministerija; 2022-12-05 Įsakymas dėl AB "LTG Infra" elektros tinklų teritorijų plano patvirtinimo Nr. 1-444**
Įregistravimo data: **2022-12-07**
Žemės sklypo plotas, patenkantis į Teritoriją: 153 kv. m, nuo 2023-07-12
- 11.137. Teritorijos pavadinimas: **Elektros tinklų apsaugos zonos (III skyrius, ketvirtasis skirsnis)**
Teritorijos unikalūs numeris: **100371564**
Įregistravimo pagrindas: **Lietuvos Respublikos energetikos ministerija; 2022-11-21 Įsakymas dėl AB "Energijos skirstymo operatorius" elektros tinklų teritorijų plano patvirtinimo Nr. 1-378**
Įregistravimo data: **2022-12-01**
Žemės sklypo plotas, patenkantis į Teritoriją: 304 kv. m, nuo 2023-07-12
- 11.138. Teritorijos pavadinimas: **Elektros tinklų apsaugos zonos (III skyrius, ketvirtasis skirsnis)**
Teritorijos unikalūs numeris: **100363798**
Įregistravimo pagrindas: **AB "Energijos skirstymo operatorius"; 2022-07-07 Senoji Smiltelės g. 7, Klaipėda, Klaipėdos m. sav. Nr. E1N3111621**
Įregistravimo data: **2022-10-03**
Žemės sklypo plotas, patenkantis į Teritoriją: 13 kv. m, nuo 2023-07-12
- 11.139. Teritorijos pavadinimas: **Elektros tinklų apsaugos zonos (III skyrius, ketvirtasis skirsnis)**
Teritorijos unikalūs numeris: **100356399**
Įregistravimo pagrindas: **AB "Energijos skirstymo operatorius"; 2022-05-23 El. įrenginių išėlimas/apsaugojimas, Naujoji Uosto g. 23, Klaipėda, Klaipėdos m. sav. Nr. E2N3188963**
Įregistravimo data: **2022-07-19**
Žemės sklypo plotas, patenkantis į Teritoriją: 130 kv. m, nuo 2023-07-12
- 11.140. Teritorijos pavadinimas: **Elektros tinklų apsaugos zonos (III skyrius, ketvirtasis skirsnis)**
Teritorijos unikalūs numeris: **100348859**
Įregistravimo pagrindas: **AB "Energijos skirstymo operatorius"; 2022-04-19 Mobilus uosto kranas, Minijos g. 180, Klaipėda, Klaipėdos m. sav. Nr. E1N3178906**
Įregistravimo data: **2022-05-04**
Žemės sklypo plotas, patenkantis į Teritoriją: 136 kv. m, nuo 2023-07-12
- 11.141. Teritorijos pavadinimas: **Elektros tinklų apsaugos zonos (III skyrius, ketvirtasis skirsnis)**
Teritorijos unikalūs numeris: **100348228**
Įregistravimo pagrindas: **AB "Energijos skirstymo operatorius"; 2022-04-19 Mobilus uosto kranas, Minijos g. 180, Klaipėda, Klaipėdos m. sav. Nr. E1N3178906**
Įregistravimo data: **2022-04-28**
Žemės sklypo plotas, patenkantis į Teritoriją: 50 kv. m, nuo 2023-07-12
- 11.142. Teritorijos pavadinimas: **Elektros tinklų apsaugos zonos (III skyrius, ketvirtasis skirsnis)**
Teritorijos unikalūs numeris: **100346159**
Įregistravimo pagrindas: **AB "Energijos skirstymo operatorius"; 2022-03-28 Laivų eismo tarnybos radiolokacinės kontrolės sistemos bokštas Smiltynės g. -, Klaipėda, Klaipėdos m. sav. Nr. E1N3219395**
Įregistravimo data: **2022-04-04**
Žemės sklypo plotas, patenkantis į Teritoriją: 152 kv. m, nuo 2023-07-12
- 11.143. Teritorijos pavadinimas: **Elektros tinklų apsaugos zonos (III skyrius, ketvirtasis skirsnis)**
Teritorijos unikalūs numeris: **100121523**
Įregistravimo pagrindas: **Lietuvos Respublikos energetikos ministerija; 2021-10-25 Įsakymas dėl Klaipėdos elektros tinklų teritorijų plano patvirtinimo Nr. 1-278**
Įregistravimo data: **2021-11-23**
Duomenų pakeitimo pagrindas: **Lietuvos Respublikos energetikos ministerija; 2024-04-12 Įsakymas dėl Energetikos ministro 2021 m. spalio 25 d. įsakymo Nr. 1-278 'Dėl Klaipėdos elektros tinklų teritorijų plano patvirtinimo' pakeitimo Nr. 1-72**
Duomenų pakeitimo data: **2024-10-31**
Žemės sklypo plotas, patenkantis į Teritoriją: 3182 kv. m, nuo 2024-04-19
- 11.144. Teritorijos pavadinimas: **Elektros tinklų apsaugos zonos (III skyrius, ketvirtasis skirsnis)**
Teritorijos unikalūs numeris: **100119015**
Įregistravimo pagrindas: **Lietuvos Respublikos energetikos ministerija; 2021-10-25 Įsakymas dėl Klaipėdos elektros tinklų teritorijų plano patvirtinimo Nr. 1-278**
Įregistravimo data: **2021-11-23**
Žemės sklypo plotas, patenkantis į Teritoriją: 187 kv. m, nuo 2023-07-12
- 11.145. Teritorijos pavadinimas: **Elektros tinklų apsaugos zonos (III skyrius, ketvirtasis skirsnis)**
Teritorijos unikalūs numeris: **100121742**

- [registravimo pagrindas: Lietuvos Respublikos energetikos ministerija; 2021-10-25 Įsakymas dėl Klaipėdos elektros tinklų teritorijų plano patvirtinimo Nr. 1-278
[registravimo data: 2021-11-23
Žemės sklypo plotas, patenkantis į Teritoriją: 3 kv. m, nuo 2023-07-12
- 11.146. Teritorijos pavadinimas: Elektros tinklų apsaugos zonos (III skyrius, ketvirtasis skirsnis)
Teritorijos unikalus numeris: 100121330
[registravimo pagrindas: Lietuvos Respublikos energetikos ministerija; 2021-10-25 Įsakymas dėl Klaipėdos elektros tinklų teritorijų plano patvirtinimo Nr. 1-278
[registravimo data: 2021-11-23
Žemės sklypo plotas, patenkantis į Teritoriją: 954 kv. m, nuo 2023-07-12
- 11.147. Teritorijos pavadinimas: Elektros tinklų apsaugos zonos (III skyrius, ketvirtasis skirsnis)
Teritorijos unikalus numeris: 100119754
[registravimo pagrindas: Lietuvos Respublikos energetikos ministerija; 2021-10-25 Įsakymas dėl Klaipėdos elektros tinklų teritorijų plano patvirtinimo Nr. 1-278
[registravimo data: 2021-11-23
Žemės sklypo plotas, patenkantis į Teritoriją: 359 kv. m, nuo 2023-07-12
- 11.148. Teritorijos pavadinimas: Elektros tinklų apsaugos zonos (III skyrius, ketvirtasis skirsnis)
Teritorijos unikalus numeris: 100118985
[registravimo pagrindas: Lietuvos Respublikos energetikos ministerija; 2021-10-25 Įsakymas dėl Klaipėdos elektros tinklų teritorijų plano patvirtinimo Nr. 1-278
[registravimo data: 2021-11-23
Žemės sklypo plotas, patenkantis į Teritoriją: 92 kv. m, nuo 2023-07-12
- 11.149. Teritorijos pavadinimas: Elektros tinklų apsaugos zonos (III skyrius, ketvirtasis skirsnis)
Teritorijos unikalus numeris: 100119993
[registravimo pagrindas: Lietuvos Respublikos energetikos ministerija; 2021-10-25 Įsakymas dėl Klaipėdos elektros tinklų teritorijų plano patvirtinimo Nr. 1-278
[registravimo data: 2021-11-23
Žemės sklypo plotas, patenkantis į Teritoriją: 3 kv. m, nuo 2023-07-12
- 11.150. Teritorijos pavadinimas: Elektros tinklų apsaugos zonos (III skyrius, ketvirtasis skirsnis)
Teritorijos unikalus numeris: 100119225
[registravimo pagrindas: Lietuvos Respublikos energetikos ministerija; 2021-10-25 Įsakymas dėl Klaipėdos elektros tinklų teritorijų plano patvirtinimo Nr. 1-278
[registravimo data: 2021-11-23
Žemės sklypo plotas, patenkantis į Teritoriją: 2 kv. m, nuo 2023-07-12
- 11.151. Teritorijos pavadinimas: Elektros tinklų apsaugos zonos (III skyrius, ketvirtasis skirsnis)
Teritorijos unikalus numeris: 100119485
[registravimo pagrindas: Lietuvos Respublikos energetikos ministerija; 2021-10-25 Įsakymas dėl Klaipėdos elektros tinklų teritorijų plano patvirtinimo Nr. 1-278
[registravimo data: 2021-11-23
Duomenų pakeitimo pagrindas: Lietuvos Respublikos energetikos ministerija; 2024-04-12 Įsakymas dėl Energetikos ministro 2021 m. spalio 25 d. įsakymo Nr. 1-278 'Dėl Klaipėdos elektros tinklų teritorijų plano patvirtinimo' pakeitimo Nr. 1-72
Duomenų pakeitimo data: 2024-10-31
Žemės sklypo plotas, patenkantis į Teritoriją: 1192 kv. m, nuo 2024-04-19
- 11.152. Teritorijos pavadinimas: Elektros tinklų apsaugos zonos (III skyrius, ketvirtasis skirsnis)
Teritorijos unikalus numeris: 100119470
[registravimo pagrindas: Lietuvos Respublikos energetikos ministerija; 2021-10-25 Įsakymas dėl Klaipėdos elektros tinklų teritorijų plano patvirtinimo Nr. 1-278
[registravimo data: 2021-11-23
Žemės sklypo plotas, patenkantis į Teritoriją: 317 kv. m, nuo 2023-07-12
- 11.153. Teritorijos pavadinimas: Elektros tinklų apsaugos zonos (III skyrius, ketvirtasis skirsnis)
Teritorijos unikalus numeris: 100121094
[registravimo pagrindas: Lietuvos Respublikos energetikos ministerija; 2021-10-25 Įsakymas dėl Klaipėdos elektros tinklų teritorijų plano patvirtinimo Nr. 1-278
[registravimo data: 2021-11-23
Žemės sklypo plotas, patenkantis į Teritoriją: 1105 kv. m, nuo 2023-07-12
- 11.154. Teritorijos pavadinimas: Elektros tinklų apsaugos zonos (III skyrius, ketvirtasis skirsnis)
Teritorijos unikalus numeris: 100119292
[registravimo pagrindas: Lietuvos Respublikos energetikos ministerija; 2021-10-25 Įsakymas dėl Klaipėdos elektros tinklų teritorijų plano patvirtinimo Nr. 1-278
[registravimo data: 2021-11-23
Žemės sklypo plotas, patenkantis į Teritoriją: 175 kv. m, nuo 2023-07-12
- 11.155. Teritorijos pavadinimas: Elektros tinklų apsaugos zonos (III skyrius, ketvirtasis skirsnis)
Teritorijos unikalus numeris: 100119108
[registravimo pagrindas: Lietuvos Respublikos energetikos ministerija; 2021-10-25 Įsakymas dėl Klaipėdos elektros tinklų teritorijų plano patvirtinimo Nr. 1-278
[registravimo data: 2021-11-23
Žemės sklypo plotas, patenkantis į Teritoriją: 2063 kv. m, nuo 2023-07-12
- 11.156. Teritorijos pavadinimas: Elektros tinklų apsaugos zonos (III skyrius, ketvirtasis skirsnis)
Teritorijos unikalus numeris: 100121280
[registravimo pagrindas: Lietuvos Respublikos energetikos ministerija; 2021-10-25 Įsakymas dėl Klaipėdos elektros tinklų teritorijų plano patvirtinimo Nr. 1-278
[registravimo data: 2021-11-23
Duomenų pakeitimo pagrindas: Lietuvos Respublikos energetikos ministerija; 2024-04-12 Įsakymas dėl Energetikos ministro 2021 m. spalio 25 d. įsakymo Nr. 1-278 'Dėl Klaipėdos elektros tinklų teritorijų plano patvirtinimo' pakeitimo Nr. 1-72
Duomenų pakeitimo data: 2024-10-31
Žemės sklypo plotas, patenkantis į Teritoriją: 7511 kv. m, nuo 2024-04-23
- 11.157. Teritorijos pavadinimas: Elektros tinklų apsaugos zonos (III skyrius, ketvirtasis skirsnis)
Teritorijos unikalus numeris: 100119191
[registravimo pagrindas: Lietuvos Respublikos energetikos ministerija; 2021-10-25 Įsakymas dėl Klaipėdos elektros tinklų teritorijų plano patvirtinimo Nr. 1-278
[registravimo data: 2021-11-23

Duomenų pakeitimo pagrindas: **AB "Energijos skirstymo operatorius"; 2024-07-29 Transporto paskirties pastato - keleivių stoties, adresu Nemuno g. 8, Klaipėdos m. sav., suformuojant atskirą turtinį vienetą gamybos, pramonės paskirties pastatą - transformatorių pastotę, rekonstravimo projektas Nr. E2N33A1086**

Duomenų pakeitimo data: **2024-10-31**

Žemės sklypo plotas, patenkantis į Teritoriją: **345 kv. m, nuo 2024-08-19**

- 11.158. Teritorijos pavadinimas: **Elektros tinklų apsaugos zonos (III skyrius, ketvirtasis skirsnis)**
Teritorijos unikalūs numeris: **100121672**
Įregistravimo pagrindas: **Lietuvos Respublikos energetikos ministerija; 2021-10-25 Įsakymas dėl Klaipėdos elektros tinklų teritorijų plano patvirtinimo Nr. 1-278**
Įregistravimo data: **2021-11-23**
Žemės sklypo plotas, patenkantis į Teritoriją: **13 kv. m, nuo 2023-07-12**
- 11.159. Teritorijos pavadinimas: **Elektros tinklų apsaugos zonos (III skyrius, ketvirtasis skirsnis)**
Teritorijos unikalūs numeris: **100122136**
Įregistravimo pagrindas: **Lietuvos Respublikos energetikos ministerija; 2021-10-25 Įsakymas dėl Klaipėdos elektros tinklų teritorijų plano patvirtinimo Nr. 1-278**
Įregistravimo data: **2021-11-23**
Žemės sklypo plotas, patenkantis į Teritoriją: **376 kv. m, nuo 2023-07-12**
- 11.160. Teritorijos pavadinimas: **Elektros tinklų apsaugos zonos (III skyrius, ketvirtasis skirsnis)**
Teritorijos unikalūs numeris: **100119509**
Įregistravimo pagrindas: **Lietuvos Respublikos energetikos ministerija; 2021-10-25 Įsakymas dėl Klaipėdos elektros tinklų teritorijų plano patvirtinimo Nr. 1-278**
Įregistravimo data: **2021-11-23**
Žemės sklypo plotas, patenkantis į Teritoriją: **338 kv. m, nuo 2023-07-12**
- 11.161. Teritorijos pavadinimas: **Elektros tinklų apsaugos zonos (III skyrius, ketvirtasis skirsnis)**
Teritorijos unikalūs numeris: **100122329**
Įregistravimo pagrindas: **Lietuvos Respublikos energetikos ministerija; 2021-10-25 Įsakymas dėl Klaipėdos elektros tinklų teritorijų plano patvirtinimo Nr. 1-278**
Įregistravimo data: **2021-11-23**
Žemės sklypo plotas, patenkantis į Teritoriją: **500 kv. m, nuo 2023-07-12**
- 11.162. Teritorijos pavadinimas: **Elektros tinklų apsaugos zonos (III skyrius, ketvirtasis skirsnis)**
Teritorijos unikalūs numeris: **100121760**
Įregistravimo pagrindas: **Lietuvos Respublikos energetikos ministerija; 2021-10-25 Įsakymas dėl Klaipėdos elektros tinklų teritorijų plano patvirtinimo Nr. 1-278**
Įregistravimo data: **2021-11-23**
Žemės sklypo plotas, patenkantis į Teritoriją: **1953 kv. m, nuo 2023-07-12**
- 11.163. Teritorijos pavadinimas: **Elektros tinklų apsaugos zonos (III skyrius, ketvirtasis skirsnis)**
Teritorijos unikalūs numeris: **100119381**
Įregistravimo pagrindas: **Lietuvos Respublikos energetikos ministerija; 2021-10-25 Įsakymas dėl Klaipėdos elektros tinklų teritorijų plano patvirtinimo Nr. 1-278**
Įregistravimo data: **2021-11-23**
Žemės sklypo plotas, patenkantis į Teritoriją: **1190 kv. m, nuo 2023-07-12**
- 11.164. Teritorijos pavadinimas: **Elektros tinklų apsaugos zonos (III skyrius, ketvirtasis skirsnis)**
Teritorijos unikalūs numeris: **100119477**
Įregistravimo pagrindas: **Lietuvos Respublikos energetikos ministerija; 2021-10-25 Įsakymas dėl Klaipėdos elektros tinklų teritorijų plano patvirtinimo Nr. 1-278**
Įregistravimo data: **2021-11-23**
Žemės sklypo plotas, patenkantis į Teritoriją: **805 kv. m, nuo 2023-07-12**
- 11.165. Teritorijos pavadinimas: **Elektros tinklų apsaugos zonos (III skyrius, ketvirtasis skirsnis)**
Teritorijos unikalūs numeris: **100118980**
Įregistravimo pagrindas: **Lietuvos Respublikos energetikos ministerija; 2021-10-25 Įsakymas dėl Klaipėdos elektros tinklų teritorijų plano patvirtinimo Nr. 1-278**
Įregistravimo data: **2021-11-23**
Žemės sklypo plotas, patenkantis į Teritoriją: **4 kv. m, nuo 2023-07-12**
- 11.166. Teritorijos pavadinimas: **Elektros tinklų apsaugos zonos (III skyrius, ketvirtasis skirsnis)**
Teritorijos unikalūs numeris: **100119312**
Įregistravimo pagrindas: **Lietuvos Respublikos energetikos ministerija; 2021-10-25 Įsakymas dėl Klaipėdos elektros tinklų teritorijų plano patvirtinimo Nr. 1-278**
Įregistravimo data: **2021-11-23**
Žemės sklypo plotas, patenkantis į Teritoriją: **331 kv. m, nuo 2023-07-12**
- 11.167. Teritorijos pavadinimas: **Elektros tinklų apsaugos zonos (III skyrius, ketvirtasis skirsnis)**
Teritorijos unikalūs numeris: **100121466**
Įregistravimo pagrindas: **Lietuvos Respublikos energetikos ministerija; 2021-10-25 Įsakymas dėl Klaipėdos elektros tinklų teritorijų plano patvirtinimo Nr. 1-278**
Įregistravimo data: **2021-11-23**
Žemės sklypo plotas, patenkantis į Teritoriją: **25 kv. m, nuo 2023-07-12**
- 11.168. Teritorijos pavadinimas: **Elektros tinklų apsaugos zonos (III skyrius, ketvirtasis skirsnis)**
Teritorijos unikalūs numeris: **100116976**
Įregistravimo pagrindas: **Lietuvos Respublikos energetikos ministerija; 2021-10-25 Įsakymas dėl Klaipėdos elektros tinklų teritorijų plano patvirtinimo Nr. 1-278**
Įregistravimo data: **2021-11-19**
Žemės sklypo plotas, patenkantis į Teritoriją: **171 kv. m, nuo 2023-07-12**
- 11.169. Teritorijos pavadinimas: **Elektros tinklų apsaugos zonos (III skyrius, ketvirtasis skirsnis)**
Teritorijos unikalūs numeris: **100116020**
Įregistravimo pagrindas: **Lietuvos Respublikos energetikos ministerija; 2021-10-25 Įsakymas dėl Klaipėdos elektros tinklų teritorijų plano patvirtinimo Nr. 1-278**
Įregistravimo data: **2021-11-19**
Žemės sklypo plotas, patenkantis į Teritoriją: **200 kv. m, nuo 2023-07-12**
- 11.170. Teritorijos pavadinimas: **Elektros tinklų apsaugos zonos (III skyrius, ketvirtasis skirsnis)**
Teritorijos unikalūs numeris: **100117039**
Įregistravimo pagrindas: **Lietuvos Respublikos energetikos ministerija; 2021-10-25 Įsakymas dėl Klaipėdos elektros tinklų teritorijų plano patvirtinimo Nr. 1-278**

[registravimo data: 2021-11-19
Žemės sklypo plotas, patenkantis į Teritoriją: 1450 kv. m, nuo 2023-07-12

- 11.171. Teritorijos pavadinimas: **Elektros tinklų apsaugos zonos (III skyrius, ketvirtasis skirsnis)**
Teritorijos unikalus numeris: **100115948**
[registravimo pagrindas: Lietuvos Respublikos energetikos ministerija; 2021-10-25 [sakymas dėl Klaipėdos elektros tinklų teritorijų plano patvirtinimo Nr. 1-278
[registravimo data: 2021-11-19
Duomenų pakeitimo pagrindas: Lietuvos Respublikos energetikos ministerija; 2024-04-12 [sakymas dėl Energetikos ministro 2021 m. spalio 25 d. įsakymo Nr. 1-278 'Dėl Klaipėdos elektros tinklų teritorijų plano patvirtinimo' pakeitimo Nr. 1-72
Duomenų pakeitimo data: 2024-10-31
Žemės sklypo plotas, patenkantis į Teritoriją: 2502 kv. m, nuo 2024-04-23
- 11.172. Teritorijos pavadinimas: **Elektros tinklų apsaugos zonos (III skyrius, ketvirtasis skirsnis)**
Teritorijos unikalus numeris: **100116933**
[registravimo pagrindas: Lietuvos Respublikos energetikos ministerija; 2021-10-25 [sakymas dėl Klaipėdos elektros tinklų teritorijų plano patvirtinimo Nr. 1-278
[registravimo data: 2021-11-19
Duomenų pakeitimo pagrindas: Lietuvos Respublikos energetikos ministerija; 2024-04-12 [sakymas dėl Energetikos ministro 2021 m. spalio 25 d. įsakymo Nr. 1-278 'Dėl Klaipėdos elektros tinklų teritorijų plano patvirtinimo' pakeitimo Nr. 1-72
Duomenų pakeitimo data: 2024-10-31
Žemės sklypo plotas, patenkantis į Teritoriją: 7520 kv. m, nuo 2024-04-23
- 11.173. Teritorijos pavadinimas: **Elektros tinklų apsaugos zonos (III skyrius, ketvirtasis skirsnis)**
Teritorijos unikalus numeris: **100116559**
[registravimo pagrindas: Lietuvos Respublikos energetikos ministerija; 2021-10-25 [sakymas dėl Klaipėdos elektros tinklų teritorijų plano patvirtinimo Nr. 1-278
[registravimo data: 2021-11-19
Žemės sklypo plotas, patenkantis į Teritoriją: 317 kv. m, nuo 2023-07-12
- 11.174. Teritorijos pavadinimas: **Elektros tinklų apsaugos zonos (III skyrius, ketvirtasis skirsnis)**
Teritorijos unikalus numeris: **100116693**
[registravimo pagrindas: Lietuvos Respublikos energetikos ministerija; 2021-10-25 [sakymas dėl Klaipėdos elektros tinklų teritorijų plano patvirtinimo Nr. 1-278
[registravimo data: 2021-11-19
Žemės sklypo plotas, patenkantis į Teritoriją: 1098 kv. m, nuo 2023-07-12
- 11.175. Teritorijos pavadinimas: **Elektros tinklų apsaugos zonos (III skyrius, ketvirtasis skirsnis)**
Teritorijos unikalus numeris: **100116121**
[registravimo pagrindas: Lietuvos Respublikos energetikos ministerija; 2021-10-25 [sakymas dėl Klaipėdos elektros tinklų teritorijų plano patvirtinimo Nr. 1-278
[registravimo data: 2021-11-19
Duomenų pakeitimo pagrindas: Lietuvos Respublikos energetikos ministerija; 2024-04-12 [sakymas dėl Energetikos ministro 2021 m. spalio 25 d. įsakymo Nr. 1-278 'Dėl Klaipėdos elektros tinklų teritorijų plano patvirtinimo' pakeitimo Nr. 1-72
Duomenų pakeitimo data: 2024-10-31
Žemės sklypo plotas, patenkantis į Teritoriją: 1190 kv. m, nuo 2024-04-17
- 11.176. Teritorijos pavadinimas: **Elektros tinklų apsaugos zonos (III skyrius, ketvirtasis skirsnis)**
Teritorijos unikalus numeris: **100116114**
[registravimo pagrindas: Lietuvos Respublikos energetikos ministerija; 2021-10-25 [sakymas dėl Klaipėdos elektros tinklų teritorijų plano patvirtinimo Nr. 1-278
[registravimo data: 2021-11-19
Žemės sklypo plotas, patenkantis į Teritoriją: 2701 kv. m, nuo 2023-07-12
- 11.177. Teritorijos pavadinimas: **Elektros tinklų apsaugos zonos (III skyrius, ketvirtasis skirsnis)**
Teritorijos unikalus numeris: **100116488**
[registravimo pagrindas: Lietuvos Respublikos energetikos ministerija; 2021-10-25 [sakymas dėl Klaipėdos elektros tinklų teritorijų plano patvirtinimo Nr. 1-278
[registravimo data: 2021-11-19
Žemės sklypo plotas, patenkantis į Teritoriją: 1168 kv. m, nuo 2023-07-12
- 11.178. Teritorijos pavadinimas: **Elektros tinklų apsaugos zonos (III skyrius, ketvirtasis skirsnis)**
Teritorijos unikalus numeris: **100116153**
[registravimo pagrindas: Lietuvos Respublikos energetikos ministerija; 2021-10-25 [sakymas dėl Klaipėdos elektros tinklų teritorijų plano patvirtinimo Nr. 1-278
[registravimo data: 2021-11-19
Žemės sklypo plotas, patenkantis į Teritoriją: 155 kv. m, nuo 2023-07-12
- 11.179. Teritorijos pavadinimas: **Elektros tinklų apsaugos zonos (III skyrius, ketvirtasis skirsnis)**
Teritorijos unikalus numeris: **100117079**
[registravimo pagrindas: Lietuvos Respublikos energetikos ministerija; 2021-10-25 [sakymas dėl Klaipėdos elektros tinklų teritorijų plano patvirtinimo Nr. 1-278
[registravimo data: 2021-11-19
Žemės sklypo plotas, patenkantis į Teritoriją: 1060 kv. m, nuo 2023-07-12
- 11.180. Teritorijos pavadinimas: **Elektros tinklų apsaugos zonos (III skyrius, ketvirtasis skirsnis)**
Teritorijos unikalus numeris: **100115271**
[registravimo pagrindas: Lietuvos Respublikos energetikos ministerija; 2021-10-25 [sakymas dėl Klaipėdos elektros tinklų teritorijų plano patvirtinimo Nr. 1-278
[registravimo data: 2021-11-18
Duomenų pakeitimo pagrindas: Lietuvos Respublikos energetikos ministerija; 2024-04-12 [sakymas dėl Energetikos ministro 2021 m. spalio 25 d. įsakymo Nr. 1-278 'Dėl Klaipėdos elektros tinklų teritorijų plano patvirtinimo' pakeitimo Nr. 1-72
Duomenų pakeitimo data: 2024-10-31
Žemės sklypo plotas, patenkantis į Teritoriją: 1024 kv. m, nuo 2024-04-23
- 11.181. Teritorijos pavadinimas: **Elektros tinklų apsaugos zonos (III skyrius, ketvirtasis skirsnis)**
Teritorijos unikalus numeris: **100114383**
[registravimo pagrindas: Lietuvos Respublikos energetikos ministerija; 2021-10-25 [sakymas dėl Klaipėdos elektros tinklų teritorijų plano patvirtinimo Nr. 1-278
[registravimo data: 2021-11-18
Žemės sklypo plotas, patenkantis į Teritoriją: 1 kv. m, nuo 2023-07-12

- 11.182. Teritorijos pavadinimas: **Elektros tinklų apsaugos zonos (III skyrius, ketvirtasis skirsnis)**
Teritorijos unikalus numeris: **100115408**
Įregistravimo pagrindas: **Lietuvos Respublikos energetikos ministerija; 2021-10-25 Įsakymas dėl Klaipėdos elektros tinklų teritorijų plano patvirtinimo Nr. 1-278**
Įregistravimo data: **2021-11-18**
Žemės sklypo plotas, patenkantis į Teritoriją: **187 kv. m, nuo 2023-07-12**
- 11.183. Teritorijos pavadinimas: **Elektros tinklų apsaugos zonos (III skyrius, ketvirtasis skirsnis)**
Teritorijos unikalus numeris: **100114539**
Įregistravimo pagrindas: **Lietuvos Respublikos energetikos ministerija; 2021-10-25 Įsakymas dėl Klaipėdos elektros tinklų teritorijų plano patvirtinimo Nr. 1-278**
Įregistravimo data: **2021-11-18**
Žemės sklypo plotas, patenkantis į Teritoriją: **214 kv. m, nuo 2023-07-12**
- 11.184. Teritorijos pavadinimas: **Elektros tinklų apsaugos zonos (III skyrius, ketvirtasis skirsnis)**
Teritorijos unikalus numeris: **100115167**
Įregistravimo pagrindas: **Lietuvos Respublikos energetikos ministerija; 2021-10-25 Įsakymas dėl Klaipėdos elektros tinklų teritorijų plano patvirtinimo Nr. 1-278**
Įregistravimo data: **2021-11-18**
Žemės sklypo plotas, patenkantis į Teritoriją: **4 kv. m, nuo 2023-07-12**
- 11.185. Teritorijos pavadinimas: **Elektros tinklų apsaugos zonos (III skyrius, ketvirtasis skirsnis)**
Teritorijos unikalus numeris: **100115416**
Įregistravimo pagrindas: **Lietuvos Respublikos energetikos ministerija; 2021-10-25 Įsakymas dėl Klaipėdos elektros tinklų teritorijų plano patvirtinimo Nr. 1-278**
Įregistravimo data: **2021-11-18**
Duomenų pakeitimo pagrindas: **Lietuvos Respublikos energetikos ministerija; 2024-04-12 Įsakymas dėl Energetikos ministro 2021 m. spalio 25 d. įsakymo Nr. 1-278 'Dėl Klaipėdos elektros tinklų teritorijų plano patvirtinimo' pakeitimo Nr. 1-72**
Duomenų pakeitimo data: **2024-10-31**
Žemės sklypo plotas, patenkantis į Teritoriją: **62 kv. m, nuo 2024-04-24**
- 11.186. Teritorijos pavadinimas: **Elektros tinklų apsaugos zonos (III skyrius, ketvirtasis skirsnis)**
Teritorijos unikalus numeris: **100114427**
Įregistravimo pagrindas: **Lietuvos Respublikos energetikos ministerija; 2021-10-25 Įsakymas dėl Klaipėdos elektros tinklų teritorijų plano patvirtinimo Nr. 1-278**
Įregistravimo data: **2021-11-18**
Žemės sklypo plotas, patenkantis į Teritoriją: **180 kv. m, nuo 2023-07-12**
- 11.187. Teritorijos pavadinimas: **Elektros tinklų apsaugos zonos (III skyrius, ketvirtasis skirsnis)**
Teritorijos unikalus numeris: **100115019**
Įregistravimo pagrindas: **Lietuvos Respublikos energetikos ministerija; 2021-10-25 Įsakymas dėl Klaipėdos elektros tinklų teritorijų plano patvirtinimo Nr. 1-278**
Įregistravimo data: **2021-11-18**
Žemės sklypo plotas, patenkantis į Teritoriją: **42 kv. m, nuo 2023-07-12**
- 11.188. Teritorijos pavadinimas: **Elektros tinklų apsaugos zonos (III skyrius, ketvirtasis skirsnis)**
Teritorijos unikalus numeris: **100115238**
Įregistravimo pagrindas: **Lietuvos Respublikos energetikos ministerija; 2021-10-25 Įsakymas dėl Klaipėdos elektros tinklų teritorijų plano patvirtinimo Nr. 1-278**
Įregistravimo data: **2021-11-18**
Žemės sklypo plotas, patenkantis į Teritoriją: **22 kv. m, nuo 2023-07-12**
- 11.189. Teritorijos pavadinimas: **Elektros tinklų apsaugos zonos (III skyrius, ketvirtasis skirsnis)**
Teritorijos unikalus numeris: **100114748**
Įregistravimo pagrindas: **Lietuvos Respublikos energetikos ministerija; 2021-10-25 Įsakymas dėl Klaipėdos elektros tinklų teritorijų plano patvirtinimo Nr. 1-278**
Įregistravimo data: **2021-11-18**
Žemės sklypo plotas, patenkantis į Teritoriją: **1148 kv. m, nuo 2023-07-12**
- 11.190. Teritorijos pavadinimas: **Elektros tinklų apsaugos zonos (III skyrius, ketvirtasis skirsnis)**
Teritorijos unikalus numeris: **100114755**
Įregistravimo pagrindas: **Lietuvos Respublikos energetikos ministerija; 2021-10-25 Įsakymas dėl Klaipėdos elektros tinklų teritorijų plano patvirtinimo Nr. 1-278**
Įregistravimo data: **2021-11-18**
Duomenų pakeitimo pagrindas: **AB "Energinės skirstymo operatorius"; 2024-07-29 Transporto paskirties pastato - keleivių stoties, adresu Nemuno g. 8, Klaipėdos m. sav., suformuojant atskirą turtinį vienetą gamybos, pramonės paskirties pastatą - transformatorių pastotę, rekonstravimo projektas Nr. E2N33A1086**
Duomenų pakeitimo data: **2024-10-31**
Duomenų pakeitimo pagrindas: **Lietuvos Respublikos energetikos ministerija; 2024-04-12 Įsakymas dėl Energetikos ministro 2021 m. spalio 25 d. įsakymo Nr. 1-278 'Dėl Klaipėdos elektros tinklų teritorijų plano patvirtinimo' pakeitimo Nr. 1-72**
Duomenų pakeitimo data: **2024-10-31**
Žemės sklypo plotas, patenkantis į Teritoriją: **355 kv. m, nuo 2024-08-16**
- 11.191. Teritorijos pavadinimas: **Elektros tinklų apsaugos zonos (III skyrius, ketvirtasis skirsnis)**
Teritorijos unikalus numeris: **100115092**
Įregistravimo pagrindas: **Lietuvos Respublikos energetikos ministerija; 2021-10-25 Įsakymas dėl Klaipėdos elektros tinklų teritorijų plano patvirtinimo Nr. 1-278**
Įregistravimo data: **2021-11-18**
Žemės sklypo plotas, patenkantis į Teritoriją: **25 kv. m, nuo 2023-07-12**
- 11.192. Teritorijos pavadinimas: **Elektros tinklų apsaugos zonos (III skyrius, ketvirtasis skirsnis)**
Teritorijos unikalus numeris: **100114761**
Įregistravimo pagrindas: **Lietuvos Respublikos energetikos ministerija; 2021-10-25 Įsakymas dėl Klaipėdos elektros tinklų teritorijų plano patvirtinimo Nr. 1-278**
Įregistravimo data: **2021-11-18**
Žemės sklypo plotas, patenkantis į Teritoriją: **676 kv. m, nuo 2023-07-12**
- 11.193. Teritorijos pavadinimas: **Elektros tinklų apsaugos zonos (III skyrius, ketvirtasis skirsnis)**
Teritorijos unikalus numeris: **100114353**
Įregistravimo pagrindas: **Lietuvos Respublikos energetikos ministerija; 2021-10-25 Įsakymas dėl Klaipėdos elektros tinklų teritorijų plano patvirtinimo Nr. 1-278**

[registravimo data: 2021-11-18
Žemės sklypo plotas, patenkantis į Teritoriją: 189 kv. m, nuo 2023-07-12

- 11.194. Teritorijos pavadinimas: **Elektros tinklų apsaugos zonos (III skyrius, ketvirtasis skirsnis)**
Teritorijos unikalus numeris: **100114779**
[registravimo pagrindas: Lietuvos Respublikos energetikos ministerija; 2021-10-25 Įsakymas dėl Klaipėdos elektros tinklų teritorijų plano patvirtinimo Nr. 1-278
[registravimo data: 2021-11-18
Duomenų pakeitimo pagrindas: AB "Energinės skirstymo operatorius"; 2024-07-29 Transporto paskirties pastato - keleivių stoties, adresu Nemuno g. 8, Klaipėdos m. sav., suformuojant atskirą turtinį vienetą gamybos, pramonės paskirties pastatą - transformatorių pastotę, rekonstravimo projektas Nr. E2N33A1086
Duomenų pakeitimo data: 2024-10-31
Duomenų pakeitimo pagrindas: Lietuvos Respublikos energetikos ministerija; 2024-04-12 Įsakymas dėl Energetikos ministro 2021 m. spalio 25 d. įsakymo Nr. 1-278 'Dėl Klaipėdos elektros tinklų teritorijų plano patvirtinimo' pakeitimo Nr. 1-72
Duomenų pakeitimo data: 2024-10-31
Žemės sklypo plotas, patenkantis į Teritoriją: 356 kv. m, nuo 2024-08-19
- 11.195. Teritorijos pavadinimas: **Elektros tinklų apsaugos zonos (III skyrius, ketvirtasis skirsnis)**
Teritorijos unikalus numeris: **100115068**
[registravimo pagrindas: Lietuvos Respublikos energetikos ministerija; 2021-10-25 Įsakymas dėl Klaipėdos elektros tinklų teritorijų plano patvirtinimo Nr. 1-278
[registravimo data: 2021-11-18
Žemės sklypo plotas, patenkantis į Teritoriją: 1226 kv. m, nuo 2023-07-12
- 11.196. Teritorijos pavadinimas: **Elektros tinklų apsaugos zonos (III skyrius, ketvirtasis skirsnis)**
Teritorijos unikalus numeris: **100114421**
[registravimo pagrindas: Lietuvos Respublikos energetikos ministerija; 2021-10-25 Įsakymas dėl Klaipėdos elektros tinklų teritorijų plano patvirtinimo Nr. 1-278
[registravimo data: 2021-11-18
Žemės sklypo plotas, patenkantis į Teritoriją: 2466 kv. m, nuo 2023-07-12
- 11.197. Teritorijos pavadinimas: **Elektros tinklų apsaugos zonos (III skyrius, ketvirtasis skirsnis)**
Teritorijos unikalus numeris: **100115195**
[registravimo pagrindas: Lietuvos Respublikos energetikos ministerija; 2021-10-25 Įsakymas dėl Klaipėdos elektros tinklų teritorijų plano patvirtinimo Nr. 1-278
[registravimo data: 2021-11-18
Žemės sklypo plotas, patenkantis į Teritoriją: 1 kv. m, nuo 2023-07-12
- 11.198. Teritorijos pavadinimas: **Elektros tinklų apsaugos zonos (III skyrius, ketvirtasis skirsnis)**
Teritorijos unikalus numeris: **100115335**
[registravimo pagrindas: Lietuvos Respublikos energetikos ministerija; 2021-10-25 Įsakymas dėl Klaipėdos elektros tinklų teritorijų plano patvirtinimo Nr. 1-278
[registravimo data: 2021-11-18
Duomenų pakeitimo pagrindas: Lietuvos Respublikos energetikos ministerija; 2024-04-12 Įsakymas dėl Energetikos ministro 2021 m. spalio 25 d. įsakymo Nr. 1-278 'Dėl Klaipėdos elektros tinklų teritorijų plano patvirtinimo' pakeitimo Nr. 1-72
Duomenų pakeitimo data: 2024-10-31
Žemės sklypo plotas, patenkantis į Teritoriją: 460 kv. m, nuo 2024-04-17
- 11.199. Teritorijos pavadinimas: **Elektros tinklų apsaugos zonos (III skyrius, ketvirtasis skirsnis)**
Teritorijos unikalus numeris: **100115462**
[registravimo pagrindas: Lietuvos Respublikos energetikos ministerija; 2021-10-25 Įsakymas dėl Klaipėdos elektros tinklų teritorijų plano patvirtinimo Nr. 1-278
[registravimo data: 2021-11-18
Žemės sklypo plotas, patenkantis į Teritoriją: 36 kv. m, nuo 2023-07-12
- 11.200. Teritorijos pavadinimas: **Elektros tinklų apsaugos zonos (III skyrius, ketvirtasis skirsnis)**
Teritorijos unikalus numeris: **100115464**
[registravimo pagrindas: Lietuvos Respublikos energetikos ministerija; 2021-10-25 Įsakymas dėl Klaipėdos elektros tinklų teritorijų plano patvirtinimo Nr. 1-278
[registravimo data: 2021-11-18
Žemės sklypo plotas, patenkantis į Teritoriją: 2524 kv. m, nuo 2023-07-12
- 11.201. Teritorijos pavadinimas: **Elektros tinklų apsaugos zonos (III skyrius, ketvirtasis skirsnis)**
Teritorijos unikalus numeris: **100114985**
[registravimo pagrindas: Lietuvos Respublikos energetikos ministerija; 2021-10-25 Įsakymas dėl Klaipėdos elektros tinklų teritorijų plano patvirtinimo Nr. 1-278
[registravimo data: 2021-11-18
Žemės sklypo plotas, patenkantis į Teritoriją: 714 kv. m, nuo 2023-07-12
- 11.202. Teritorijos pavadinimas: **Elektros tinklų apsaugos zonos (III skyrius, ketvirtasis skirsnis)**
Teritorijos unikalus numeris: **100114466**
[registravimo pagrindas: Lietuvos Respublikos energetikos ministerija; 2021-10-25 Įsakymas dėl Klaipėdos elektros tinklų teritorijų plano patvirtinimo Nr. 1-278
[registravimo data: 2021-11-18
Žemės sklypo plotas, patenkantis į Teritoriją: 226 kv. m, nuo 2023-07-12
- 11.203. Teritorijos pavadinimas: **Elektros tinklų apsaugos zonos (III skyrius, ketvirtasis skirsnis)**
Teritorijos unikalus numeris: **100115200**
[registravimo pagrindas: Lietuvos Respublikos energetikos ministerija; 2021-10-25 Įsakymas dėl Klaipėdos elektros tinklų teritorijų plano patvirtinimo Nr. 1-278
[registravimo data: 2021-11-18
Žemės sklypo plotas, patenkantis į Teritoriją: 1442 kv. m, nuo 2023-07-12
- 11.204. Teritorijos pavadinimas: **Elektros tinklų apsaugos zonos (III skyrius, ketvirtasis skirsnis)**
Teritorijos unikalus numeris: **100114741**
[registravimo pagrindas: Lietuvos Respublikos energetikos ministerija; 2021-10-25 Įsakymas dėl Klaipėdos elektros tinklų teritorijų plano patvirtinimo Nr. 1-278
[registravimo data: 2021-11-18
Žemės sklypo plotas, patenkantis į Teritoriją: 1491 kv. m, nuo 2023-07-12
- 11.205. Teritorijos pavadinimas: **Elektros tinklų apsaugos zonos (III skyrius, ketvirtasis skirsnis)**
Teritorijos unikalus numeris: **100112629**

- [registravimo pagrindas: Lietuvos Respublikos energetikos ministerija; 2021-10-25 Įsakymas dėl Klaipėdos elektros tinklų teritorijų plano patvirtinimo Nr. 1-278
[registravimo data: 2021-11-17
Žemės sklypo plotas, patenkantis į Teritoriją: 31 kv. m, nuo 2023-07-12
- 11.206. Teritorijos pavadinimas: Elektros tinklų apsaugos zonos (III skyrius, ketvirtasis skirsnis)
Teritorijos unikalus numeris: 100113659
[registravimo pagrindas: Lietuvos Respublikos energetikos ministerija; 2021-10-25 Įsakymas dėl Klaipėdos elektros tinklų teritorijų plano patvirtinimo Nr. 1-278
[registravimo data: 2021-11-17
Duomenų pakeitimo pagrindas: AB "Energijos skirstymo operatorius"; 2023-12-19 Esamų bendrovės skirstomųjų elektros tinklų ir įrenginių perkėlimo (rekonstravimo) statybos projektas Nr. E2N3330814
Duomenų pakeitimo data: 2024-10-31
Žemės sklypo plotas, patenkantis į Teritoriją: 1 kv. m, nuo 2024-05-15
- 11.207. Teritorijos pavadinimas: Elektros tinklų apsaugos zonos (III skyrius, ketvirtasis skirsnis)
Teritorijos unikalus numeris: 100113093
[registravimo pagrindas: Lietuvos Respublikos energetikos ministerija; 2021-10-25 Įsakymas dėl Klaipėdos elektros tinklų teritorijų plano patvirtinimo Nr. 1-278
[registravimo data: 2021-11-17
Žemės sklypo plotas, patenkantis į Teritoriją: 337 kv. m, nuo 2023-07-12
- 11.208. Teritorijos pavadinimas: Elektros tinklų apsaugos zonos (III skyrius, ketvirtasis skirsnis)
Teritorijos unikalus numeris: 100113325
[registravimo pagrindas: Lietuvos Respublikos energetikos ministerija; 2021-10-25 Įsakymas dėl Klaipėdos elektros tinklų teritorijų plano patvirtinimo Nr. 1-278
[registravimo data: 2021-11-17
Žemės sklypo plotas, patenkantis į Teritoriją: 173 kv. m, nuo 2023-07-12
- 11.209. Teritorijos pavadinimas: Elektros tinklų apsaugos zonos (III skyrius, ketvirtasis skirsnis)
Teritorijos unikalus numeris: 100113326
[registravimo pagrindas: Lietuvos Respublikos energetikos ministerija; 2021-10-25 Įsakymas dėl Klaipėdos elektros tinklų teritorijų plano patvirtinimo Nr. 1-278
[registravimo data: 2021-11-17
Žemės sklypo plotas, patenkantis į Teritoriją: 280 kv. m, nuo 2023-07-12
- 11.210. Teritorijos pavadinimas: Elektros tinklų apsaugos zonos (III skyrius, ketvirtasis skirsnis)
Teritorijos unikalus numeris: 100113548
[registravimo pagrindas: Lietuvos Respublikos energetikos ministerija; 2021-10-25 Įsakymas dėl Klaipėdos elektros tinklų teritorijų plano patvirtinimo Nr. 1-278
[registravimo data: 2021-11-17
Žemės sklypo plotas, patenkantis į Teritoriją: 2257 kv. m, nuo 2023-07-12
- 11.211. Teritorijos pavadinimas: Elektros tinklų apsaugos zonos (III skyrius, ketvirtasis skirsnis)
Teritorijos unikalus numeris: 100112925
[registravimo pagrindas: Lietuvos Respublikos energetikos ministerija; 2021-10-25 Įsakymas dėl Klaipėdos elektros tinklų teritorijų plano patvirtinimo Nr. 1-278
[registravimo data: 2021-11-17
Žemės sklypo plotas, patenkantis į Teritoriją: 36 kv. m, nuo 2023-07-12
- 11.212. Teritorijos pavadinimas: Elektros tinklų apsaugos zonos (III skyrius, ketvirtasis skirsnis)
Teritorijos unikalus numeris: 100112602
[registravimo pagrindas: Lietuvos Respublikos energetikos ministerija; 2021-10-25 Įsakymas dėl Klaipėdos elektros tinklų teritorijų plano patvirtinimo Nr. 1-278
[registravimo data: 2021-11-17
Žemės sklypo plotas, patenkantis į Teritoriją: 188 kv. m, nuo 2023-07-12
- 11.213. Teritorijos pavadinimas: Elektros tinklų apsaugos zonos (III skyrius, ketvirtasis skirsnis)
Teritorijos unikalus numeris: 100112686
[registravimo pagrindas: Lietuvos Respublikos energetikos ministerija; 2021-10-25 Įsakymas dėl Klaipėdos elektros tinklų teritorijų plano patvirtinimo Nr. 1-278
[registravimo data: 2021-11-17
Žemės sklypo plotas, patenkantis į Teritoriją: 179 kv. m, nuo 2023-07-12
- 11.214. Teritorijos pavadinimas: Elektros tinklų apsaugos zonos (III skyrius, ketvirtasis skirsnis)
Teritorijos unikalus numeris: 100113151
[registravimo pagrindas: Lietuvos Respublikos energetikos ministerija; 2021-10-25 Įsakymas dėl Klaipėdos elektros tinklų teritorijų plano patvirtinimo Nr. 1-278
[registravimo data: 2021-11-17
Žemės sklypo plotas, patenkantis į Teritoriją: 1172 kv. m, nuo 2023-07-12
- 11.215. Teritorijos pavadinimas: Elektros tinklų apsaugos zonos (III skyrius, ketvirtasis skirsnis)
Teritorijos unikalus numeris: 100113361
[registravimo pagrindas: Lietuvos Respublikos energetikos ministerija; 2021-10-25 Įsakymas dėl Klaipėdos elektros tinklų teritorijų plano patvirtinimo Nr. 1-278
[registravimo data: 2021-11-17
Žemės sklypo plotas, patenkantis į Teritoriją: 31 kv. m, nuo 2023-07-12
- 11.216. Teritorijos pavadinimas: Elektros tinklų apsaugos zonos (III skyrius, ketvirtasis skirsnis)
Teritorijos unikalus numeris: 100113261
[registravimo pagrindas: Lietuvos Respublikos energetikos ministerija; 2021-10-25 Įsakymas dėl Klaipėdos elektros tinklų teritorijų plano patvirtinimo Nr. 1-278
[registravimo data: 2021-11-17
Žemės sklypo plotas, patenkantis į Teritoriją: 28 kv. m, nuo 2023-07-12
- 11.217. Teritorijos pavadinimas: Elektros tinklų apsaugos zonos (III skyrius, ketvirtasis skirsnis)
Teritorijos unikalus numeris: 100112517
[registravimo pagrindas: Lietuvos Respublikos energetikos ministerija; 2021-10-25 Įsakymas dėl Klaipėdos elektros tinklų teritorijų plano patvirtinimo Nr. 1-278
[registravimo data: 2021-11-17
Žemės sklypo plotas, patenkantis į Teritoriją: 90 kv. m, nuo 2023-07-12
- 11.218. Teritorijos pavadinimas: Elektros tinklų apsaugos zonos (III skyrius, ketvirtasis skirsnis)
Teritorijos unikalus numeris: 100113473

- [registravimo pagrindas: Lietuvos Respublikos energetikos ministerija; 2021-10-25 Įsakymas dėl Klaipėdos elektros tinklų teritorijų plano patvirtinimo Nr. 1-278
[registravimo data: 2021-11-17
Žemės sklypo plotas, patenkantis į Teritoriją: 17 kv. m, nuo 2023-07-12
- 11.219. Teritorijos pavadinimas: Elektros tinklų apsaugos zonos (III skyrius, ketvirtasis skirsnis)
Teritorijos unikalus numeris: 100113026
[registravimo pagrindas: Lietuvos Respublikos energetikos ministerija; 2021-10-25 Įsakymas dėl Klaipėdos elektros tinklų teritorijų plano patvirtinimo Nr. 1-278
[registravimo data: 2021-11-17
Žemės sklypo plotas, patenkantis į Teritoriją: 42 kv. m, nuo 2023-07-12
- 11.220. Teritorijos pavadinimas: Elektros tinklų apsaugos zonos (III skyrius, ketvirtasis skirsnis)
Teritorijos unikalus numeris: 100112478
[registravimo pagrindas: Lietuvos Respublikos energetikos ministerija; 2021-10-25 Įsakymas dėl Klaipėdos elektros tinklų teritorijų plano patvirtinimo Nr. 1-278
[registravimo data: 2021-11-17
Žemės sklypo plotas, patenkantis į Teritoriją: 2466 kv. m, nuo 2023-07-12
- 11.221. Teritorijos pavadinimas: Elektros tinklų apsaugos zonos (III skyrius, ketvirtasis skirsnis)
Teritorijos unikalus numeris: 100112876
[registravimo pagrindas: Lietuvos Respublikos energetikos ministerija; 2021-10-25 Įsakymas dėl Klaipėdos elektros tinklų teritorijų plano patvirtinimo Nr. 1-278
[registravimo data: 2021-11-17
Žemės sklypo plotas, patenkantis į Teritoriją: 947 kv. m, nuo 2023-07-12
- 11.222. Teritorijos pavadinimas: Elektros tinklų apsaugos zonos (III skyrius, ketvirtasis skirsnis)
Teritorijos unikalus numeris: 100113760
[registravimo pagrindas: Lietuvos Respublikos energetikos ministerija; 2021-10-25 Įsakymas dėl Klaipėdos elektros tinklų teritorijų plano patvirtinimo Nr. 1-278
[registravimo data: 2021-11-17
Duomenų pakeitimo pagrindas: Lietuvos Respublikos energetikos ministerija; 2024-04-12 Įsakymas dėl Energetikos ministro 2021 m. spalio 25 d. įsakymo Nr. 1-278 'Dėl Klaipėdos elektros tinklų teritorijų plano patvirtinimo' pakeitimo Nr. 1-72
Duomenų pakeitimo data: 2024-10-31
Žemės sklypo plotas, patenkantis į Teritoriją: 1322 kv. m, nuo 2024-04-19
- 11.223. Teritorijos pavadinimas: Elektros tinklų apsaugos zonos (III skyrius, ketvirtasis skirsnis)
Teritorijos unikalus numeris: 100113042
[registravimo pagrindas: Lietuvos Respublikos energetikos ministerija; 2021-10-25 Įsakymas dėl Klaipėdos elektros tinklų teritorijų plano patvirtinimo Nr. 1-278
[registravimo data: 2021-11-17
Žemės sklypo plotas, patenkantis į Teritoriją: 4 kv. m, nuo 2023-07-12
- 11.224. Teritorijos pavadinimas: Elektros tinklų apsaugos zonos (III skyrius, ketvirtasis skirsnis)
Teritorijos unikalus numeris: 100112528
[registravimo pagrindas: Lietuvos Respublikos energetikos ministerija; 2021-10-25 Įsakymas dėl Klaipėdos elektros tinklų teritorijų plano patvirtinimo Nr. 1-278
[registravimo data: 2021-11-17
Duomenų pakeitimo pagrindas: Lietuvos Respublikos energetikos ministerija; 2024-04-12 Įsakymas dėl Energetikos ministro 2021 m. spalio 25 d. įsakymo Nr. 1-278 'Dėl Klaipėdos elektros tinklų teritorijų plano patvirtinimo' pakeitimo Nr. 1-72
Duomenų pakeitimo data: 2024-10-31
Žemės sklypo plotas, patenkantis į Teritoriją: 191 kv. m, nuo 2024-04-22
- 11.225. Teritorijos pavadinimas: Elektros tinklų apsaugos zonos (III skyrius, ketvirtasis skirsnis)
Teritorijos unikalus numeris: 100112679
[registravimo pagrindas: Lietuvos Respublikos energetikos ministerija; 2021-10-25 Įsakymas dėl Klaipėdos elektros tinklų teritorijų plano patvirtinimo Nr. 1-278
[registravimo data: 2021-11-17
Žemės sklypo plotas, patenkantis į Teritoriją: 134 kv. m, nuo 2023-07-12
- 11.226. Teritorijos pavadinimas: Elektros tinklų apsaugos zonos (III skyrius, ketvirtasis skirsnis)
Teritorijos unikalus numeris: 100112555
[registravimo pagrindas: Lietuvos Respublikos energetikos ministerija; 2021-10-25 Įsakymas dėl Klaipėdos elektros tinklų teritorijų plano patvirtinimo Nr. 1-278
[registravimo data: 2021-11-17
Žemės sklypo plotas, patenkantis į Teritoriją: 1088 kv. m, nuo 2023-07-12
- 11.227. Teritorijos pavadinimas: Elektros tinklų apsaugos zonos (III skyrius, ketvirtasis skirsnis)
Teritorijos unikalus numeris: 100111885
[registravimo pagrindas: Lietuvos Respublikos energetikos ministerija; 2021-10-25 Įsakymas dėl Klaipėdos elektros tinklų teritorijų plano patvirtinimo Nr. 1-278
[registravimo data: 2021-11-16
Žemės sklypo plotas, patenkantis į Teritoriją: 112 kv. m, nuo 2023-07-12
- 11.228. Teritorijos pavadinimas: Elektros tinklų apsaugos zonos (III skyrius, ketvirtasis skirsnis)
Teritorijos unikalus numeris: 100111997
[registravimo pagrindas: Lietuvos Respublikos energetikos ministerija; 2021-10-25 Įsakymas dėl Klaipėdos elektros tinklų teritorijų plano patvirtinimo Nr. 1-278
[registravimo data: 2021-11-16
Žemės sklypo plotas, patenkantis į Teritoriją: 3 kv. m, nuo 2023-07-12
- 11.229. Teritorijos pavadinimas: Elektros tinklų apsaugos zonos (III skyrius, ketvirtasis skirsnis)
Teritorijos unikalus numeris: 100111801
[registravimo pagrindas: Lietuvos Respublikos energetikos ministerija; 2021-10-25 Įsakymas dėl Klaipėdos elektros tinklų teritorijų plano patvirtinimo Nr. 1-278
[registravimo data: 2021-11-16
Žemės sklypo plotas, patenkantis į Teritoriją: 31 kv. m, nuo 2023-07-12
- 11.230. Teritorijos pavadinimas: Elektros tinklų apsaugos zonos (III skyrius, ketvirtasis skirsnis)
Teritorijos unikalus numeris: 100111812
[registravimo pagrindas: Lietuvos Respublikos energetikos ministerija; 2021-10-25 Įsakymas dėl Klaipėdos elektros tinklų teritorijų plano patvirtinimo Nr. 1-278
[registravimo data: 2021-11-16

Žemės sklypo plotas, patenkantis į Teritoriją: **4 kv. m, nuo 2023-07-12**

- 11.231. Teritorijos pavadinimas: **Elektros tinklų apsaugos zonos (III skyrius, ketvirtasis skirsnis)**
Teritorijos unikalūs numeris: **100110940**
Įregistravimo pagrindas: **Lietuvos Respublikos energetikos ministerija; 2021-10-25 Įsakymas dėl Klaipėdos elektros tinklų teritorijų plano patvirtinimo Nr. 1-278**
Įregistravimo data: **2021-11-16**
Duomenų pakeitimo pagrindas: **Lietuvos Respublikos energetikos ministerija; 2024-04-12 Įsakymas dėl Energetikos ministro 2021 m. spalio 25 d. įsakymo Nr. 1-278 'Dėl Klaipėdos elektros tinklų teritorijų plano patvirtinimo' pakeitimo Nr. 1-72**
Duomenų pakeitimo data: **2024-10-31**
Žemės sklypo plotas, patenkantis į Teritoriją: **671 kv. m, nuo 2024-04-17**
- 11.232. Teritorijos pavadinimas: **Elektros tinklų apsaugos zonos (III skyrius, ketvirtasis skirsnis)**
Teritorijos unikalūs numeris: **100111691**
Įregistravimo pagrindas: **Lietuvos Respublikos energetikos ministerija; 2021-10-25 Įsakymas dėl Klaipėdos elektros tinklų teritorijų plano patvirtinimo Nr. 1-278**
Įregistravimo data: **2021-11-16**
Žemės sklypo plotas, patenkantis į Teritoriją: **5464 kv. m, nuo 2023-07-12**
- 11.233. Teritorijos pavadinimas: **Elektros tinklų apsaugos zonos (III skyrius, ketvirtasis skirsnis)**
Teritorijos unikalūs numeris: **100110975**
Įregistravimo pagrindas: **Lietuvos Respublikos energetikos ministerija; 2021-10-25 Įsakymas dėl Klaipėdos elektros tinklų teritorijų plano patvirtinimo Nr. 1-278**
Įregistravimo data: **2021-11-16**
Žemės sklypo plotas, patenkantis į Teritoriją: **505 kv. m, nuo 2023-07-12**
- 11.234. Teritorijos pavadinimas: **Elektros tinklų apsaugos zonos (III skyrius, ketvirtasis skirsnis)**
Teritorijos unikalūs numeris: **100110933**
Įregistravimo pagrindas: **Lietuvos Respublikos energetikos ministerija; 2021-10-25 Įsakymas dėl Klaipėdos elektros tinklų teritorijų plano patvirtinimo Nr. 1-278**
Įregistravimo data: **2021-11-16**
Žemės sklypo plotas, patenkantis į Teritoriją: **442 kv. m, nuo 2023-07-12**
- 11.235. Teritorijos pavadinimas: **Elektros tinklų apsaugos zonos (III skyrius, ketvirtasis skirsnis)**
Teritorijos unikalūs numeris: **100110905**
Įregistravimo pagrindas: **Lietuvos Respublikos energetikos ministerija; 2021-10-25 Įsakymas dėl Klaipėdos elektros tinklų teritorijų plano patvirtinimo Nr. 1-278**
Įregistravimo data: **2021-11-16**
Žemės sklypo plotas, patenkantis į Teritoriją: **509 kv. m, nuo 2023-07-12**
- 11.236. Teritorijos pavadinimas: **Elektros tinklų apsaugos zonos (III skyrius, ketvirtasis skirsnis)**
Teritorijos unikalūs numeris: **100111844**
Įregistravimo pagrindas: **Lietuvos Respublikos energetikos ministerija; 2021-10-25 Įsakymas dėl Klaipėdos elektros tinklų teritorijų plano patvirtinimo Nr. 1-278**
Įregistravimo data: **2021-11-16**
Žemės sklypo plotas, patenkantis į Teritoriją: **4 kv. m, nuo 2023-07-12**
- 11.237. Teritorijos pavadinimas: **Elektros tinklų apsaugos zonos (III skyrius, ketvirtasis skirsnis)**
Teritorijos unikalūs numeris: **100111640**
Įregistravimo pagrindas: **Lietuvos Respublikos energetikos ministerija; 2021-10-25 Įsakymas dėl Klaipėdos elektros tinklų teritorijų plano patvirtinimo Nr. 1-278**
Įregistravimo data: **2021-11-16**
Žemės sklypo plotas, patenkantis į Teritoriją: **429 kv. m, nuo 2023-07-12**
- 11.238. Teritorijos pavadinimas: **Elektros tinklų apsaugos zonos (III skyrius, ketvirtasis skirsnis)**
Teritorijos unikalūs numeris: **100111742**
Įregistravimo pagrindas: **Lietuvos Respublikos energetikos ministerija; 2021-10-25 Įsakymas dėl Klaipėdos elektros tinklų teritorijų plano patvirtinimo Nr. 1-278**
Įregistravimo data: **2021-11-16**
Žemės sklypo plotas, patenkantis į Teritoriją: **89 kv. m, nuo 2023-07-12**
- 11.239. Teritorijos pavadinimas: **Elektros tinklų apsaugos zonos (III skyrius, ketvirtasis skirsnis)**
Teritorijos unikalūs numeris: **100110970**
Įregistravimo pagrindas: **Lietuvos Respublikos energetikos ministerija; 2021-10-25 Įsakymas dėl Klaipėdos elektros tinklų teritorijų plano patvirtinimo Nr. 1-278**
Įregistravimo data: **2021-11-16**
Žemės sklypo plotas, patenkantis į Teritoriją: **947 kv. m, nuo 2023-07-12**
- 11.240. Teritorijos pavadinimas: **Elektros tinklų apsaugos zonos (III skyrius, ketvirtasis skirsnis)**
Teritorijos unikalūs numeris: **100110971**
Įregistravimo pagrindas: **Lietuvos Respublikos energetikos ministerija; 2021-10-25 Įsakymas dėl Klaipėdos elektros tinklų teritorijų plano patvirtinimo Nr. 1-278**
Įregistravimo data: **2021-11-16**
Duomenų pakeitimo pagrindas: **Lietuvos Respublikos energetikos ministerija; 2024-04-12 Įsakymas dėl Energetikos ministro 2021 m. spalio 25 d. įsakymo Nr. 1-278 'Dėl Klaipėdos elektros tinklų teritorijų plano patvirtinimo' pakeitimo Nr. 1-72**
Duomenų pakeitimo data: **2024-10-31**
Žemės sklypo plotas, patenkantis į Teritoriją: **2030 kv. m, nuo 2024-04-19**
- 11.241. Teritorijos pavadinimas: **Elektros tinklų apsaugos zonos (III skyrius, ketvirtasis skirsnis)**
Teritorijos unikalūs numeris: **100111615**
Įregistravimo pagrindas: **Lietuvos Respublikos energetikos ministerija; 2021-10-25 Įsakymas dėl Klaipėdos elektros tinklų teritorijų plano patvirtinimo Nr. 1-278**
Įregistravimo data: **2021-11-16**
Žemės sklypo plotas, patenkantis į Teritoriją: **448 kv. m, nuo 2023-07-12**
- 11.242. Teritorijos pavadinimas: **Elektros tinklų apsaugos zonos (III skyrius, ketvirtasis skirsnis)**
Teritorijos unikalūs numeris: **100110886**
Įregistravimo pagrindas: **Lietuvos Respublikos energetikos ministerija; 2021-10-25 Įsakymas dėl Klaipėdos elektros tinklų teritorijų plano patvirtinimo Nr. 1-278**
Įregistravimo data: **2021-11-16**
Žemės sklypo plotas, patenkantis į Teritoriją: **594 kv. m, nuo 2023-07-12**
- 11.243. Teritorijos pavadinimas: **Elektros tinklų apsaugos zonos (III skyrius, ketvirtasis skirsnis)**

- Teritorijos unikalus numeris: **100110896**
[registravimo pagrindas: Lietuvos Respublikos energetikos ministerija; 2021-10-25 Įsakymas dėl Klaipėdos elektros tinklų teritorijų plano patvirtinimo Nr. 1-278
[registravimo data: 2021-11-16
Žemės sklypo plotas, patenkantis į Teritoriją: **4 kv. m, nuo 2023-07-12**
- 11.244. Teritorijos pavadinimas: **Elektros tinklų apsaugos zonos (III skyrius, ketvirtasis skirsnis)**
Teritorijos unikalus numeris: **100111133**
[registravimo pagrindas: Lietuvos Respublikos energetikos ministerija; 2021-10-25 Įsakymas dėl Klaipėdos elektros tinklų teritorijų plano patvirtinimo Nr. 1-278
[registravimo data: 2021-11-16
Žemės sklypo plotas, patenkantis į Teritoriją: **1 kv. m, nuo 2023-07-12**
- 11.245. Teritorijos pavadinimas: **Elektros tinklų apsaugos zonos (III skyrius, ketvirtasis skirsnis)**
Teritorijos unikalus numeris: **100111651**
[registravimo pagrindas: Lietuvos Respublikos energetikos ministerija; 2021-10-25 Įsakymas dėl Klaipėdos elektros tinklų teritorijų plano patvirtinimo Nr. 1-278
[registravimo data: 2021-11-16
Žemės sklypo plotas, patenkantis į Teritoriją: **950 kv. m, nuo 2023-07-12**
- 11.246. Teritorijos pavadinimas: **Elektros tinklų apsaugos zonos (III skyrius, ketvirtasis skirsnis)**
Teritorijos unikalus numeris: **100110999**
[registravimo pagrindas: Lietuvos Respublikos energetikos ministerija; 2021-10-25 Įsakymas dėl Klaipėdos elektros tinklų teritorijų plano patvirtinimo Nr. 1-278
[registravimo data: 2021-11-16
Žemės sklypo plotas, patenkantis į Teritoriją: **14 kv. m, nuo 2023-07-12**
- 11.247. Teritorijos pavadinimas: **Elektros tinklų apsaugos zonos (III skyrius, ketvirtasis skirsnis)**
Teritorijos unikalus numeris: **100110916**
[registravimo pagrindas: Lietuvos Respublikos energetikos ministerija; 2021-10-25 Įsakymas dėl Klaipėdos elektros tinklų teritorijų plano patvirtinimo Nr. 1-278
[registravimo data: 2021-11-16
Žemės sklypo plotas, patenkantis į Teritoriją: **1 kv. m, nuo 2023-07-12**
- 11.248. Teritorijos pavadinimas: **Elektros tinklų apsaugos zonos (III skyrius, ketvirtasis skirsnis)**
Teritorijos unikalus numeris: **100111861**
[registravimo pagrindas: Lietuvos Respublikos energetikos ministerija; 2021-10-25 Įsakymas dėl Klaipėdos elektros tinklų teritorijų plano patvirtinimo Nr. 1-278
[registravimo data: 2021-11-16
Žemės sklypo plotas, patenkantis į Teritoriją: **1230 kv. m, nuo 2023-07-12**
- 11.249. Teritorijos pavadinimas: **Elektros tinklų apsaugos zonos (III skyrius, ketvirtasis skirsnis)**
Teritorijos unikalus numeris: **100111678**
[registravimo pagrindas: Lietuvos Respublikos energetikos ministerija; 2021-10-25 Įsakymas dėl Klaipėdos elektros tinklų teritorijų plano patvirtinimo Nr. 1-278
[registravimo data: 2021-11-16
Žemės sklypo plotas, patenkantis į Teritoriją: **195 kv. m, nuo 2023-07-12**
- 11.250. Teritorijos pavadinimas: **Elektros tinklų apsaugos zonos (III skyrius, ketvirtasis skirsnis)**
Teritorijos unikalus numeris: **100110695**
[registravimo pagrindas: Lietuvos Respublikos energetikos ministerija; 2021-10-25 Įsakymas dėl Klaipėdos elektros tinklų teritorijų plano patvirtinimo Nr. 1-278
[registravimo data: 2021-11-16
Žemės sklypo plotas, patenkantis į Teritoriją: **594 kv. m, nuo 2023-07-12**
- 11.251. Teritorijos pavadinimas: **Elektros tinklų apsaugos zonos (III skyrius, ketvirtasis skirsnis)**
Teritorijos unikalus numeris: **100110846**
[registravimo pagrindas: Lietuvos Respublikos energetikos ministerija; 2021-10-25 Įsakymas dėl Klaipėdos elektros tinklų teritorijų plano patvirtinimo Nr. 1-278
[registravimo data: 2021-11-16
Žemės sklypo plotas, patenkantis į Teritoriją: **1981 kv. m, nuo 2023-07-12**
- 11.252. Teritorijos pavadinimas: **Elektros tinklų apsaugos zonos (III skyrius, ketvirtasis skirsnis)**
Teritorijos unikalus numeris: **100111049**
[registravimo pagrindas: Lietuvos Respublikos energetikos ministerija; 2021-10-25 Įsakymas dėl Klaipėdos elektros tinklų teritorijų plano patvirtinimo Nr. 1-278
[registravimo data: 2021-11-16
Žemės sklypo plotas, patenkantis į Teritoriją: **91 kv. m, nuo 2023-07-12**
- 11.253. Teritorijos pavadinimas: **Elektros tinklų apsaugos zonos (III skyrius, ketvirtasis skirsnis)**
Teritorijos unikalus numeris: **100109354**
[registravimo pagrindas: Lietuvos Respublikos energetikos ministerija; 2021-10-25 Įsakymas dėl Klaipėdos elektros tinklų teritorijų plano patvirtinimo Nr. 1-278
[registravimo data: 2021-11-15
Žemės sklypo plotas, patenkantis į Teritoriją: **1054 kv. m, nuo 2023-07-12**
- 11.254. Teritorijos pavadinimas: **Elektros tinklų apsaugos zonos (III skyrius, ketvirtasis skirsnis)**
Teritorijos unikalus numeris: **100095953**
[registravimo pagrindas: Lietuvos Respublikos energetikos ministerija; 2021-10-25 Įsakymas dėl Klaipėdos elektros tinklų teritorijų plano patvirtinimo Nr. 1-278
[registravimo data: 2021-11-09
Duomenų pakeitimo pagrindas: Lietuvos Respublikos energetikos ministerija; 2024-04-12 Įsakymas dėl Energetikos ministro 2021 m. spalio 25 d. įsakymo Nr. 1-278 'Dėl Klaipėdos elektros tinklų teritorijų plano patvirtinimo' pakeitimo Nr. 1-72
Duomenų pakeitimo data: 2024-10-31
Žemės sklypo plotas, patenkantis į Teritoriją: **5400 kv. m, nuo 2024-04-18**
- 11.255. Teritorijos pavadinimas: **Elektros tinklų apsaugos zonos (III skyrius, ketvirtasis skirsnis)**
Teritorijos unikalus numeris: **100099380**
[registravimo pagrindas: Lietuvos Respublikos energetikos ministerija; 2021-10-25 Įsakymas dėl Klaipėdos elektros tinklų teritorijų plano patvirtinimo Nr. 1-278
[registravimo data: 2021-11-09
Duomenų pakeitimo pagrindas: Lietuvos Respublikos energetikos ministerija; 2024-04-12 Įsakymas dėl Energetikos ministro 2021 m. spalio 25 d. įsakymo Nr. 1-278 'Dėl Klaipėdos elektros tinklų teritorijų plano patvirtinimo' pakeitimo Nr. 1-72

Duomenų pakeitimo data: **2024-10-31**
Žemės sklypo plotas, patenkantis į Teritoriją: **2021 kv. m, nuo 2024-04-17**

- 11.256. Teritorijos pavadinimas: **Elektros tinklų apsaugos zonos (III skyrius, ketvirtasis skirsnis)**
Teritorijos unikalus numeris: **100095615**
Įregistravimo pagrindas: **Lietuvos Respublikos energetikos ministerija; 2021-10-25 Įsakymas dėl Klaipėdos elektros tinklų teritorijų plano patvirtinimo Nr. 1-278**
Įregistravimo data: **2021-11-09**
Duomenų pakeitimo pagrindas: **AB "Energinės skirstymo operatorius"; 2024-07-29 Transporto paskirties pastato - keleivių stoties, adresu Nemuno g. 8, Klaipėdos m. sav., suformuojant atskirą turtinį vienetą gamybos, pramonės paskirties pastatą - transformatorių pastotę, rekonstravimo projektas Nr. E2N33A1086**
Duomenų pakeitimo data: **2024-10-31**
Žemės sklypo plotas, patenkantis į Teritoriją: **350 kv. m, nuo 2024-08-13**
- 11.257. Teritorijos pavadinimas: **Elektros tinklų apsaugos zonos (III skyrius, ketvirtasis skirsnis)**
Teritorijos unikalus numeris: **100099023**
Įregistravimo pagrindas: **Lietuvos Respublikos energetikos ministerija; 2021-10-25 Įsakymas dėl Klaipėdos elektros tinklų teritorijų plano patvirtinimo Nr. 1-278**
Įregistravimo data: **2021-11-09**
Žemės sklypo plotas, patenkantis į Teritoriją: **269 kv. m, nuo 2023-07-12**
- 11.258. Teritorijos pavadinimas: **Elektros tinklų apsaugos zonos (III skyrius, ketvirtasis skirsnis)**
Teritorijos unikalus numeris: **100098790**
Įregistravimo pagrindas: **Lietuvos Respublikos energetikos ministerija; 2021-10-25 Įsakymas dėl Klaipėdos elektros tinklų teritorijų plano patvirtinimo Nr. 1-278**
Įregistravimo data: **2021-11-09**
Žemės sklypo plotas, patenkantis į Teritoriją: **381 kv. m, nuo 2023-07-12**
- 11.259. Teritorijos pavadinimas: **Elektros tinklų apsaugos zonos (III skyrius, ketvirtasis skirsnis)**
Teritorijos unikalus numeris: **100096175**
Įregistravimo pagrindas: **Lietuvos Respublikos energetikos ministerija; 2021-10-25 Įsakymas dėl Klaipėdos elektros tinklų teritorijų plano patvirtinimo Nr. 1-278**
Įregistravimo data: **2021-11-09**
Žemės sklypo plotas, patenkantis į Teritoriją: **17 kv. m, nuo 2023-07-12**
- 11.260. Teritorijos pavadinimas: **Elektros tinklų apsaugos zonos (III skyrius, ketvirtasis skirsnis)**
Teritorijos unikalus numeris: **100099239**
Įregistravimo pagrindas: **Lietuvos Respublikos energetikos ministerija; 2021-10-25 Įsakymas dėl Klaipėdos elektros tinklų teritorijų plano patvirtinimo Nr. 1-278**
Įregistravimo data: **2021-11-09**
Žemės sklypo plotas, patenkantis į Teritoriją: **135 kv. m, nuo 2023-07-12**
- 11.261. Teritorijos pavadinimas: **Elektros tinklų apsaugos zonos (III skyrius, ketvirtasis skirsnis)**
Teritorijos unikalus numeris: **100099153**
Įregistravimo pagrindas: **Lietuvos Respublikos energetikos ministerija; 2021-10-25 Įsakymas dėl Klaipėdos elektros tinklų teritorijų plano patvirtinimo Nr. 1-278**
Įregistravimo data: **2021-11-09**
Žemės sklypo plotas, patenkantis į Teritoriją: **3201 kv. m, nuo 2023-07-12**
- 11.262. Teritorijos pavadinimas: **Elektros tinklų apsaugos zonos (III skyrius, ketvirtasis skirsnis)**
Teritorijos unikalus numeris: **100094964**
Įregistravimo pagrindas: **Lietuvos Respublikos energetikos ministerija; 2021-10-25 Įsakymas dėl Klaipėdos elektros tinklų teritorijų plano patvirtinimo Nr. 1-278**
Įregistravimo data: **2021-11-09**
Žemės sklypo plotas, patenkantis į Teritoriją: **237 kv. m, nuo 2023-07-12**
- 11.263. Teritorijos pavadinimas: **Elektros tinklų apsaugos zonos (III skyrius, ketvirtasis skirsnis)**
Teritorijos unikalus numeris: **100098971**
Įregistravimo pagrindas: **Lietuvos Respublikos energetikos ministerija; 2021-10-25 Įsakymas dėl Klaipėdos elektros tinklų teritorijų plano patvirtinimo Nr. 1-278**
Įregistravimo data: **2021-11-09**
Žemės sklypo plotas, patenkantis į Teritoriją: **190 kv. m, nuo 2023-07-12**
- 11.264. Teritorijos pavadinimas: **Elektros tinklų apsaugos zonos (III skyrius, ketvirtasis skirsnis)**
Teritorijos unikalus numeris: **100098821**
Įregistravimo pagrindas: **Lietuvos Respublikos energetikos ministerija; 2021-10-25 Įsakymas dėl Klaipėdos elektros tinklų teritorijų plano patvirtinimo Nr. 1-278**
Įregistravimo data: **2021-11-09**
Duomenų pakeitimo pagrindas: **AB "Energinės skirstymo operatorius"; 2023-10-25 Kitos paskirties inžinerinio statinio - antžeminės komunalinių atliekų surinkimo konteinerių aikštelės, prie Jūros g. 14, Klaipėdos mieste, supaprastintas statybos projektas Nr. E2N3371740**
Duomenų pakeitimo data: **2024-10-31**
Žemės sklypo plotas, patenkantis į Teritoriją: **111 kv. m, nuo 2024-02-27**
- 11.265. Teritorijos pavadinimas: **Elektros tinklų apsaugos zonos (III skyrius, ketvirtasis skirsnis)**
Teritorijos unikalus numeris: **100098898**
Įregistravimo pagrindas: **Lietuvos Respublikos energetikos ministerija; 2021-10-25 Įsakymas dėl Klaipėdos elektros tinklų teritorijų plano patvirtinimo Nr. 1-278**
Įregistravimo data: **2021-11-09**
Žemės sklypo plotas, patenkantis į Teritoriją: **1458 kv. m, nuo 2023-07-12**
- 11.266. Teritorijos pavadinimas: **Elektros tinklų apsaugos zonos (III skyrius, ketvirtasis skirsnis)**
Teritorijos unikalus numeris: **100099228**
Įregistravimo pagrindas: **Lietuvos Respublikos energetikos ministerija; 2021-10-25 Įsakymas dėl Klaipėdos elektros tinklų teritorijų plano patvirtinimo Nr. 1-278**
Įregistravimo data: **2021-11-09**
Žemės sklypo plotas, patenkantis į Teritoriją: **199 kv. m, nuo 2023-07-12**
- 11.267. Teritorijos pavadinimas: **Elektros tinklų apsaugos zonos (III skyrius, ketvirtasis skirsnis)**
Teritorijos unikalus numeris: **100095431**
Įregistravimo pagrindas: **Lietuvos Respublikos energetikos ministerija; 2021-10-25 Įsakymas dėl Klaipėdos elektros tinklų teritorijų plano patvirtinimo Nr. 1-278**
Įregistravimo data: **2021-11-09**
Žemės sklypo plotas, patenkantis į Teritoriją: **5 kv. m, nuo 2023-07-12**

- 11.268. Teritorijos pavadinimas: **Elektros tinklų apsaugos zonos (III skyrius, ketvirtasis skirsnis)**
Teritorijos unikalus numeris: **100099181**
Įregistravimo pagrindas: **Lietuvos Respublikos energetikos ministerija; 2021-10-25 Įsakymas dėl Klaipėdos elektros tinklų teritorijų plano patvirtinimo Nr. 1-278**
Įregistravimo data: **2021-11-09**
Žemės sklypo plotas, patenkantis į Teritoriją: **55 kv. m, nuo 2023-07-12**
- 11.269. Teritorijos pavadinimas: **Elektros tinklų apsaugos zonos (III skyrius, ketvirtasis skirsnis)**
Teritorijos unikalus numeris: **100099145**
Įregistravimo pagrindas: **Lietuvos Respublikos energetikos ministerija; 2021-10-25 Įsakymas dėl Klaipėdos elektros tinklų teritorijų plano patvirtinimo Nr. 1-278**
Įregistravimo data: **2021-11-09**
Žemės sklypo plotas, patenkantis į Teritoriją: **1545 kv. m, nuo 2023-07-12**
- 11.270. Teritorijos pavadinimas: **Elektros tinklų apsaugos zonos (III skyrius, ketvirtasis skirsnis)**
Teritorijos unikalus numeris: **100095573**
Įregistravimo pagrindas: **Lietuvos Respublikos energetikos ministerija; 2021-10-25 Įsakymas dėl Klaipėdos elektros tinklų teritorijų plano patvirtinimo Nr. 1-278**
Įregistravimo data: **2021-11-09**
Žemės sklypo plotas, patenkantis į Teritoriją: **2476 kv. m, nuo 2023-07-12**
- 11.271. Teritorijos pavadinimas: **Elektros tinklų apsaugos zonos (III skyrius, ketvirtasis skirsnis)**
Teritorijos unikalus numeris: **100099326**
Įregistravimo pagrindas: **Lietuvos Respublikos energetikos ministerija; 2021-10-25 Įsakymas dėl Klaipėdos elektros tinklų teritorijų plano patvirtinimo Nr. 1-278**
Įregistravimo data: **2021-11-09**
Žemės sklypo plotas, patenkantis į Teritoriją: **185 kv. m, nuo 2023-07-12**
- 11.272. Teritorijos pavadinimas: **Elektros tinklų apsaugos zonos (III skyrius, ketvirtasis skirsnis)**
Teritorijos unikalus numeris: **100094641**
Įregistravimo pagrindas: **Lietuvos Respublikos energetikos ministerija; 2021-10-25 Įsakymas dėl Klaipėdos elektros tinklų teritorijų plano patvirtinimo Nr. 1-278**
Įregistravimo data: **2021-11-08**
Žemės sklypo plotas, patenkantis į Teritoriją: **1 kv. m, nuo 2023-07-12**
- 11.273. Teritorijos pavadinimas: **Elektros tinklų apsaugos zonos (III skyrius, ketvirtasis skirsnis)**
Teritorijos unikalus numeris: **100094474**
Įregistravimo pagrindas: **Lietuvos Respublikos energetikos ministerija; 2021-10-25 Įsakymas dėl Klaipėdos elektros tinklų teritorijų plano patvirtinimo Nr. 1-278**
Įregistravimo data: **2021-11-08**
Žemės sklypo plotas, patenkantis į Teritoriją: **136 kv. m, nuo 2023-07-12**
- 11.274. Teritorijos pavadinimas: **Elektros tinklų apsaugos zonos (III skyrius, ketvirtasis skirsnis)**
Teritorijos unikalus numeris: **100093150**
Įregistravimo pagrindas: **Lietuvos Respublikos energetikos ministerija; 2021-10-25 Įsakymas dėl Klaipėdos elektros tinklų teritorijų plano patvirtinimo Nr. 1-278**
Įregistravimo data: **2021-11-05**
Žemės sklypo plotas, patenkantis į Teritoriją: **222 kv. m, nuo 2023-07-12**
- 11.275. Teritorijos pavadinimas: **Elektros tinklų apsaugos zonos (III skyrius, ketvirtasis skirsnis)**
Teritorijos unikalus numeris: **100093113**
Įregistravimo pagrindas: **Lietuvos Respublikos energetikos ministerija; 2021-10-25 Įsakymas dėl Klaipėdos elektros tinklų teritorijų plano patvirtinimo Nr. 1-278**
Įregistravimo data: **2021-11-05**
Žemės sklypo plotas, patenkantis į Teritoriją: **4 kv. m, nuo 2023-07-12**
- 11.276. Teritorijos pavadinimas: **Elektros tinklų apsaugos zonos (III skyrius, ketvirtasis skirsnis)**
Teritorijos unikalus numeris: **100092929**
Įregistravimo pagrindas: **Lietuvos Respublikos energetikos ministerija; 2021-10-25 Įsakymas dėl Klaipėdos elektros tinklų teritorijų plano patvirtinimo Nr. 1-278**
Įregistravimo data: **2021-11-05**
Žemės sklypo plotas, patenkantis į Teritoriją: **486 kv. m, nuo 2023-07-12**
- 11.277. Teritorijos pavadinimas: **Elektros tinklų apsaugos zonos (III skyrius, ketvirtasis skirsnis)**
Teritorijos unikalus numeris: **100093008**
Įregistravimo pagrindas: **Lietuvos Respublikos energetikos ministerija; 2021-10-25 Įsakymas dėl Klaipėdos elektros tinklų teritorijų plano patvirtinimo Nr. 1-278**
Įregistravimo data: **2021-11-05**
Duomenų pakeitimo pagrindas: **Lietuvos Respublikos energetikos ministerija; 2024-04-12 Įsakymas dėl Energetikos ministro 2021 m. spalio 25 d. įsakymo Nr. 1-278 'Dėl Klaipėdos elektros tinklų teritorijų plano patvirtinimo' pakeitimo Nr. 1-72**
Duomenų pakeitimo data: **2024-10-31**
Žemės sklypo plotas, patenkantis į Teritoriją: **306 kv. m, nuo 2024-04-18**
- 11.278. Teritorijos pavadinimas: **Elektros tinklų apsaugos zonos (III skyrius, ketvirtasis skirsnis)**
Teritorijos unikalus numeris: **100093155**
Įregistravimo pagrindas: **Lietuvos Respublikos energetikos ministerija; 2021-10-25 Įsakymas dėl Klaipėdos elektros tinklų teritorijų plano patvirtinimo Nr. 1-278**
Įregistravimo data: **2021-11-05**
Žemės sklypo plotas, patenkantis į Teritoriją: **288 kv. m, nuo 2023-07-12**
- 11.279. Teritorijos pavadinimas: **Elektros tinklų apsaugos zonos (III skyrius, ketvirtasis skirsnis)**
Teritorijos unikalus numeris: **100092881**
Įregistravimo pagrindas: **Lietuvos Respublikos energetikos ministerija; 2021-10-25 Įsakymas dėl Klaipėdos elektros tinklų teritorijų plano patvirtinimo Nr. 1-278**
Įregistravimo data: **2021-11-05**
Žemės sklypo plotas, patenkantis į Teritoriją: **90 kv. m, nuo 2023-07-12**
- 11.280. Teritorijos pavadinimas: **Elektros tinklų apsaugos zonos (III skyrius, ketvirtasis skirsnis)**
Teritorijos unikalus numeris: **100092877**
Įregistravimo pagrindas: **Lietuvos Respublikos energetikos ministerija; 2021-10-25 Įsakymas dėl Klaipėdos elektros tinklų teritorijų plano patvirtinimo Nr. 1-278**
Įregistravimo data: **2021-11-05**
Žemės sklypo plotas, patenkantis į Teritoriją: **135 kv. m, nuo 2023-07-12**

- 11.281. Teritorijos pavadinimas: **Elektros tinklų apsaugos zonos (III skyrius, ketvirtasis skirsnis)**
Teritorijos unikalus numeris: **100094050**
Įregistravimo pagrindas: **Lietuvos Respublikos energetikos ministerija; 2021-10-25 Įsakymas dėl Klaipėdos elektros tinklų teritorijų plano patvirtinimo Nr. 1-278**
Įregistravimo data: **2021-11-05**
Žemės sklypo plotas, patenkantis į Teritoriją: **328 kv. m, nuo 2023-07-12**
- 11.282. Teritorijos pavadinimas: **Elektros tinklų apsaugos zonos (III skyrius, ketvirtasis skirsnis)**
Teritorijos unikalus numeris: **100093169**
Įregistravimo pagrindas: **Lietuvos Respublikos energetikos ministerija; 2021-10-25 Įsakymas dėl Klaipėdos elektros tinklų teritorijų plano patvirtinimo Nr. 1-278**
Įregistravimo data: **2021-11-05**
Žemės sklypo plotas, patenkantis į Teritoriją: **11 kv. m, nuo 2023-07-12**
- 11.283. Teritorijos pavadinimas: **Elektros tinklų apsaugos zonos (III skyrius, ketvirtasis skirsnis)**
Teritorijos unikalus numeris: **100093200**
Įregistravimo pagrindas: **Lietuvos Respublikos energetikos ministerija; 2021-10-25 Įsakymas dėl Klaipėdos elektros tinklų teritorijų plano patvirtinimo Nr. 1-278**
Įregistravimo data: **2021-11-05**
Žemės sklypo plotas, patenkantis į Teritoriją: **3202 kv. m, nuo 2023-07-12**
- 11.284. Teritorijos pavadinimas: **Elektros tinklų apsaugos zonos (III skyrius, ketvirtasis skirsnis)**
Teritorijos unikalus numeris: **100094145**
Įregistravimo pagrindas: **Lietuvos Respublikos energetikos ministerija; 2021-10-25 Įsakymas dėl Klaipėdos elektros tinklų teritorijų plano patvirtinimo Nr. 1-278**
Įregistravimo data: **2021-11-05**
Žemės sklypo plotas, patenkantis į Teritoriją: **283 kv. m, nuo 2023-07-12**
- 11.285. Teritorijos pavadinimas: **Elektros tinklų apsaugos zonos (III skyrius, ketvirtasis skirsnis)**
Teritorijos unikalus numeris: **100094175**
Įregistravimo pagrindas: **Lietuvos Respublikos energetikos ministerija; 2021-10-25 Įsakymas dėl Klaipėdos elektros tinklų teritorijų plano patvirtinimo Nr. 1-278**
Įregistravimo data: **2021-11-05**
Žemės sklypo plotas, patenkantis į Teritoriją: **224 kv. m, nuo 2023-07-12**
- 11.286. Teritorijos pavadinimas: **Elektros tinklų apsaugos zonos (III skyrius, ketvirtasis skirsnis)**
Teritorijos unikalus numeris: **100092970**
Įregistravimo pagrindas: **Lietuvos Respublikos energetikos ministerija; 2021-10-25 Įsakymas dėl Klaipėdos elektros tinklų teritorijų plano patvirtinimo Nr. 1-278**
Įregistravimo data: **2021-11-05**
Žemės sklypo plotas, patenkantis į Teritoriją: **158 kv. m, nuo 2023-07-12**
- 11.287. Teritorijos pavadinimas: **Elektros tinklų apsaugos zonos (III skyrius, ketvirtasis skirsnis)**
Teritorijos unikalus numeris: **100094095**
Įregistravimo pagrindas: **Lietuvos Respublikos energetikos ministerija; 2021-10-25 Įsakymas dėl Klaipėdos elektros tinklų teritorijų plano patvirtinimo Nr. 1-278**
Įregistravimo data: **2021-11-05**
Žemės sklypo plotas, patenkantis į Teritoriją: **31 kv. m, nuo 2023-07-12**
- 11.288. Teritorijos pavadinimas: **Elektros tinklų apsaugos zonos (III skyrius, ketvirtasis skirsnis)**
Teritorijos unikalus numeris: **100092853**
Įregistravimo pagrindas: **Lietuvos Respublikos energetikos ministerija; 2021-10-25 Įsakymas dėl Klaipėdos elektros tinklų teritorijų plano patvirtinimo Nr. 1-278**
Įregistravimo data: **2021-11-05**
Duomenų pakeitimo pagrindas: **Lietuvos Respublikos energetikos ministerija; 2024-04-12 Įsakymas dėl Energetikos ministro 2021 m. spalio 25 d. įsakymo Nr. 1-278 'Dėl Klaipėdos elektros tinklų teritorijų plano patvirtinimo' pakeitimo Nr. 1-72**
Duomenų pakeitimo data: **2024-10-31**
Žemės sklypo plotas, patenkantis į Teritoriją: **307 kv. m, nuo 2024-04-23**
- 11.289. Teritorijos pavadinimas: **Elektros tinklų apsaugos zonos (III skyrius, ketvirtasis skirsnis)**
Teritorijos unikalus numeris: **100094241**
Įregistravimo pagrindas: **Lietuvos Respublikos energetikos ministerija; 2021-10-25 Įsakymas dėl Klaipėdos elektros tinklų teritorijų plano patvirtinimo Nr. 1-278**
Įregistravimo data: **2021-11-05**
Žemės sklypo plotas, patenkantis į Teritoriją: **178 kv. m, nuo 2023-07-12**
- 11.290. Teritorijos pavadinimas: **Elektros tinklų apsaugos zonos (III skyrius, ketvirtasis skirsnis)**
Teritorijos unikalus numeris: **100094179**
Įregistravimo pagrindas: **Lietuvos Respublikos energetikos ministerija; 2021-10-25 Įsakymas dėl Klaipėdos elektros tinklų teritorijų plano patvirtinimo Nr. 1-278**
Įregistravimo data: **2021-11-05**
Žemės sklypo plotas, patenkantis į Teritoriją: **70 kv. m, nuo 2023-07-12**
- 11.291. Teritorijos pavadinimas: **Elektros tinklų apsaugos zonos (III skyrius, ketvirtasis skirsnis)**
Teritorijos unikalus numeris: **100080396**
Įregistravimo pagrindas: **Lietuvos Respublikos energetikos ministerija; 2021-10-25 Įsakymas dėl Klaipėdos elektros tinklų teritorijų plano patvirtinimo Nr. 1-278**
Įregistravimo data: **2021-11-04**
Žemės sklypo plotas, patenkantis į Teritoriją: **230 kv. m, nuo 2023-07-12**
- 11.292. Teritorijos pavadinimas: **Elektros tinklų apsaugos zonos (III skyrius, ketvirtasis skirsnis)**
Teritorijos unikalus numeris: **100080369**
Įregistravimo pagrindas: **Lietuvos Respublikos energetikos ministerija; 2021-10-25 Įsakymas dėl Klaipėdos elektros tinklų teritorijų plano patvirtinimo Nr. 1-278**
Įregistravimo data: **2021-11-04**
Duomenų pakeitimo pagrindas: **Lietuvos Respublikos energetikos ministerija; 2024-04-12 Įsakymas dėl Energetikos ministro 2021 m. spalio 25 d. įsakymo Nr. 1-278 'Dėl Klaipėdos elektros tinklų teritorijų plano patvirtinimo' pakeitimo Nr. 1-72**
Duomenų pakeitimo data: **2024-10-31**
Žemės sklypo plotas, patenkantis į Teritoriją: **2510 kv. m, nuo 2024-04-23**
- 11.293. Teritorijos pavadinimas: **Elektros tinklų apsaugos zonos (III skyrius, ketvirtasis skirsnis)**
Teritorijos unikalus numeris: **100092543**

- [registravimo pagrindas: Lietuvos Respublikos energetikos ministerija; 2021-10-25 Įsakymas dėl Klaipėdos elektros tinklų teritorijų plano patvirtinimo Nr. 1-278
[registravimo data: 2021-11-04
Žemės sklypo plotas, patenkantis į Teritoriją: 1085 kv. m, nuo 2023-07-12
- 11.294. Teritorijos pavadinimas: Elektros tinklų apsaugos zonos (III skyrius, ketvirtasis skirsnis)
Teritorijos unikalus numeris: 100092367
[registravimo pagrindas: Lietuvos Respublikos energetikos ministerija; 2021-10-25 Įsakymas dėl Klaipėdos elektros tinklų teritorijų plano patvirtinimo Nr. 1-278
[registravimo data: 2021-11-04
Duomenų pakeitimo pagrindas: Lietuvos Respublikos energetikos ministerija; 2024-04-12 Įsakymas dėl Energetikos ministro 2021 m. spalio 25 d. įsakymo Nr. 1-278 'Dėl Klaipėdos elektros tinklų teritorijų plano patvirtinimo' pakeitimo Nr. 1-72
Duomenų pakeitimo data: 2024-10-31
Žemės sklypo plotas, patenkantis į Teritoriją: 2029 kv. m, nuo 2024-04-19
- 11.295. Teritorijos pavadinimas: Elektros tinklų apsaugos zonos (III skyrius, ketvirtasis skirsnis)
Teritorijos unikalus numeris: 100080336
[registravimo pagrindas: Lietuvos Respublikos energetikos ministerija; 2021-10-25 Įsakymas dėl Klaipėdos elektros tinklų teritorijų plano patvirtinimo Nr. 1-278
[registravimo data: 2021-11-04
Žemės sklypo plotas, patenkantis į Teritoriją: 1115 kv. m, nuo 2023-07-12
- 11.296. Teritorijos pavadinimas: Elektros tinklų apsaugos zonos (III skyrius, ketvirtasis skirsnis)
Teritorijos unikalus numeris: 100092365
[registravimo pagrindas: Lietuvos Respublikos energetikos ministerija; 2021-10-25 Įsakymas dėl Klaipėdos elektros tinklų teritorijų plano patvirtinimo Nr. 1-278
[registravimo data: 2021-11-04
Žemės sklypo plotas, patenkantis į Teritoriją: 220 kv. m, nuo 2023-07-12
- 11.297. Teritorijos pavadinimas: Elektros tinklų apsaugos zonos (III skyrius, ketvirtasis skirsnis)
Teritorijos unikalus numeris: 100091038
[registravimo pagrindas: Lietuvos Respublikos energetikos ministerija; 2021-10-25 Įsakymas dėl Klaipėdos elektros tinklų teritorijų plano patvirtinimo Nr. 1-278
[registravimo data: 2021-11-04
Duomenų pakeitimo pagrindas: AB "Energijos skirstymo operatorius"; 2024-07-29 Transporto paskirties pastato - keleivių stoties, adresu Nemuno g. 8, Klaipėdos m. sav., suformuojant atskirą turtinį vienetą gamybos, pramonės paskirties pastatą - transformatorių pastotę, rekonstravimo projektas Nr. E2N33A1086
Duomenų pakeitimo data: 2024-10-31
Duomenų pakeitimo pagrindas: Lietuvos Respublikos energetikos ministerija; 2024-04-12 Įsakymas dėl Energetikos ministro 2021 m. spalio 25 d. įsakymo Nr. 1-278 'Dėl Klaipėdos elektros tinklų teritorijų plano patvirtinimo' pakeitimo Nr. 1-72
Duomenų pakeitimo data: 2024-10-31
Žemės sklypo plotas, patenkantis į Teritoriją: 355 kv. m, nuo 2024-08-19
- 11.298. Teritorijos pavadinimas: Elektros tinklų apsaugos zonos (III skyrius, ketvirtasis skirsnis)
Teritorijos unikalus numeris: 100092345
[registravimo pagrindas: Lietuvos Respublikos energetikos ministerija; 2021-10-25 Įsakymas dėl Klaipėdos elektros tinklų teritorijų plano patvirtinimo Nr. 1-278
[registravimo data: 2021-11-04
Duomenų pakeitimo pagrindas: Lietuvos Respublikos energetikos ministerija; 2024-04-12 Įsakymas dėl Energetikos ministro 2021 m. spalio 25 d. įsakymo Nr. 1-278 'Dėl Klaipėdos elektros tinklų teritorijų plano patvirtinimo' pakeitimo Nr. 1-72
Duomenų pakeitimo data: 2024-10-31
Žemės sklypo plotas, patenkantis į Teritoriją: 1559 kv. m, nuo 2024-04-18
- 11.299. Teritorijos pavadinimas: Elektros tinklų apsaugos zonos (III skyrius, ketvirtasis skirsnis)
Teritorijos unikalus numeris: 100091423
[registravimo pagrindas: Lietuvos Respublikos energetikos ministerija; 2021-10-25 Įsakymas dėl Klaipėdos elektros tinklų teritorijų plano patvirtinimo Nr. 1-278
[registravimo data: 2021-11-04
Žemės sklypo plotas, patenkantis į Teritoriją: 7 kv. m, nuo 2023-07-12
- 11.300. Teritorijos pavadinimas: Elektros tinklų apsaugos zonos (III skyrius, ketvirtasis skirsnis)
Teritorijos unikalus numeris: 100042455
[registravimo pagrindas: AB "Energijos skirstymo operatorius"; 2019-12-17 10 kV ir 0,4 kV kabelio linijos bei MGMTT inžineriniams įrenginiams Perkėlos g. 4, Klaipėda, Klaipėdos m. sav. Nr. E1N3957498
[registravimo data: 2021-09-28
Žemės sklypo plotas, patenkantis į Teritoriją: 153 kv. m, nuo 2023-07-12
- 11.301. Teritorijos pavadinimas: Elektros tinklų apsaugos zonos (III skyrius, ketvirtasis skirsnis)
Teritorijos unikalus numeris: 100042446
[registravimo pagrindas: AB "Energijos skirstymo operatorius"; 2019-12-17 10 kV ir 0,4 kV kabelio linijos bei MGMTT inžineriniams įrenginiams Perkėlos g. 4, Klaipėda, Klaipėdos m. sav. Nr. E1N3957498
[registravimo data: 2021-09-27
Žemės sklypo plotas, patenkantis į Teritoriją: 5 kv. m, nuo 2023-07-12
- 11.302. Teritorijos pavadinimas: Elektros tinklų apsaugos zonos (III skyrius, ketvirtasis skirsnis)
Teritorijos unikalus numeris: 100040985
[registravimo pagrindas: AB "Energijos skirstymo operatorius"; 2019-12-17 10 kV ir 0,4 kV kabelio linijos bei MGMTT inžineriniams įrenginiams Perkėlos g. 4, Klaipėda, Klaipėdos m. sav. Nr. E1N3957498
[registravimo data: 2021-09-23
Žemės sklypo plotas, patenkantis į Teritoriją: 107 kv. m, nuo 2023-07-12
- 11.303. Teritorijos pavadinimas: Elektros tinklų apsaugos zonos (III skyrius, ketvirtasis skirsnis)
Teritorijos unikalus numeris: 100025452
[registravimo pagrindas: AB "Energijos skirstymo operatorius"; 2021-07-16 MGMTT ir elektros įrenginių prijungimas Perkėlos g. 5, Klaipėda, Klaipėdos m. sav. Nr. E1N3140306
[registravimo data: 2021-07-27
Žemės sklypo plotas, patenkantis į Teritoriją: 102 kv. m, nuo 2023-07-12

- 11.304. Teritorijos pavadinimas: **Elektros tinklų apsaugos zonos (III skyrius, ketvirtasis skirsnis)**
Teritorijos unikalus numeris: **100025363**
Įregistravimo pagrindas: **AB "Energinės skirstymo operatorius"; 2021-07-16 MGMTT ir elektros įrenginių prijungimas Perkėlos g. 5, Klaipėda, Klaipėdos m. sav. Nr. E1N3140306**
Įregistravimo data: **2021-07-26**
Žemės sklypo plotas, patenkantis į Teritoriją: **34 kv. m, nuo 2023-07-12**
- 11.305. Teritorijos pavadinimas: **Magistralinių dujotiekių ir naftotiekių (produktotiekių) apsaugos zonos (III skyrius, penktasis skirsnis)**
Teritorijos unikalus numeris: **100409138**
Įregistravimo pagrindas: **Lietuvos Respublikos energetikos ministerija; 2023-08-22 Klaipėdos miesto ir Klaipėdos rajono savivaldybės teritorijose esančių magistralinių dujotiekių ir susijusios infrastruktūros apsaugos zonų planas Nr. 1-278**
Įregistravimo data: **2023-09-08**
Žemės sklypo plotas, patenkantis į Teritoriją: **5377 kv. m, nuo 2023-09-08**
- 11.306. Teritorijos pavadinimas: **Magistralinių dujotiekių ir naftotiekių (produktotiekių) apsaugos zonos (III skyrius, penktasis skirsnis)**
Teritorijos unikalus numeris: **100408883**
Įregistravimo pagrindas: **Lietuvos Respublikos energetikos ministerija; 2023-08-22 Klaipėdos miesto ir Klaipėdos rajono savivaldybės teritorijose esančių magistralinių dujotiekių ir susijusios infrastruktūros apsaugos zonų planas Nr. 1-278**
Įregistravimo data: **2023-09-04**
Žemės sklypo plotas, patenkantis į Teritoriją: **28011 kv. m, nuo 2023-09-04**
- 11.307. Teritorijos pavadinimas: **Skirstomųjų dujotiekių apsaugos zonos (III skyrius, šeštasis skirsnis)**
Teritorijos unikalus numeris: **100638541**
Įregistravimo pagrindas: **Lietuvos Respublikos energetikos ministerija; 2022-12-05 Įsakymas dėl energetikos ministro 2021 m. spalio 25 d. įsakymo Nr. 1-277 'Dėl Klaipėdos skirstomųjų dujotiekių teritorijų plano patvirtinimo' pakeitimo Nr. 1-439**
Įregistravimo data: **2024-02-06**
Žemės sklypo plotas, patenkantis į Teritoriją: **295 kv. m, nuo 2024-02-06**
- 11.308. Teritorijos pavadinimas: **Skirstomųjų dujotiekių apsaugos zonos (III skyrius, šeštasis skirsnis)**
Teritorijos unikalus numeris: **100638181**
Įregistravimo pagrindas: **Lietuvos Respublikos energetikos ministerija; 2022-12-05 Įsakymas dėl energetikos ministro 2021 m. spalio 25 d. įsakymo Nr. 1-277 'Dėl Klaipėdos skirstomųjų dujotiekių teritorijų plano patvirtinimo' pakeitimo Nr. 1-439**
Įregistravimo data: **2024-02-01**
Žemės sklypo plotas, patenkantis į Teritoriją: **431 kv. m, nuo 2024-02-01**
- 11.309. Teritorijos pavadinimas: **Skirstomųjų dujotiekių apsaugos zonos (III skyrius, šeštasis skirsnis)**
Teritorijos unikalus numeris: **100638179**
Įregistravimo pagrindas: **Lietuvos Respublikos energetikos ministerija; 2022-12-05 Įsakymas dėl energetikos ministro 2021 m. spalio 25 d. įsakymo Nr. 1-277 'Dėl Klaipėdos skirstomųjų dujotiekių teritorijų plano patvirtinimo' pakeitimo Nr. 1-439**
Įregistravimo data: **2024-02-01**
Žemės sklypo plotas, patenkantis į Teritoriją: **1477 kv. m, nuo 2024-02-01**
- 11.310. Teritorijos pavadinimas: **Skirstomųjų dujotiekių apsaugos zonos (III skyrius, šeštasis skirsnis)**
Teritorijos unikalus numeris: **100638141**
Įregistravimo pagrindas: **Lietuvos Respublikos energetikos ministerija; 2022-12-05 Įsakymas dėl energetikos ministro 2021 m. spalio 25 d. įsakymo Nr. 1-277 'Dėl Klaipėdos skirstomųjų dujotiekių teritorijų plano patvirtinimo' pakeitimo Nr. 1-439**
Įregistravimo data: **2024-02-01**
Žemės sklypo plotas, patenkantis į Teritoriją: **164 kv. m, nuo 2024-02-01**
- 11.311. Teritorijos pavadinimas: **Skirstomųjų dujotiekių apsaugos zonos (III skyrius, šeštasis skirsnis)**
Teritorijos unikalus numeris: **100638184**
Įregistravimo pagrindas: **Lietuvos Respublikos energetikos ministerija; 2022-12-05 Įsakymas dėl energetikos ministro 2021 m. spalio 25 d. įsakymo Nr. 1-277 'Dėl Klaipėdos skirstomųjų dujotiekių teritorijų plano patvirtinimo' pakeitimo Nr. 1-439**
Įregistravimo data: **2024-02-01**
Žemės sklypo plotas, patenkantis į Teritoriją: **10630 kv. m, nuo 2024-02-01**
- 11.312. Teritorijos pavadinimas: **Skirstomųjų dujotiekių apsaugos zonos (III skyrius, šeštasis skirsnis)**
Teritorijos unikalus numeris: **100375830**
Įregistravimo pagrindas: **Lietuvos Respublikos energetikos ministerija; 2022-12-05 Įsakymas dėl energetikos ministro 2021 m. spalio 25 d. įsakymo Nr. 1-277 'Dėl Klaipėdos skirstomųjų dujotiekių teritorijų plano patvirtinimo' pakeitimo Nr. 1-439**
Įregistravimo data: **2022-12-12**
Žemės sklypo plotas, patenkantis į Teritoriją: **249 kv. m, nuo 2023-07-12**
- 11.313. Teritorijos pavadinimas: **Skirstomųjų dujotiekių apsaugos zonos (III skyrius, šeštasis skirsnis)**
Teritorijos unikalus numeris: **100374621**
Įregistravimo pagrindas: **Lietuvos Respublikos energetikos ministerija; 2022-12-05 Įsakymas dėl energetikos ministro 2021 m. spalio 25 d. įsakymo Nr. 1-277 'Dėl Klaipėdos skirstomųjų dujotiekių teritorijų plano patvirtinimo' pakeitimo Nr. 1-439**
Įregistravimo data: **2022-12-08**
Žemės sklypo plotas, patenkantis į Teritoriją: **749 kv. m, nuo 2023-07-12**
- 11.314. Teritorijos pavadinimas: **Skirstomųjų dujotiekių apsaugos zonos (III skyrius, šeštasis skirsnis)**
Teritorijos unikalus numeris: **100354470**
Įregistravimo pagrindas: **AB "Energinės skirstymo operatorius"; 2019-04-23 Skirstomojo vidutinio slėgio dujotiekio Marių g. (iki sklypo kad. Nr. 2101/0010:1 ribos), Klaipėdos m. Sav., įrengimo projektas Nr. K19/155-IP-D-01**
Įregistravimo data: **2022-07-05**
Žemės sklypo plotas, patenkantis į Teritoriją: **1 kv. m, nuo 2023-07-12**
- 11.315. Teritorijos pavadinimas: **Skirstomųjų dujotiekių apsaugos zonos (III skyrius, šeštasis skirsnis)**
Teritorijos unikalus numeris: **100351755**
Įregistravimo pagrindas: **AB "Energinės skirstymo operatorius"; 2022-05-25 Vidutinio slėgio skirstomojo dujotiekio Nemuno gatvėje, sklype 2101/0010:1, Klaipėda, Klaipėdos m. sav., pertvarkymo projektas Nr. D7A3201616**
Įregistravimo data: **2022-05-27**

Žemės sklypo plotas, patenkantis į Teritoriją: 357 kv. m, nuo 2023-07-12

- 11.316. Teritorijos pavadinimas: Skirstomųjų dujotiekių apsaugos zonos (III skyrius, šeštasis skirsnis)
Teritorijos unikalus numeris: 100122841
Įregistravimo pagrindas: Lietuvos Respublikos energetikos ministerija; 2022-12-05 Įsakymas dėl energetikos ministro 2021 m. spalio 25 d. įsakymo Nr. 1-277 ?Dėl Klaipėdos skirstomųjų dujotiekių teritorijų plano patvirtinimo? pakeitimo Nr. 1-439
Įregistravimo data: 2021-11-23
Žemės sklypo plotas, patenkantis į Teritoriją: 26 kv. m, nuo 2023-07-12
- 11.317. Teritorijos pavadinimas: Skirstomųjų dujotiekių apsaugos zonos (III skyrius, šeštasis skirsnis)
Teritorijos unikalus numeris: 100122902
Įregistravimo pagrindas: Lietuvos Respublikos energetikos ministerija; 2021-10-25 Įsakymas dėl Klaipėdos skirstomųjų dujotiekių teritorijų plano patvirtinimo Nr. 1-277
Įregistravimo data: 2021-11-23
Žemės sklypo plotas, patenkantis į Teritoriją: 223 kv. m, nuo 2023-07-12
- 11.318. Teritorijos pavadinimas: Skirstomųjų dujotiekių apsaugos zonos (III skyrius, šeštasis skirsnis)
Teritorijos unikalus numeris: 100122823
Įregistravimo pagrindas: Lietuvos Respublikos energetikos ministerija; 2022-12-05 Įsakymas dėl energetikos ministro 2021 m. spalio 25 d. įsakymo Nr. 1-277 ?Dėl Klaipėdos skirstomųjų dujotiekių teritorijų plano patvirtinimo? pakeitimo Nr. 1-439
Įregistravimo data: 2021-11-23
Žemės sklypo plotas, patenkantis į Teritoriją: 17 kv. m, nuo 2023-07-12
- 11.319. Teritorijos pavadinimas: Gamybinių objektų sanitarinės apsaugos zonos (IV skyrius, pirmasis skirsnis)
Teritorijos unikalus numeris: 100399682
Įregistravimo pagrindas: Nacionalinis visuomenės sveikatos centras prie Sveikatos apsaugos ministerijos; 2023-05-12 AB Grigeo Klaipėda sanitarinė apsaugos zona Nr. (3-11 14.3.4 Mr)BS-5571
Įregistravimo data: 2023-06-14
Žemės sklypo plotas, patenkantis į Teritoriją: 68436 kv. m, nuo 2023-07-12
- 11.320. Teritorijos pavadinimas: Gamybinių objektų sanitarinės apsaugos zonos (IV skyrius, pirmasis skirsnis)
Teritorijos unikalus numeris: 100367883
Įregistravimo pagrindas: Klaipėdos miesto savivaldybės administracija; 1995-11-14 AB Grigeo Klaipėda sanitarinė apsaugos zona Nr. 581
Įregistravimo data: 2022-11-18
Žemės sklypo plotas, patenkantis į Teritoriją: 2480 kv. m, nuo 2023-07-12
- 11.321. Teritorijos pavadinimas: Meteorologinių stebėjimų aikštelių apsaugos zonos (VII skyrius, antrasis skirsnis)
Teritorijos unikalus numeris: 100381611
Įregistravimo pagrindas: Lietuvos Respublikos energetikos ministerija; 2020-02-10 Dėl Vandens tiekimo ir nuotekų, paviršinių nuotekų tvarkymo infrastruktūros, požeminio vandens vandenviečių, meteorologinių stebėjimo aikštelių, vandens matavimo stočių apsaugos zonų planų rengimo ir tvirtinimo tvarkos aprašo patvirtinimo Nr. D1-76
Įregistravimo data: 2022-12-29
Žemės sklypo plotas, patenkantis į Teritoriją: 20377 kv. m, nuo 2023-07-12
- 11.322. Kultūros paveldo objektų ir vietovių teritorijos, jų apsaugos zonos (V skyrius, pirmasis skirsnis)
Teritorijos pavadinimas: skirsnis)
Teritorijos unikalus numeris: 100677062
Įregistravimo pagrindas: Kultūros paveldo departamentas prie Kultūros ministerijos; 2022-11-22 Kultūros paveldo departamento prie Kultūros ministerijos pirmosios Nekilnojamojo kultūros paveldo vertinimo tarybos aktas Nr. KPD-RM-2115/12
Įregistravimo data: 2024-07-23
Žemės sklypo plotas, patenkantis į Teritoriją: 155030 kv. m, nuo 2024-07-23
- 11.323. Kultūros paveldo objektų ir vietovių teritorijos, jų apsaugos zonos (V skyrius, pirmasis skirsnis)
Teritorijos pavadinimas: skirsnis)
Teritorijos unikalus numeris: 100677063
Įregistravimo pagrindas: Kultūros paveldo departamentas prie Kultūros ministerijos; 2022-11-22 Kultūros paveldo departamento prie Kultūros ministerijos pirmosios Nekilnojamojo kultūros paveldo vertinimo tarybos aktas Nr. KPD-RM-2115/12
Įregistravimo data: 2024-07-23
Žemės sklypo plotas, patenkantis į Teritoriją: 169717 kv. m, nuo 2024-07-23
- 11.324. Kultūros paveldo objektų ir vietovių teritorijos, jų apsaugos zonos (V skyrius, pirmasis skirsnis)
Teritorijos pavadinimas: skirsnis)
Teritorijos unikalus numeris: 100685338
Įregistravimo pagrindas: Klaipėdos miesto savivaldybė; 2022-04-22 Klaipėdos miesto savivaldybės Nekilnojamojo kultūros paveldo vertinimo tarybos aktas Nr. KL-RM-39/1
Įregistravimo data: 2024-07-23
Žemės sklypo plotas, patenkantis į Teritoriją: 1314 kv. m, nuo 2024-07-23
- 11.325. Kultūros paveldo objektų ir vietovių teritorijos, jų apsaugos zonos (V skyrius, pirmasis skirsnis)
Teritorijos pavadinimas: skirsnis)
Teritorijos unikalus numeris: 100675872
Įregistravimo pagrindas: Kultūros paveldo departamentas prie Kultūros ministerijos; 2006-06-13 Kultūros paveldo departamento prie Kultūros ministerijos pirmosios Nekilnojamojo kultūros paveldo vertinimo tarybos aktas Nr. KPD-RM-16
Įregistravimo data: 2024-07-23
Žemės sklypo plotas, patenkantis į Teritoriją: 28 kv. m, nuo 2024-07-23
- 11.326. Kultūros paveldo objektų ir vietovių teritorijos, jų apsaugos zonos (V skyrius, pirmasis skirsnis)
Teritorijos pavadinimas: skirsnis)
Teritorijos unikalus numeris: 100678295
Įregistravimo pagrindas: Kultūros paveldo departamentas prie Kultūros ministerijos; 2021-12-07 Kultūros paveldo departamento prie Kultūros ministerijos pirmosios Nekilnojamojo kultūros paveldo vertinimo tarybos aktas Nr. KPD-RM-17/1
Įregistravimo data: 2024-07-23
Žemės sklypo plotas, patenkantis į Teritoriją: 14865 kv. m, nuo 2024-07-23
- 11.327. Kultūros paveldo objektų ir vietovių teritorijos, jų apsaugos zonos (V skyrius, pirmasis skirsnis)
Teritorijos pavadinimas: skirsnis)
Teritorijos unikalus numeris: 100678296

- [registravimo pagrindas: **Kultūros paveldo departamentas prie Kultūros ministerijos; 2021-12-07 Kultūros paveldo departamento prie Kultūros ministerijos pirmosios Nekilnojamojo kultūros paveldo vertinimo tarybos aktas Nr. KPD-RM-17/1**
[registravimo data: **2024-07-23**
Žemės sklypo plotas, patenkantis į Teritoriją: **7479 kv. m, nuo 2024-07-23**
- 11.328. Kultūros paveldo objektų ir vietovių teritorijos, jų apsaugos zonos (V skyrius, pirmasis)
Teritorijos pavadinimas: **skirsnis)**
Teritorijos unikalus numeris: **100685174**
[registravimo pagrindas: **Kultūros paveldo departamentas prie Kultūros ministerijos; 2003-04-24 KVAD direktoriaus įsakymas Nr. Į-114**
[registravimo data: **2024-07-23**
Žemės sklypo plotas, patenkantis į Teritoriją: **73632 kv. m, nuo 2024-07-23**
- 11.329. Kultūros paveldo objektų ir vietovių teritorijos, jų apsaugos zonos (V skyrius, pirmasis)
Teritorijos pavadinimas: **skirsnis)**
Teritorijos unikalus numeris: **100680226**
[registravimo pagrindas: **Kultūros paveldo departamentas prie Kultūros ministerijos; 2022-02-01 Kultūros paveldo departamento prie Kultūros ministerijos pirmosios Nekilnojamojo kultūros paveldo vertinimo tarybos aktas Nr. KPD-RM-2050/5**
[registravimo data: **2024-07-23**
Žemės sklypo plotas, patenkantis į Teritoriją: **296422 kv. m, nuo 2024-07-23**
- 11.330. Kultūros paveldo objektų ir vietovių teritorijos, jų apsaugos zonos (V skyrius, pirmasis)
Teritorijos pavadinimas: **skirsnis)**
Teritorijos unikalus numeris: **100680227**
[registravimo pagrindas: **Kultūros paveldo departamentas prie Kultūros ministerijos; 2022-02-01 Kultūros paveldo departamento prie Kultūros ministerijos pirmosios Nekilnojamojo kultūros paveldo vertinimo tarybos aktas Nr. KPD-RM-2050/5**
[registravimo data: **2024-07-23**
Žemės sklypo plotas, patenkantis į Teritoriją: **60562 kv. m, nuo 2024-07-23**
- 11.331. Kultūros paveldo objektų ir vietovių teritorijos, jų apsaugos zonos (V skyrius, pirmasis)
Teritorijos pavadinimas: **skirsnis)**
Teritorijos unikalus numeris: **100684324**
[registravimo pagrindas: **Kultūros paveldo departamentas prie Kultūros ministerijos; 2021-10-12 Kultūros paveldo departamento prie Kultūros ministerijos pirmosios Nekilnojamojo kultūros paveldo vertinimo tarybos aktas Nr. KPD-RM-2606/2**
[registravimo data: **2024-07-23**
Žemės sklypo plotas, patenkantis į Teritoriją: **4606 kv. m, nuo 2024-07-23**
- 11.332. Kultūros paveldo objektų ir vietovių teritorijos, jų apsaugos zonos (V skyrius, pirmasis)
Teritorijos pavadinimas: **skirsnis)**
Teritorijos unikalus numeris: **100687587**
[registravimo pagrindas: **Kultūros paveldo centras; 1999-05-30 Kultūros vertybės dosjė Nr. PD-848**
[registravimo data: **2024-07-23**
Žemės sklypo plotas, patenkantis į Teritoriją: **14829 kv. m, nuo 2024-07-23**
- 11.333. Kultūros paveldo objektų ir vietovių teritorijos, jų apsaugos zonos (V skyrius, pirmasis)
Teritorijos pavadinimas: **skirsnis)**
Teritorijos unikalus numeris: **100687018**
[registravimo pagrindas: **Kultūros paveldo departamentas prie Kultūros ministerijos; 2019-09-10 Kultūros paveldo departamento prie Kultūros ministerijos pirmosios Nekilnojamojo kultūros paveldo vertinimo tarybos aktas Nr. KPD-RM-2848**
[registravimo data: **2024-07-23**
Žemės sklypo plotas, patenkantis į Teritoriją: **2560 kv. m, nuo 2024-07-23**
- 11.334. Kultūros paveldo objektų ir vietovių teritorijos, jų apsaugos zonos (V skyrius, pirmasis)
Teritorijos pavadinimas: **skirsnis)**
Teritorijos unikalus numeris: **100677947**
[registravimo pagrindas: **Kultūros paveldo departamentas prie Kultūros ministerijos; 2018-11-27 Kultūros paveldo departamento prie Kultūros ministerijos pirmosios Nekilnojamojo kultūros paveldo vertinimo tarybos aktas Nr. KPD-RM-570/2**
[registravimo data: **2024-07-23**
Žemės sklypo plotas, patenkantis į Teritoriją: **2533 kv. m, nuo 2024-07-23**
- 11.335. Kultūros paveldo objektų ir vietovių teritorijos, jų apsaugos zonos (V skyrius, pirmasis)
Teritorijos pavadinimas: **skirsnis)**
Teritorijos unikalus numeris: **100678767**
[registravimo pagrindas: **Kultūros paveldo departamentas prie Kultūros ministerijos; 2003-04-24 KVAD direktoriaus įsakymas Nr. Į-114**
[registravimo data: **2024-07-23**
Žemės sklypo plotas, patenkantis į Teritoriją: **470 kv. m, nuo 2024-07-23**
- 11.336. Teritorijos pavadinimas: **Gamtiniai ir kompleksiniai draustiniai (V skyrius, aštuntasis skirsnis)**
Teritorijos unikalus numeris: **100631741**
[registravimo pagrindas: **Lietuvos Respublikos Vyriausybės kanceliarija; 2010-12-22 LRS 2010 m. gruodžio 22 nutarimas Nr. XI-1248 Nr. XI-1248**
[registravimo data: **2023-12-27**
Žemės sklypo plotas, patenkantis į Teritoriją: **122 kv. m, nuo 2023-12-27**
- 11.337. Teritorijos pavadinimas: **Gamtiniai ir kompleksiniai draustiniai (V skyrius, aštuntasis skirsnis)**
Teritorijos unikalus numeris: **100631927**
[registravimo pagrindas: **Lietuvos Respublikos Seimo kanceliarija; 2010-12-22 LRS 2010 m. gruodžio 22 nutarimas Nr. XI-1248 Nr. XI-1248**
[registravimo data: **2023-12-27**
Žemės sklypo plotas, patenkantis į Teritoriją: **18108 kv. m, nuo 2023-12-28**
- 11.338. Teritorijos pavadinimas: **Gamtiniai ir kompleksiniai draustiniai (V skyrius, aštuntasis skirsnis)**
Teritorijos unikalus numeris: **100631816**
[registravimo pagrindas: **Lietuvos Respublikos Vyriausybė; 2014-01-29 LRV 2014 m. sausio 29 d. nutarimas Nr. 87 Nr. 87**
[registravimo data: **2023-12-27**
Žemės sklypo plotas, patenkantis į Teritoriją: **35690 kv. m, nuo 2023-12-28**

- 11.339. Teritorijos pavadinimas: **Valstybiniai parkai (V skyrius, dvidešimt trečiasis skirsnis)**
Teritorijos unikalus numeris: **100635139**
Įregistravimo pagrindas: **Lietuvos Respublikos Vyriausybės kanceliarija; 2010-12-22 LRS 2010 m. gruodžio 22 nutarimas Nr. XI-1248 Nr. XI-1248**
Įregistravimo data: **2023-12-27**
Žemės sklypo plotas, patenkantis į Teritoriją: **274862 kv. m, nuo 2023-12-28**
- 11.340. Teritorijos pavadinimas: **Kraštovaizdžio draustiniai (V skyrius, dvidešimt antrasis skirsnis)**
Teritorijos unikalus numeris: **100634561**
Įregistravimo pagrindas: **Lietuvos Respublikos Vyriausybės kanceliarija; 2010-12-22 LRS 2010 m. gruodžio 22 nutarimas Nr. XI-1248 Nr. XI-1248**
Įregistravimo data: **2023-12-27**
Žemės sklypo plotas, patenkantis į Teritoriją: **122 kv. m, nuo 2023-12-28**
- 11.341. Teritorijos pavadinimas: **Botaniniai draustiniai (V skyrius, tryliktasis skirsnis)**
Teritorijos unikalus numeris: **100632468**
Įregistravimo pagrindas: **Lietuvos Respublikos Vyriausybė; 2014-01-29 LRV 2014 m. sausio 29 d. nutarimas Nr. 87 Nr. 87**
Įregistravimo data: **2023-12-27**
Žemės sklypo plotas, patenkantis į Teritoriją: **35690 kv. m, nuo 2023-12-28**
- 11.342. Teritorijos pavadinimas: **Šilumos perdavimo tinklų apsaugos zonos (III skyrius, dvyliktasis skirsnis)**
Teritorijos unikalus numeris: **100653845**
Įregistravimo pagrindas: **Lietuvos Respublikos aplinkos ministerija; 2024-04-26 Klaipėdos miesto pietinės dalies šilumos perdavimo tinklų apsaugos zonų teritorijų planas Nr. 1-87**
Įregistravimo data: **2024-06-06**
Žemės sklypo plotas, patenkantis į Teritoriją: **65 kv. m, nuo 2024-06-06**
- 11.343. Teritorijos pavadinimas: **Šilumos perdavimo tinklų apsaugos zonos (III skyrius, dvyliktasis skirsnis)**
Teritorijos unikalus numeris: **100653429**
Įregistravimo pagrindas: **Lietuvos Respublikos aplinkos ministerija; 2024-04-26 Klaipėdos miesto pietinės dalies šilumos perdavimo tinklų apsaugos zonų teritorijų planas Nr. 1-87**
Įregistravimo data: **2024-06-05**
Žemės sklypo plotas, patenkantis į Teritoriją: **45 kv. m, nuo 2024-06-05**
- 11.344. Teritorijos pavadinimas: **Šilumos perdavimo tinklų apsaugos zonos (III skyrius, dvyliktasis skirsnis)**
Teritorijos unikalus numeris: **100653052**
Įregistravimo pagrindas: **Lietuvos Respublikos aplinkos ministerija; 2024-04-26 Klaipėdos miesto pietinės dalies šilumos perdavimo tinklų apsaugos zonų teritorijų planas Nr. 1-87**
Įregistravimo data: **2024-06-03**
Žemės sklypo plotas, patenkantis į Teritoriją: **4609 kv. m, nuo 2024-06-03**
- 11.345. Teritorijos pavadinimas: **Šilumos perdavimo tinklų apsaugos zonos (III skyrius, dvyliktasis skirsnis)**
Teritorijos unikalus numeris: **100653092**
Įregistravimo pagrindas: **Lietuvos Respublikos aplinkos ministerija; 2024-04-26 Klaipėdos miesto pietinės dalies šilumos perdavimo tinklų apsaugos zonų teritorijų planas Nr. 1-87**
Įregistravimo data: **2024-06-03**
Žemės sklypo plotas, patenkantis į Teritoriją: **5588 kv. m, nuo 2024-06-03**
- 11.346. Teritorijos pavadinimas: **Šilumos perdavimo tinklų apsaugos zonos (III skyrius, dvyliktasis skirsnis)**
Teritorijos unikalus numeris: **100652823**
Įregistravimo pagrindas: **Lietuvos Respublikos aplinkos ministerija; 2024-04-26 Klaipėdos miesto pietinės dalies šilumos perdavimo tinklų apsaugos zonų teritorijų planas Nr. 1-87**
Įregistravimo data: **2024-05-31**
Žemės sklypo plotas, patenkantis į Teritoriją: **927 kv. m, nuo 2024-05-31**
- 11.347. Teritorijos pavadinimas: **Šilumos perdavimo tinklų apsaugos zonos (III skyrius, dvyliktasis skirsnis)**
Teritorijos unikalus numeris: **100652629**
Įregistravimo pagrindas: **Lietuvos Respublikos aplinkos ministerija; 2024-04-26 Klaipėdos miesto pietinės dalies šilumos perdavimo tinklų apsaugos zonų teritorijų planas Nr. 1-87**
Įregistravimo data: **2024-05-30**
Žemės sklypo plotas, patenkantis į Teritoriją: **30 kv. m, nuo 2024-05-30**
- 11.348. Teritorijos pavadinimas: **Šilumos perdavimo tinklų apsaugos zonos (III skyrius, dvyliktasis skirsnis)**
Teritorijos unikalus numeris: **100408590**
Įregistravimo pagrindas: **Lietuvos Respublikos aplinkos ministerija; 2023-08-16 Klaipėdos miesto šiaurinės dalies šilumos perdavimo tinklų apsaugos zonų teritorijų planas Nr. 1-263**
Įregistravimo data: **2023-08-31**
Žemės sklypo plotas, patenkantis į Teritoriją: **603 kv. m, nuo 2023-08-31**
- 11.349. Teritorijos pavadinimas: **Šilumos perdavimo tinklų apsaugos zonos (III skyrius, dvyliktasis skirsnis)**
Teritorijos unikalus numeris: **100408525**
Įregistravimo pagrindas: **Lietuvos Respublikos aplinkos ministerija; 2023-08-16 Klaipėdos miesto šiaurinės dalies šilumos perdavimo tinklų apsaugos zonų teritorijų planas Nr. 1-263**
Įregistravimo data: **2023-08-31**
Žemės sklypo plotas, patenkantis į Teritoriją: **1047 kv. m, nuo 2023-08-31**
- 11.350. Teritorijos pavadinimas: **Šilumos perdavimo tinklų apsaugos zonos (III skyrius, dvyliktasis skirsnis)**
Teritorijos unikalus numeris: **100408184**
Įregistravimo pagrindas: **Lietuvos Respublikos aplinkos ministerija; 2023-08-16 Klaipėdos miesto šiaurinės dalies šilumos perdavimo tinklų apsaugos zonų teritorijų planas Nr. 1-263**
Įregistravimo data: **2023-08-29**
Žemės sklypo plotas, patenkantis į Teritoriją: **2653 kv. m, nuo 2023-08-29**
- 11.351. Teritorijos pavadinimas: **Šilumos perdavimo tinklų apsaugos zonos (III skyrius, dvyliktasis skirsnis)**
Teritorijos unikalus numeris: **100408172**
Įregistravimo pagrindas: **Lietuvos Respublikos aplinkos ministerija; 2023-08-16 Klaipėdos miesto šiaurinės dalies šilumos perdavimo tinklų apsaugos zonų teritorijų planas Nr. 1-263**
Įregistravimo data: **2023-08-29**
Žemės sklypo plotas, patenkantis į Teritoriją: **135 kv. m, nuo 2023-08-29**
- 11.352. Teritorijos pavadinimas: **Šilumos perdavimo tinklų apsaugos zonos (III skyrius, dvyliktasis skirsnis)**
Teritorijos unikalus numeris: **100408064**
Įregistravimo pagrindas: **Lietuvos Respublikos aplinkos ministerija; 2023-08-16 Klaipėdos miesto šiaurinės dalies šilumos perdavimo tinklų apsaugos zonų teritorijų planas Nr. 1-263**

Įregistravimo data: **2023-08-29**
Žemės sklypo plotas, patenkantis į Teritoriją: **512 kv. m, nuo 2023-08-29**

- 11.353. Teritorijos pavadinimas: **Šilumos perdavimo tinklų apsaugos zonos (III skyrius, dvyliktasis skirsnis)**
Teritorijos unikalus numeris: **100407582**
Įregistravimo pagrindas: **Lietuvos Respublikos aplinkos ministerija; 2023-08-16 Klaipėdos miesto šiaurinės dalies šilumos perdavimo tinklų apsaugos zonų teritorijų planas Nr. 1-263**
Įregistravimo data: **2023-08-24**
Žemės sklypo plotas, patenkantis į Teritoriją: **1180 kv. m, nuo 2023-08-24**
- 11.354. Teritorijos pavadinimas: **Šilumos perdavimo tinklų apsaugos zonos (III skyrius, dvyliktasis skirsnis)**
Teritorijos unikalus numeris: **100407590**
Įregistravimo pagrindas: **Lietuvos Respublikos aplinkos ministerija; 2023-08-16 Klaipėdos miesto šiaurinės dalies šilumos perdavimo tinklų apsaugos zonų teritorijų planas Nr. 1-263**
Įregistravimo data: **2023-08-24**
Žemės sklypo plotas, patenkantis į Teritoriją: **443 kv. m, nuo 2023-08-24**
- 11.355. Teritorijos pavadinimas: **Talasologiniai draustiniai (V skyrius, dvidešimt pirmasis skirsnis)**
Teritorijos unikalus numeris: **100634881**
Įregistravimo pagrindas: **Lietuvos Respublikos Seimo kanceliarija; 2010-12-22 LRS 2010 m. gruodžio 22 nutarimas Nr. XI-1248 Nr. XI-1248**
Įregistravimo data: **2023-12-27**
Žemės sklypo plotas, patenkantis į Teritoriją: **18108 kv. m, nuo 2023-12-28**
- 11.356. Teritorijos pavadinimas: **Magistralinių dujotiekių vietovės klasių teritorija (III skyrius, septintasis skirsnis)**
Teritorijos unikalus numeris: **100418156**
Įregistravimo pagrindas: **Lietuvos Respublikos energetikos ministerija; 2023-11-06 Klaipėdos miesto ir Klaipėdos rajono savivaldybių teritorijose esančių magistralinių dujotiekių vietovės klasių teritorijų planas Nr. 1-334**
Įregistravimo data: **2023-11-23**
Žemės sklypo plotas, patenkantis į Teritoriją: **434580 kv. m, nuo 2023-11-23**

12. Registro pastabos ir nuorodos:

Žemės sklype stovi statiniai unikalus Nr. 4400-3011-1372 , Nr. 4400-3011-1325

13. Kita informacija: įrašų nėra

14. Informacija apie duomenų sandoriui tikslinimą: įrašų nėra

Dokumentą atspausdino



UAB „Hidrosfera“
Direktoriui Arvydui Bielinui

2018-03-29 Nr. 2R(1.12.)-210

DĖL KRANTINIŲ Nr. 77-78 KAPITALINIO REMONTO TECHNINIO PROJEKTO RENGIMO

Atsakydami į Jūsų 2018 03 27 raštą Nr. S-21-32, prašome atsižvelgti į pateiktus žemiau reikalavimus:

1. Rengiant pirmo krantinių Nr.77-78 kapitalinio remonto techninį projektą, išilgai krantinių kordono linijos suprojektuoti energiją sugeriančias sieneles, užtikrinančias laivo slydimą krantinės išilginę kryptimi (žr. pridedamą nuotrauką).

2. Krantinių demferinių sienelių parametrus parinkti įvertinant vandens lygio svyravimą, laivų (keltų) parametrus ir pan.

Keltų parametrai: bendras ilgis (LOA) – 62,20 m., korpuso ilgis (L) – 52,00 m, korpuso plotis (B) – 14,00 m., minimalus viršvandenio borto aukštis – 1,60 m., maksimali grimzlė – 3,40 m., laivo vandentalpa (tonažas) – 704,93 t.

3. Pirmo krantinėse suprojektuoti saugaus išlipimo (įlipimo) iš laivo zonas, sutampančias su kelto pagrindinio denio apvado (falšborto) vartelių vietomis.

4. Pirmo numatyti inžinerinius tinklus:

- gėlo vandens tinklą su šildomu vamzdynu ir šuliniu. Gėlo vandens vamzdis: PE, DN 50 mm., su greita jungtimi laivo gėlo vandens sistemos pajungimui;
- buitinių nuotėkų išpumpavimo iš kelto į kranto inžinerinius įrenginius šulinį. Nuotėkų vamzdis: PVC, DN 200 mm.;
- elektros stotelę su kištukiniais lizdais: 5P 380V 50Hz 63A – 2 vnt., 5P 380V 50Hz 125A – 2 vnt., 220V 50Hz 16A – 1 vnt.;
- pirmo krantinių bendrą apšvietimą valdomą automatinį ir rankiniu būdu.

5. Pirmo krantinėse numatyti laivų švartavimo stulpelius, stulpelių įrengimo vietas parenkant atsižvelgiant į krantinių Nr.76 ir Nr.79 reguliuojamų pontono tipo rampų projekto sprendinius ir laivų konstrukcijas.

6. Išilgai pirmo krantinių pakloti du, ne mažesnius kaip 100 mm. diametro, rezervinius futliarus.

7. Siekiant estetinio vaizdo:

- demontuoti esamų kranto atmušų tvirtinimo konstrukcijas („tumbas”);

AB „Smiltynės perkėla“
Nemuno g. 8, LT-91191 Klaipėda

w. keltas.lt **tel.** (8 46) 36 70 03
el. p. info@keltas.lt **faks.** (8 46) 38 18 42

AB „Swedbank“ b. k. 73000
A. s. Nr. LT957300010002324794
AB „Danske bankas“ b. k. 74000
A. s. Nr. LT157400010465923810

Duomenys kaupiami ir saugomi
Juridinių asmenų registre,
Įmonės kodas 140285526
PVM kodas LT402855219



- pakeisti pirmo krantinių dangą. Krantinių danga – spalvotos betoninės trinkelės. Spalva derinama.

Atkreiptinas dėmesys, kad krantinių Nr.77-78 kapitalinio remonto techninis projektas turi būti suderintas su „Klaipėdos valstybinio jūrų uosto krantinių Nr. 76, 79, 153 ir Nr. 156, įrengiant reguliuojamas rampas, rekonstrukcijos projektu“.

VĮ KLAIPĖDOS VALSTYBINIO JŪRŲ UOSTO DIREKCIJA

Susipažinau

VĮ Klaipėdos valstybinio jūrų
uosto direkcijos generalinis direktorius

TECHNINĖS TARYBOS POSĖDŽIO PROTOKOLAS

2018-05-29 Nr. V4-21

Klaipėda

Posėdis įvyko 2018-05-23 13.00 val.

Posėdžio pirmininkas – VĮ KVJUD infrastruktūros direktorius

Posėdžio sekretorė – VĮ KVJUD Plėtros skyriaus projektų vadovė

Dalyvių sąrašas pridedamas.

DARBOTVARKĖ. Dėl objekto „Klaipėdos valstybinio jūrų uosto krantinių Nr. 77, 78 Nemuno g. 8, Klaipėda, kapitalinis remontas“ projektinių pasiūlymų.

SVARSTYTA. Objekto „Klaipėdos valstybinio jūrų uosto krantinių Nr. 77, 78 Nemuno g. 8, Klaipėda, kapitalinis remontas“ projektiniai pasiūlymai.

Pakartotinai svarstomi „Klaipėdos valstybinio jūrų uosto krantinių Nr. 77, 78 Nemuno g. 8, Klaipėda, kapitalinis remontas“ projektiniai pasiūlymai, kuriems techninės tarybos posėdžio, vykusio 2018-05-02, metu buvo nepritarta.

UAB „Hidrosfera“ direktorius Arvydas Bielinis pristatė tuos pačius du variantus, papildytus reikalingais pjūviais ir skaičiavimais:

- 1) įrengiant inkarines injekcines temple su paskirstomąja sija,
- 2) įrengiant injekcines cementinio skiedinio kolonas į gruntą visu perimetru.

Pagal abu variantus yra keičiamos dangos, nuardomas antstatas su esamomis betoninėmis atramomis, laikančiomis atmušas. Atstumas nuo esamos sienos parinktas taip, kad rampos ašis sutaptų su keltų ašimi. Pirsu gale įrengiama atitvara su atmušomis. Senieji švartavimo stulpai nuardomi (neaiški laikančioji galia) ir keičiami į 50 t švartavimo stulpus, nes nenumatomi štorminiai stulpai, tai gali būti naudojami audros atveju. Įrengiamas futliaras elektros kabeliui, apšvietimo stulpų elektros kabeliams, įrengiami du šuliniai vandens tiekimui į keltus.

pasiteiravo dėl atmušų, ar keltai turi atraminį tašą, ar tai įvertinta.

A. Bielinis atsakė, kad parinktas toks skydo aukštis, kad esant skirtingam vandens lygiui, keltas neužkliūtų su tašu, be to, skydo viršus yra užlenktas kampu. Tai sumažina tikimybę, kad keltas užklius.

paklausė, kokios trinkelės yra parinktos pirsu dangai. A. Bielinis atsakė, kad 8 cm storio betoninės trinkelės.

pasiteiravo, ar parašytas paaiškinimas, kodėl parenkamos kitokio tipo atmušos, nei numatyta projektavimo užduotyje (konusinio tipo). A. Bielinis pakomentavo, kad konsultavosi su gamintoju, kuris teigia, kad MV tipo atmušomis keltas geriau slysta nei konusinėmis.

pasiteiravo, ar yra aprašyta, kodėl parenkamos MV tipo, o ne konusinės. pridūrė, gal projektuotojai turi raštišką rekomendaciją iš gamintojo. Taip pat pakomentavo, kad pateiktame projektinių pasiūlymų aiškinamajame rašte parašyta, kad „atmušos parinktos atsižvelgiant į jau parengtą reguliuojamų rampų prie krantinių Nr. 76 ir 79 projektą, o atmušos skydo aukštis – į Kuršių marių vandens lygį ir kelto techninius duomenis“. priminė, kad Uosto direkcija yra pasirašiusi sutartį su gamintoju dėl konusinių atmušų (konusinės atmušos nurodytos projektavimo užduotyje).

Uosto kapitonas kaip pavyzdį pakomentavo, jog CKT terminale yra naudojamos konusinės atmušos ir iki šiol nėra numušta nei viena atmuša. O Smiltynės perkėloje visos atmušos yra nuplėštos. mano, kad konusinės atmušos turėtų būti įrengtos ir krantinėse Nr. 77–78, nes atmušos su „kojomis“ yra neilgalaiškės.

A. Bielinis atsakė, kad konsultavosi su gamintoju „Trelleborg“, analogiškas pirsas, naudojamas 23 metus, yra Svinouiscyje (Lenkija).

dar kartą pabrėžė, kad projektavimo užduotyje buvo tokia sąlyga (konusinio tipo atmušos), o projektuotojai, siūlantys kito tipo atmušas, turi pagrįsti tokį sprendinį.

A. Bielinis atsakė, kad čia yra tik projektiniai pasiūlymai ir bus sprendžiama techninio projekto rengimo metu. Tačiau V. Paukštė atsakė, kad atmušos pasirenkamos šiame etape.

paklausė, kodėl reikalingi 50 t švartavimo stulpai? A. Bielinis atsakė, kad tokie reikalingi pagal skaičiavimus.

pakomentavo, kad skaičiavimuose nurodytas 2 % tikimybės vėjo greitis 37 m/s yra didelis, todėl skaičiavimuose reikia patikslinti vėjo greitį pagal STR 2.05.15:2004 arba tiksliau nurodyti, kaip buvo gauta 37 m/s vertė.

Kilo diskusija dėl turimų naudotų švartavimo stulpų panaudojimo.

paklausė AB Smiltynės perkėlos atstovo, ar buvo kokių nors problemų dėl šiuo metu esančių švartavimo stulpų, nes naujai projektuojami 5 kartus galingesni nei esami. atsakė, kad problemų nebuvo.

A. Bielinis pakomentavo, kad dabartiniai stulpai, įrengti prieš 40 metų, yra technologiškai pasenę, o pagal skaičiavimus parenkami 50 t stulpai bus tinkami švartuoti ir audrų metu.

pasiteiravo, ar audros metu bus laikomi keltai prie krantinių. atsakė, kad kol kas audros metu keltai tikrai nebus laikomi prie krantinių, bet padidėjus keltų laivynui toks poreikis būtų.

Kilo diskusija dėl parinktų švartavimo stulpų galios ir kokią įtaką tai turės krantinės konstrukcijai, antstatui ir pan.

pakomentavo, kad audros metu stulpai bus reikalingi, jeigu keltus reiktų švartuoti atitraukus nuo krantinių.

sutiko, kad gali būti naudojami turimi Uosto direkcijos stulpai (50 t), Uosto direkcija pateiks sąrašą.

Buvo aptartas kitas krantinių kapitalinio remonto variantas – įrengiant inkarines injekcines temples su paskirstomąja sija. Anot A. Bielinio, šiuo variantu pirsas nebus apsaugotas nuo grunto išplovimo, o atsiradus kiaurymėms tektų remontuoti. Įrengiant temples nereikės nutraukti visų krantinių eksploatacijos (bus įrengiama kiekvienoje krantinėje atskirai). O įrengiant kolonas krantinių eksploatacijos visai nereikės nutraukti.

pasiteiravo, koku tikslu įrengiama paskirstomoji sija visu perimetru. kad šakninėje dalyje yra įrengtos inkarinės templės, bet nėra paskirstomosios sijos. Žiūrint pagal pasą, inkarinės templės įrengtos tai kas antru, tai kas trečiu įlaidu, o pagal narų apžiūrų

ataskaitas didžiausi „pilvai“ būtent ir yra tose vietose. Paskirstomąją siją būtų sutvirtinta šakninė dalis, o likusioje dalyje įrengiant temples, paskirstomoji siją įrengiama automatiškai. Siją tvirtinama varžtais.

[redacted] paklausė, koks priimtas nurūdimimo storis ir kaip vertinta eksploatacija.

[redacted] atsakė, kad priimtas 15 % nurūdimimas ir 15 % eksploatacijai.

[redacted] pakomentavo, kad nurūdimimas yra nevienodas, todėl skaičiavimuose reikia nurodyti nustatytą įlaido storį. Rengiant techninį projektą būtina atsižvelgti į tai, kad po remonto įprasta tvarka bus vykdoma krantinių apžiūra, todėl aktualu žinoti, koks mažiausias likutinis įlaido storis gali būti, kuris tenkintų krantinės stovumą ir nereikėtų imtis pagalbinių priemonių. Žinant minimalų įlaido storį pursų zonoje ir minimalų įlaido storį didžiausio lenkimo momento zonoje, ir jei reikia, patikslinti sprendinį siekiant mažesnių išlaidų eksploatacijos metu dėl galimo esamo įlaido nurūdimimo eksploatacijos metu.

[redacted] pastabą priėmė.

Variantų kainos: I (su inkarinėmis templėmis) – [redacted] Eur, II (įrengiant kolonas) – [redacted] Eur (SMD su PVM ir 10 % rezervu).

Kilo diskusija dėl kainų išskaidymo projektiniuose pasiūlymuose, nes projektuotojai neatsižvelgė į 2018-05-07 techninės tarybos protokolo Nr. V4-18 nurodymą ir išskaidytos kainos nepateikė, o pateikė tik nedetalizuotą galutinę sumą.

[redacted] paklausė, kokios yra numatytos paklaidos ribos nuo pateiktų projektinių pasiūlymų kainos. Anot A. Bielinio, kaina turėtų mažėti 15 %.

[redacted] pasiteiravo AB Smiltynės perkėlos atstovo nuomonės apie pateiktus projektinius pasiūlymus. [redacted] atsakė, kad jiems sunku vertinti techninius dalykus, tačiau darbui įtakos neturės, jeigu atmušos ir švartavimosi stulpai bus įrengti pagal AB Smiltynės perkėlos pageidavimus. Svarbiausia, kad šiltuoju metų laiku dirbtų abi krantinės, o šaltuoju laiku – galima išsiversti su viena.

NUTARTA:

1. Su pastabomis pritarti projektinių pasiūlymų variantui įrengiant injekcines cementinio skiedinio kolonas, tačiau projektiniai pasiūlymai turi būti papildyti:

- 1) motyvais, kodėl siūlomos kitokio tipo atmušos nei nurodyta užduotyje;
- 2) pagal projektavimo užduoties p. 10.6 užpildyti darbų kiekių žiniaraštį, nurodant kainas;
- 3) įvertinti galimybes panaudoti Uosto direkcijos turimus švartavimosi stulpus;
- 4) atsižvelgti į pateiktas pastabas skaičiavimuose.

2. Papildytus projektinius pasiūlymus pateikti Uosto direkcijai.

Posėdžio pirmininkas

Posėdžio sekretorė

VĮ KLAIPĖDOS VALSTYBINIO JŪRŲ UOSTO DIREKCIJA

Susipažinau

VĮ Klaipėdos valstybinio jūrų
uosto direkcijos generalinis direktorius

TECHNINĖS TARYBOS POSĖDŽIO PROTOKOLAS

2018-09-20 Nr. *VĮ - 31*
Klaipėda

Posėdis įvyko 2018-09-13 13.00 val.

Posėdžio pirmininkas – VĮ KVVJUD infrastruktūros direktoriu

Posėdžio sekretorė – VĮ KVVJUD Plėtros skyriaus projektų vadovė

Dalyvių sąrašas pridedamas.

DARBOTVARKĖ. Dėl objekto „Klaipėdos valstybinio jūrų uosto krantinių Nr. 77, 78 Nemuno g. 8, Klaipėda, kapitalinis remontas“ techninio projekto.

SVARSTYTA. Objekto „Klaipėdos valstybinio jūrų uosto krantinių Nr. 77, 78 Nemuno g. 8, Klaipėda, kapitalinis remontas“ techninis projektas.

priminė, kad buvo pristatyti 2 projektinių pasiūlymų variantai, pritarta 2 projektinių pasiūlymų variantui, numatančiam cementgrunčio kolonas pirmo perimetru. Šiuo metu rengiamas techninis projektas pagal variantą Nr. 2.

Ø600 mm cementgrunčio kolonos užtikrina pirmo nepralaidumą, kolonos gręžiamos 2 eilėmis viena šalia kitos šachmatine tvarka iki -6,77 m (nuo vandens -7,00 m), o esant didesniai gyliui – iki -8,00 m.

Užklauso, ar negalima gręžti tik vieną eilę kolonų. atsakė, kad pagal skaičiavimus užtikrinamas pirmo papildomas stiprumas, taip pat nepralaidumas, nes kolonos išdėstomos šachmatine tvarka.

tęsia pristatymą: antstato paviršius mechaniškai nuvalomas, remontuojamas remontiniais mišiniais iš fasadinės pusės ir iš viršaus, užglaištomi visi plyšiai, įrengiama nauja krantinės danga ir vietomis, ties atmušomis, pribetonuojamas aukštesnis masyvas atmušoms pakabinti, išmontuojami seni švartavimo stulpai, sumontuojami nauji 50 t švartavimo stulpai, pribetonuojant papildomus masyvus.

pateikė pastabą, kad projekte minima, jog gali būti panaudojami Uosto direkcijos turimi švartavimo stulpai, tačiau sprendiniuose niekur nekonkretizuojama (kokie ir koks kiekis), nors projektuotojams buvo pateikta informacija apie turimus švartavimo stulpus.

patvirtino, kad projekte turi būti aiškiai nurodytas turimų ir naujai perkamų švartavimo stulpų kiekis.

Remontuojamame pirsė įrengiama nauja 80 mm storio betoninių trinkelų danga. Atmušos parinktos atsižvelgus į krantinių Nr. 76, 79 rampų projektą, kur rampos centro ašis sutampa su prisišvartavusio kelto ašimi, atmušos aukštį parenkant pagal kelto techninius duomenis.. Atmušos

parinktos 900 mm aukščio. Pagal Klaipėdos uosto žemiausią ir aukščiausią vandens lygį parinktas atmušų skydų aukštis – 3,00 m, bei atsižvelgus į kelto atraminį tašką.

paklausė, kaip išvengti situacijos, kuri susiklostė krantinėje Nr. 26, kai susilankstė atmušos, kokį sprendimą pasiūlytų projektuotojai, kad eksploatuojant atmušas nereiktų jų taip dažnai keisti.

Kilo diskusija dėl atmušų parinkimo. Projektuotojai tvirtina, kad atmušas parinko tokias, kokių reikia, o ne pagal Uosto direkcijos perkamų atmušų sąrašą. Parinktų atmušų absorbcija 58 kJ, o, anot projektuotojų, direkcijos perkamos atmušos yra per kietos. Kokias atmušas parinkti buvo nurodyta projektavimo užduotyje.

Sąmatinė kaina (SMD, su PVM) – [] eur. Sąmatoje įtraukti nauji švartavimo stulpai, atmušos.

paklausė, kokia krantinių įrengimo technologija. Projektuotojai atsakė, kad iš pradžių bus tvarkoma viena pirsos pusė, o paskui kita (ne sezono metu).

[] pateikė pastabą, kad pagal galiojančią topografinę nuotrauką projekte nėra parodytas vienas inžinerinis tinklas (buitinių nuotekų vamzdis Ø200 mm), esantis pirsė. Krantinių projektas eilinį kartą rengiamas ne ant topografinės nuotraukos. Kaip pertvarkomi inžineriniai tinklai ar apsaugomas tas tinklas?

atsakė, kad tinklas netrukdytų. [] paklausė, kaip tinklas netrukdytų, jei greta bus gręžiamos kolonos. Projektuotojai argumentuoto atsakymo nepateikė.

pasakė, kad reikia konkrečiai išsiaiškinti situaciją dėl inžinerinių tinklų, kurie neprojektuojami, nors užduotyje numatyta.

[] atsakė, kad inžineriniai tinklai yra suprojektuoti iki pat pirsos ir ant pirsos. Tai dabar netikslinga griauti dangas, tikslingiau ties pirsos pradžia numatyti šulinius ir pačiame pirsė numatyti futliarus, pro kuriuos AB Smiltynės perkėla prasives vandentiekio ir buitinių nuotekų vamzdžius.

paklausė, kaip sprendžiamos lietaus nuotekos, kur jos surenkamos. [] pakomentavo, kad lietaus nuotekų tinklai neprojektuojami (analogiškai krantinei Nr. 26), lietus nubėgs nuo trinkelio, trinkelio nuolydis pirsė bus nurodytas pjūvyje.

[] pateikė komentarą, kad vykdant pirkimą buvo iškelti reikalavimai inžinerinių tinklų projekto dalies vadovams, o dabar tinklai neprojektuojami. Tai vadinasi, atsisakoma dalies darbų. Tai klausimas, kokia suma galėtų būti įvardinama už neparengtas projekto dalis. Projektuotojams dar kartą pasiūlyta pateikti konkrečią sumą, už neatliktus darbus, t. y. neparengtas vandentiekio, buitinių nuotekų, elektros tinklų projekto dalis. Futliarų numatymas projekte nėra inžinerinių tinklų pertvarkymas.

[] pasiteiravo, kaip sprendžiami apšvietimo sprendiniai. [] pakomentavo, kad projekte apšvietimo kabeliui numatytas futliaras, o šviestuvus statys AB Smiltynės perkėla.

paklausė, kokie sprendiniai numatomi seniems kabeliams, vandentiekiui, kas panaikins, kiek kainuos. Projekto idėja – visus sprendinius numatyti viename projekte, o kas už ką mokės, tai bus numatyta susitarime su uosto naudotoju atsižvelgiant į projekto sprendinius.

nurodė, kad projekte būtų nurodyta, jog senas elektros kabelis bus panaikintas pagal AB Smiltynės perkėlos užsakymu rengiamą kitą projektą ir AB Smiltynės perkėlos lėšomis.

[] paklausė, ar ties atmušų įrengimo vietomis gali būti pastorintas betono sluoksnis, kad būtų galima įrengti atmušas pagal turimas atmušų charakteristikas. [] pakomentavo,

kad tai bus galima žiūrėti darbo projekte. [] pasakė, kad nežino, kokios yra Uosto direkcijos perkamos atmušos, nes atmušų techninių specifikacijų nenagrinėjo.

[] pasiteiravo, kokia yra įvertinta atmušų vertė sąmatoje. atsakė, kad atmušų kaina įvertinta pagal gautus komercinius pasiūlymus iš įmonės „Trelleborg“.

Jokūbauskienė siūlo nekeisti atmušų tipo, nes papildomai įrengiant betono sluoksnį didėtų sąmata, geriau pirkimo sąlygose numatyti, kad prieš perkant pasitikrinti jų kainą, ar ji nebus per didelė.

atsakė, ar techninėse specifikacijose nurodyta, koks bus remontinis mišinys, ar patikslinta betono klasė (priedant XC4), nes anksčiau buvo pateikta tokia pastaba. atsakė, kad patikslins.

pasitiksino dėl nurūdinimo, kuris nurodytas 50 % (tinkamas). Sąnaudų kiekių žiniaraščiuose 1 lape nurodytas bendras injektavimo ilgis vienetais, cementas metrais, armatūros strypai vienetais. Turi būti patikslinti mato vienetai.

atsakė, kam reikalinga armatūra. Projektuotojai atsakė, kad cementgrūčio kolonoje lieka armatūros strypas.

pasakė, kad liko neatsakytas klausimas dėl švartavimo stulpų, dėl vėjo ir srovės, skaičiavimuose nurodytas 2 % tikimybės vėjo greitis 37 m/s yra didelis, todėl skaičiavimuose reikia patikslinti vėjo greitį pagal STR 2.05.15:2004 arba tiksliau nurodyti, kaip buvo gauta 37 m/s vertė.

atsakė, kad taip paskaičiavo, nes taip reikia. Tačiau pakomentavo, kad tai ne pagal statybos techninį reglamentą. atsakė, kad tai yra jo asmeninis reikalas, jis yra projekto vadovas ir jis už tai atsako. pakomentavo, kad sprendiniai turi būti pagrįsti Lietuvoje galiojančiais teisės aktais ir būti ekonomiškai efektyvūs. Kilo diskusija, kodėl projekte įvertina uragano tikimybę, tačiau kituose projektuose to nevertina.

Taip pat kilo diskusija dėl švartavimo stulpų galios, šiuo metu yra 10 t ir jokių problemų nėra, o projekte parinkti 50 t stulpai. patvirtino, kad per pastaruosius 8 metus problemų dėl švartavimo stulpų nebuvo. pakomentavo, kad buvo kalbėta, jog nedaryti jokių štorminių stulpų, pirso pati konstrukcija nesikeičia, dėl to kokie stulpai (10 t ar 50 t) bus uždėti, galbūt ateityje prireiks ir didesnių.

sutinka, kad jei nesikeičia laikančiųjų konstrukcijų sprendiniai, atsižvelgiant į tai, kad išlaikomas saugus minimalus cementgrūčio kolonų įgilinimas (priimtas protingai apie ~1 m), yra tikslinga atskirai nenumatyti štorminių švartavimo stulpelių. Esant poreikiui, visi švartavimo stulpai galėtų būti išnaudojami kaip štorminiai. Tačiau skaičiavimuose privaloma tiksliai pateikti, kokie yra reikalingi švartavimo stulpeliai ir palikti galimybę užsakovui pasirinkti – ar įrengti atskirus štorminius švartavimo stulpelius ar priimti šiuo metu siūlomą sprendinį, t. y. kad visi stulpai tarnautų ir kaip štorminiai. Projekte pateikti motyvą, kad pasirinkus didesnius stulpus, nereikės įrengti štorminių, nes tai bus papildomi įrengimo kaštai. Projektuotojai tam pritarė.

Kapitonas patvirtino, kad švartavimo stulpų numeracija gali būti parinkta jau įrengus stulpus.

pasiteiravo, kokia buvo pasirinkta pirso skaičiuojamoji apkrova.

atsakė, kad charakteristinė apkrova 2 t/m². Parinkta tinkamai.

pateikė pastabą, kad pasirengimo statybai ir statybos organizavimo dalyje nėra pateikti statybinių atliekų kiekiai ir atliekų kodai pagal statybinių atliekų tvarkymo taisykles; taip pat buitinių patalpų ir medžiagų sandėliavimo planas parengtas netinkamai, neatitinka STR 1.04.04:2017 8 priedo p. 46, neišpildyti projektavimo užduoties 2017-11-17 Nr. T-122 p.10.1.12, 10.1.13, 10.2.

atsakė, kad tai apskritai nėra jo darbas. Tačiau pasakė, kad tai yra projekto dalis ir ji turi būti parengta pagal projektavimo užduotį bei statybos techninius reglamentus.

pateikė pastabą, kad projekte yra aprašyti sprendiniai apie gilinimą ir šiukšlių dugne valymą, nors tai nėra numatyta projektavimo užduotyje. Taip pat projekte vadovaujasi

2010 m. apžiūra, nors situacija dėl šiukšlių dugne jau pasikeitusi. Projekto statybos organizavimo dalyje nurodoma žemkasė doko duobių kasimui, nors tokie darbai nenumatomi.

AB Smiltynės perkėlos atstovas ~ patvirtino, kad dugno valymo darbai atliekami kasmet.

NUTARTA. Pritarti techniniam projektui su pastabomis:

1. Techniniame projekte tiksliai nurodyti, kiek panaudojama Uosto direkcijos turimų švartavimo stulpų, o kiek reikia nupirkti naujų.

2. Kadangi rengiamame projekte neprojektuojami inžineriniai tinklai, nors tai buvo numatyta projektavimo užduotyje, projektuotojas turi įvertinti AB Smiltynės perkėlos užsakymu parengto projekto (Kelio, jungiančio Klaipėdos m. Varnėnų gatvę ir Smiltynės gatvę, sutampančią su jungiamuoju keliu Nr. 2254, statybos projektas) inžinerinių tinklų statybos sprendinius ir jeigu jie tinkami:

2.1. nurodyti, jog senas elektros kabelis, vandentiekio tinklai bus panaikinti pagal AB Smiltynės perkėlos užsakymu parengtą projektą (nurodyti projekto pavadinimą) ir AB Smiltynės perkėla tinklus panaikins (iškels) savo lėšomis iki pirmo remonto darbų pradžios;

2.2. projekto statybos organizavimo dalyje aprašyti, kada statomi nauji inžineriniai tinklai (elektros, buitinių nuotekų, vandentiekio) pagal AB Smiltynės perkėlos parengtą projektą.

3. Pateikti argumentuotą paaiškinimą, kodėl Uosto direkcijos perkamos atmušos pagal turimą techninę specifikaciją netinka pritaikyti remontuojamoms krantinėms Nr. 77–78.

4. Techninėse specifikacijose nurodyti, koks bus remontinis mišinys, kokia tiksli betono klasė.

5. Patikslinti švartavimo stulpelių skaičiavimus ir papildyti aiškinamąjį raštą, kodėl buvo parinkti tokie švartavimo stulpeliai.

6. Sąnaudų kiekių žiniaraštyje patikslinti mato vienetus.

7. Papildyti pasirengimo statybai ir statybos organizavimo dalį pagal STR 1.04.04:2017 8 priedo p. 46, projektavimo užduoties 2017-11-17 Nr. T-122 p.10.1.12, 10.1.13, 10.2.

Posėdžio pirmininkas

Posėdžio sekretorė

2018-09-13 Techninės tarybos posėdžio
protokolo Nr. _____
priedas

**POSĖDŽIO DĖL OBJEKTO „VĮ KLAIPĖDOS VALSTYBINIO JŪRŲ UOSTO KRANTINIŲ
NR. 77-78, NEMUNO G.8, KLAIPĖDA, KAPITALINIO REMONTO PROJEKTAS“
TECHNINIO PROJEKTO SVARSTYMO DALYVIŲ SĄRAŠAS**



**PRIEŠGAISRINĖS APSAUGOS IR GELBĖJIMO DEPARTAMENTAS
PRIE VIDAUS REIKALŲ MINISTERIJOS**

UAB „Hidrosfera“
Direktoriui Arvydui Bieliniui

2018-06-13 Nr. 9.4-1415 (9.6E.)
Į 2018-06-12 Nr. 1-13-739(8.6.)
2018-06-06 Nr. S-21-72

Liepojos g. 182
LT-92330 Klaipėda
El. p. info@hidrosfera.lt

Kopija
Klaipėdos apskrities priešgaisrinei gelbėjimo valdybai

DĖL PATEIKTO TECHNINIO PROJEKTO

Priešgaisrinės apsaugos ir gelbėjimo departamentas prie Vidaus reikalų ministerijos (toliau – departamentas) pagal kompetenciją peržiūrėjo Klaipėdos apskrities priešgaisrinės gelbėjimo valdybos persiustą ir peržiūrėtą UAB „Hidrosfera“ pateiktą techninį kapitalinio remonto projektą „Klaipėdos valstybinio jūrų uosto krantinių Nr. 77, 78, Nemuno g. 8, Klaipėda, kapitalinio remonto projektas“ (projekto Nr. 545-18-TP-KD-14, 2018 m.).

Departamentas dėl pateikto techninio projekto pastabų neturi.

Direktoriaus pavaduotojas



LIETUVOS KARIUOMENĖ

Biudžetinė įstaiga, Šv. Ignoto g. 8, LT-01144 Vilnius, tel. (8 5) 278 5001, faks. (8 5) 212 6170, el. p. L.K.kanceliarija@mil.lt
Duomenys kaupiami ir saugomi Juridinių asmenų registre, kodas 188732677, PVM mokėtojo kodas LT 887326716

UAB „Hidrosfera“
Liepojos g. 182, 92330 Klaipėda

2018-06-19 Nr. KVS-173
į 2018-06-06 Nr. S-21-73

DĖL BENDRATURČIO SUTIKIMO

Lietuvos kariuomenė, įvertinusi Jūsų 2018 m. birželio 6 d. prašymą derinti kapitalinio remonto projektą „Klaipėdos valstybinio jūrų uosto direkcijos krantinių Nr. 77 ir Nr. 78 kapitalinis remontas, Nemuno g. 8, Klaipėda“, informuoja, kad, vadovaudamasi Lietuvos Respublikos statybos įstatymo 27 straipsnio 5 punkto 4 papunkčiu, sutinka, jog krantinės Nr. 77, Nr. 78 būtų kapitališkai remontuojamos vadovaujantis minėto projekto sprendiniais sklype, kurio kadastro Nr. 2101/0010:0001. Lietuvos kariuomenė yra sklypo bendraturtė.

Lietuvos kariuomenės vadas



UAB „Hidrosfera“

2018-11-06 Nr. 2R(1.12)-620

DĖL PRITARIMO KRANTINIŲ NR. 77 IR NR. 78 KAPITALINIO REMONTO PROJEKTO SPRENDINIAMS

Informuojame, kad pritariame pateiktiems krantinių Nr. 77 ir Nr. 78 kapitalinio remonto projekto sprendiniams.

Technikos ir saugios laivybos direktorius,
Pavadojantis generalinį direktorių

**ORIGINALAS PAŠTU
NEBUS IŠSIŪSTAS**

AB „Smiltynės perkėla“
Nemuno g. 8, LT-91191 Klaipėda

—

w. keltas.lt
el. p. info@keltas.lt

tel. (8 46) 36 70 03
faks. (8 46) 38 18 42

AB „Swedbank“ b. k. 73000
A. s. Nr. LT957300010002324794
AB „Danske bankas“ b. k. 74000
A. s. Nr. LT157400010465923810

Duomenys kaupiami ir saugomi
Juridinių asmenų registre,
Įmonės kodas 140285526
PVM kodas LT402855219



**VĮ KLAIPĖDOS VALSTYBINIO JŪRŲ UOSTO DIREKCIJOS
INFRASTRUKTŪROS DIREKTORIUS**

**ĮSAKYMAS
DĖL TECHNINIO PROJEKTO „KLAIPĖDOS VALSTYBINIO JŪRŲ UOSTO KRANTINIŲ
NR. 77, 78 NEMUNO G. 8, KLAIPĖDA, KAPITALINIS REMONTAS“ PATVIRTINIMO**

2018 m. gruodžio 05 d. Nr. *V-282*
Klaipėda

Vadovaudamasis VĮ Klaipėdos valstybinio jūrų uosto direkcijos generalinio direktoriaus 2016-11-15 įsakymu Nr. V-252, Statybos techninio reglamento STR 1.04.04:2017 „Statinio projektavimas, projekto ekspertizė“ VII sk. „Projekto tvirtinimo tvarka“ ir UAB „Projektų ekspertizė“ 2018-11-29 bendrosios ekspertizės aktu Nr. 18/177-2:

1. T v i r t i n u UAB „Hidrosfera“ parengtą techninį projektą „Klaipėdos valstybinio jūrų uosto krantinių Nr. 77, 78 Nemuno g. 8, Klaipėda, kapitalinis remontas“ su bendraisiais statinio rodikliais (pridedama).

2. P a v e d u Bendrojo skyriaus dokumentų valdymo specialistei su įsakymu supažindinti

Infrastruktūros direktorius

PATVIRTINTA
VĮ Klaipėdos valstybinio jūrų
Uosto direkcijos infrastruktūros
direktoriaus
2018 m. 12-05 d.
įsakymu Nr. V-282

Statinio projekto pavadinimas: Klaipėdos valstybinio jūrų uosto krantinių Nr. 77, 78, Nemuno g. 8, Klaipėda, kapitalinio remonto projektas

(statinio projekto pavadinimas, adresas)

Statinio kategorija: Ypatingas
(ypatingas statinys, įrašytas į valstybės investicijų programą)

Statinio paskirtis: Vandens uostų
(pagal teisės aktus)

Statybos rūšis: Kapitalinis remontas
(nauja statyba, rekonstravimas, kapitalinis remontas)

Tvirtinami šie statinio bendrieji rodikliai

Gamybos (kitos veiklos rodikliai)	
Rodikliai	<p><u>I. Sklypas:</u></p> <p>1.1. Sklypo plotas 10769886 m².</p> <p>1.2. Tvarkomos uosto sklypo dalies plotas 610 m²</p> <p><u>II. Inžineriniai statiniai</u></p> <p><u>2. Vandens uostų statiniai</u></p> <p><u>2.1.1. Krantinė Nr. 77 (unikalus Nr. 2100-1122-3011):</u></p> <ul style="list-style-type: none"> - krantinės ilgis (kadastrinis) 64,11 m; - krantinės plotis (kadastrinis) 5,15 m; - projektinė dugno altitudė: <ul style="list-style-type: none"> - 18,00 m ilgio ruože (pirso šaknyje) -5,84 m; - 46,11 m ilgio ruože (likusioje dalyje) – 7,00 m. <p><u>2.1.2. Krantinė Nr. 78 (unikalus Nr. 2100-1122-3033):</u></p> <ul style="list-style-type: none"> - krantinės ilgis (kadastrinis) 64,23 m; - krantinės plotis (kadastrinis) 5,15 m; - projektinė dugno altitudė: <ul style="list-style-type: none"> - 18,00 m ilgio ruože (pirso šaknyje) - 5,84 m; - 46,11 m ilgio ruože (likusioje dalyje) – 7,00 m. <p>2.2. pasekmių klasė CC2</p> <p><u>2.3.1. krantinė Nr. 77 Matmenys po kapitalinio remonto</u></p> <ul style="list-style-type: none"> - krantinės ilgis (kadastrinis) 64,63 m; - krantinės plotis (kadastrinis) 5,15 m; - kordono altitudė +2,00 m. - projektinė dugno altitudė: <ul style="list-style-type: none"> - 18,00 m ilgio ruože (pirso šaknyje) -5,84 m; - 46,11 m ilgio ruože (likusioje dalyje) – 7,00 m. <p><u>2.3.2. krantinė Nr. 78 Matmenys po kapitalinio remonto</u></p> <ul style="list-style-type: none"> - krantinės ilgis (kadastrinis) 64,78 m; - krantinės plotis (kadastrinis) 5,15 m; - kordono altitudė + 2,00 m; - projektinė dugno altitudė: <ul style="list-style-type: none"> - 18,00 m ilgio ruože (pirso šaknyje) -5,84 m; - 46,11 m ilgio ruože (likusioje dalyje) – 7,00 m.
Aplinkos apsauga ir kraštovarka (pagrindinių sprendimų esmė)	Betono atliekos, metalo laužas išvežamas perdirbimui.
Pagrindiniai statybos produktai	Cementgrunčio poliai, inkarinės templės, g/b konstrukcijos, betonas, armatūra ir kt.
Kiti rodikliai (įvertinus statinio specifiką)	

SĄMATA	KAINA tūkst. EUR, įskaitant PVM
1. STATYBOS TERITORIJOS PARUOŠIMAS Sklypas	0
Kompensacijos	0
Statinių perkėlimas, nugriovimas, atstatymas	0
2. STATINIO STATYBA Statybos ir montavimo darbai	630,63
3. STATINIO PROJEKTAVIMAS IR INŽINERINĖS PASLAUGOS	50,45
4. KITOS IŠLAIDOS	
5. UŽSAKOVO REZERVAS	68,10
IŠ VISO 1-5	749,18

AKCINĖ BENDROVĖ
KLAIPĖDOS VALSTYBINIO JŪRŲ UOSTO DIREKCIJA

KLAIPĖDOS VALSTYBINIO JŪRŲ UOSTO TECHNINĖS TARYBOS POSĖDŽIO
DĖL OBJEKTO „KLAIPĖDOS VALSTYBINIO JŪRŲ UOSTO KRANTINIŲ NR. 77, 78,
NEMUNO G. 8, KLAIPĖDA, KAPITALINIO REMONTO PROJEKTAS“ PROTOKOLAS

2024-10- Nr.
Klaipėda

Posėdis įvyko 2024-10-14 10.00 val.

Posėdžio pirmininkas – infrastruktūros direktorius

Posėdžio sekretorius – Statybos ir eksploatacijos skyriaus projektų vadovas

Posėdžio dalyvių sąrašas pridedamas.

DARBOTVARKĖ. Dėl objekto „Klaipėdos valstybinio jūrų uosto krantinių Nr. 77, 78, Nemuno g. 8, Klaipėda, kapitalinio remonto projektas“ projekto sprendinių.

SVARSTYTA. Objekto „Klaipėdos valstybinio jūrų uosto krantinių Nr. 77, 78, Nemuno g. 8, Klaipėda, kapitalinio remonto projektas“ projekto sprendiniai.

Posėdžio pradžioje pristatė objekto „Klaipėdos valstybinio jūrų uosto krantinių Nr. 77, 78, Nemuno g. 8, Klaipėda, kapitalinio remonto projektas“ projekto sprendinius. Projekto įgyvendinimo kaina – (be projektavimo darbų, be užsakovo rezervo ir be AB Smiltynės perkėlos darbų dalies kainos).

paklausė, ar pirso danga bus tvarkoma.

atsakė, kad pirso danga bus tvarkoma įrengiant betonines trinkeles.

paklausė, ar yra numatyta tvarkyti įrenginius ant pirso, pvz., navigacinį ženklą ir kitus.

atsakė, kad navigacinis ženklas paliekamas, esantys gelžbetoniniai masyvai bus nuardomi, Uosto naudotojo buitinių nuotekų ir vandentiekio tinklus numatyta išsaugoti. Kapitalinio remonto metu numatyta, kad būtų paliktas priėjimas prie šių tinklų.

paklausė, ar įrengiant cementgrunčio kolonas nebus pažeistos inkarinės templės.

atsakė, kad nebus pažeistos, nes injekciniai poliai bus įrengiami prie pat sienos, todėl rangovui pasitelkus narą bus matoma esamos inkarinės templės mazgo vieta.

paklausė, ar švartuojant keltus nekils problemų dėl kelto išilginio švartavimo tašo.

atsakė, kad projekte numatyta atmušus pritaikyti keltams su išilginiu švartavimo tašu.

paklausė, ar projekte numatyta ar tik įrašyta, kad atmušai turi būti pritaikyti keltams su išilginiu švartavimo tašu.

atsakė, kad projekte įrašyta, kad atmušai turės būti pritaikyti keltams su išilginiu švartavimo tašu. Atmušų gamintojai turės atsižvelgti į tai. Patys skydai negali būti iš mažų elementų, turi būti vientisi ir tvirtesnės konstrukcijos.

paklausė, ar yra numatytas statybos darbų eiliškumas.

atsakė, kad statybos darbai galės vykti tik vienoje pirso pusėje, kad bet kuriuo momentu būtų galima švartuoti bent vieną keltą prie pirso. Visiškai baigus darbus vienoje pusėje, kai ten jau bus galima švartuoti keltą, rangovas galės pradėti vykdyti statybos darbus kitoje pirso pusėje.

pasitiksino, ar per vieną sezoną visas pirsas bus suremontuotas.

atsakė, kad kapitalinio remonto projekte yra pateiktas grafikas, kuriame numatyta per 8 mėnesius pabaigti darbus. Į šį terminą įskaičiuotas darbo projekto parengimas ir rangovo dokumentų pateikimas pabaigus statybos darbus.

paklausė, ar yra sąmatoje išskirta AB Smiltynės perkėlos statybos darbų dalies kaina.

atsakė, kad pateiktoje sąmatoje nėra AB Smiltynės perkėlos darbų kainos. Sąmata šiems darbams bus pateikta iki ekspertizės.

informavo, kad sąmata būtina, nes Uosto direkcija iki darbų pradžios turės pasirašyti su AB Smiltynės perkėla susitarimą dėl dalies rangos darbų ir techninės priežiūros paslaugų išlaidų kompensavimo.

paklausė, kokiam gylyje numatyti įrengti drenažiniai vamzdeliai.

atsakė, kad jie išdėstyti po antstatu –1,0 m altitudėje, žingsnis kas 4,80 m. Drenažinius vamzdelius reikės įrengti jau įrengus cementgrunčio kolonas.

paklausė projektuotojų, ar krantinės poslinkio taškų stebėjimo ženklų projekte nenumatyta statyti. Po bendros diskusijos nuspręsta, kad vis tik būtina įrengti krantinės poslinkio stebėjimo ženklus ne tik statybos laikotarpiu, bet ir nuolatiniam stebėjimui.

paklausė, kur yra numatytas statybinių medžiagų sandėliavimas.

atsakė, kad statybines medžiagas numatyta sandėliuoti ant pirsų.

NUTARTA:

1. Pritarti kapitalinio remonto projektui su pateiktomis pastabomis.
2. Pataisyti kapitalinio remonto projektą papildant jį krantinės poslinkio stebėjimo ženklų įrengimu.
3. Išskirti AB Smiltynės perkėlos darbų dalį atskirai sąmatoje.
4. Pataisius kapitalinio remonto projektą ir sąmatą, nusiųsti UAB „Projektų ekspertizė“ ekspertizei atlikti.

Posėdžio pirmininkas

Posėdžio sekretorius

PROJEKTAS: „KLAIPĖDOS VALSTYBINIO JŪRŲ UOSTO KRANTINIŲ NR. 77, 78, NEMUNO G. 8,
KLAIPĖDA, KAPITALINIO REMONTO PROJEKTAS“

TECHNINĖS TARYBOS DALYVIŲ SĄRAŠAS

2024 m. spalio 14 d.

DETALŪS METADUOMENYS	
Dokumento sudarytojas (-ai)	AB KVJUD 240329870, Janonio 24-1, Klaipėda
Dokumento pavadinimas (antraštė)	2024-10-14 tech. tarybos protokolas 77-78 kr ok
Dokumento registracijos data ir numeris	2024-10-24 Nr. V2-121
Dokumento gavimo data ir dokumento gavimo registracijos numeris	–
Dokumento specifikacijos identifikavimo žymuo	
Parašo paskirtis	
Parašą sukūrusio asmens vardas, pavardė ir pareigos	
Sertifikatas išduotas	
Parašo sukūrimo data ir laikas	
Parašo formatas	
Laiko žymoje nurodytas laikas	
Informacija apie sertifikavimo paslaugų teikėją	
Sertifikato galiojimo laikas	
Parašo paskirtis	
Parašą sukūrusio asmens vardas, pavardė ir pareigos	
Sertifikatas išduotas	
Parašo sukūrimo data ir laikas	
Parašo formatas	
Laiko žymoje nurodytas laikas	
Informacija apie sertifikavimo paslaugų teikėją	
Sertifikato galiojimo laikas	
Parašo paskirtis	
Parašą sukūrusio asmens vardas, pavardė ir pareigos	
Sertifikatas išduotas	
Parašo sukūrimo data ir laikas	
Parašo formatas	
Laiko žymoje nurodytas laikas	
Informacija apie sertifikavimo paslaugų teikėją	
Sertifikato galiojimo laikas	
Parašo paskirtis	
Parašą sukūrusio asmens vardas, pavardė ir pareigos	
Sertifikatas išduotas	
Parašo sukūrimo data ir laikas	
Parašo formatas	
Laiko žymoje nurodytas laikas	
Informacija apie sertifikavimo paslaugų teikėją	
Sertifikato galiojimo laikas	
Informacija apie būdus, naudotus metaduomenų vientisumui užtikrinti	
Pagrindinio dokumento priedų skaičius	1
Pagrindinio dokumento pridedamų dokumentų skaičius	–
Priedamo dokumento sudarytojas (-ai)	–
Priedamo dokumento pavadinimas (antraštė)	–
Priedamo dokumento registracijos data ir numeris	–

DETALŪS METADUOMENYS	
Programinės įrangos, kuria naudojantis sudarytas elektroninis dokumentas, pavadinimas	EAIS LPP v1.6-SNAPSHOT
Informacija apie elektroninio dokumento ir elektroninio (-ių) parašo (-ų) tikrinimą (tikrinimo data)	Metaduomuo „Gavimo data“ turi būti nurodytas Metaduomuo „Dokumento gavimo registracijos Nr.“ turi būti nurodytas Metaduomuo „Gavėjas“ turi būti nurodytas Visi dokumente esantys elektroniniai parašai galioja (2024-10-24 12:56:00)
Paieškos nuoroda	–
Papildomi metaduomenys	Nuorašą suformavo 2024-10-24 12:56:00 Dokumentų valdymo sistema Avilys



Viešoji įstaiga • kodas 305997589 • Linkmenų g. 28-1, LT-08217 Vilnius
tel. +370-700-15100 • el. p. agentura@ssva.lt • www.ssva.lt

Išrašas iš statybos specialistų kvalifikacijos atestatų ir teisės pripažinimo dokumentų registro

SPECIALISTAS			
Vardas, pavardė:	Rauf Zabolonkov		
TEISĖS DOKUMENTAS			
Numeris:	8168	Ar galioja:	TAIP
Pirmą kartą išduotas:	2004-05-26		
Dokumento tipas:	Kvalifikacijos atestatas		
SUTEIKTA TEISĖ			
Nuo 2014-04-15 iki 2018-05-30	Suteikta teisė eiti ypatingo statinio projekto vadovo ir ypatingo statinio projekto vykdymo priežiūros vadovo pareigas. Statiniai: negyvenamieji pastatai, susisiekimo komunikacijos, inžineriniai tinklai, kiti statiniai.		
Nuo 2018-05-30	Suteikta teisė eiti ypatingojo statinio projekto vadovo ir ypatingojo statinio projekto vykdymo priežiūros vadovo pareigas. Statiniai: negyvenamieji pastatai, susisiekimo komunikacijos, inžineriniai tinklai, hidrotechnikos statiniai, kiti inžineriniai statiniai, taip pat minėti statiniai, esantys kultūros paveldo objekto teritorijoje, jo apsaugos zonoje, kultūros paveldo vietovėje.		
KVALIFIKACIJOS TOBULINIMAS / TPD PATVIRTINIMAS			
2019-04-17	Pateikti kvalifikacijos tobulinimą įrodantys dokumentai pripažinti tinkamais.		
2024-04-16	Pateikti kvalifikacijos tobulinimą įrodantys dokumentai pripažinti tinkamais.		

Duomenys atnaujinti: 2024-09-09. Paieškos data: 2024-09-10.

Išrašas atspausdintas:

Išrašą atspausdino:
(vardas, pavardė, parašas)



Viešoji įstaiga • kodas 305997589 • Linkmenų g. 28-1, LT-08217 Vilnius
tel. +370-700-15100 • el. p. agentura@ssva.lt • www.ssva.lt

Išrašas iš statybos specialistų kvalifikacijos atestatų ir teisės pripažinimo dokumentų registro**SPECIALISTAS**

Vardas, pavardė: **Rauf Zabolonkov**

TEISĖS DOKUMENTAS

Numeris:	14695	Ar galioja:	TAIP
Pirmą kartą išduotas:	2004-12-02		
Dokumento tipas:	Kvalifikacijos atestatas		

SUTEIKTA TEISĖ

Nuo 2014-11-07 iki 2018-05-30	Suteikta teisė eiti ypatingo statinio projekto dalies vadovo, ypatingo statinio projekto dalies vykdymo priežiūros vadovo ir ypatingo statinio statybos techninės priežiūros vadovo pareigas. Statiniai: visi statiniai (išskyrus branduolinės energetikos objektų statinius). Projekto dalis: konstrukcijų.
Nuo 2018-05-30	Suteikta teisė eiti ypatingojo statinio projekto dalies vadovo, ypatingojo statinio projekto dalies vykdymo priežiūros vadovo ir ypatingojo statinio statybos techninės priežiūros vadovo pareigas. Statiniai: gyvenamieji ir negyvenamieji pastatai, susisiekimo komunikacijos, inžineriniai tinklai, hidrotechnikos statiniai, kiti inžineriniai statiniai, taip pat minėti statiniai, esantys kultūros paveldo objekto teritorijoje, jo apsaugos zonoje, kultūros paveldo vietovėje. Projekto dalis: konstrukcijų.

KVALIFIKACIJOS TOBULINIMAS / TPD PATVIRTINIMAS

2020-02-28	Pateikti kvalifikacijos tobulinimą įrodantys dokumentai pripažinti tinkamais.
------------	---

POVEIKIO PRIEMONĖS

SUSTABDYTAS nuo 2020-02-07	Sprendimas Nr. 14 (2020-02-07): Vadovaujantis Statybos įstatymo 12 straipsnio 14 dalies 2 punktu, stabdyti kv. atestato Nr. 14695 galiojimą dėl nepateiktų kvalifikacijos tobulinimo dokumentų. PASTABA: Vadovaujantis SPSC direktoriaus 2020-02-28 sprendimu Nr. 24, atšauktas kvalifikacijos atestato 14695 sustabdymas.
-------------------------------	--

Duomenys atnaujinti: 2024-09-09. Paieškos data: 2024-09-10.

Išrašas atspausdintas:

Išrašą atspausdino:

(vardas, pavardė, parašas)



Viešoji įstaiga • kodas 305997589 • Linkmenų g. 28-1, LT-08217 Vilnius
tel. +370-700-15100 • el. p. agentura@ssva.lt • www.ssva.lt

Išrašas iš statybos specialistų kvalifikacijos atestatų ir teisės pripažinimo dokumentų registro

SPECIALISTAS			
Vardas, pavardė:	Arvydas Bielinis		

TEISĖS DOKUMENTAS			
Numeris:	14706	Ar galioja:	TAIP
Pirmą kartą išduotas:	2004-12-02		
Dokumento tipas:	Kvalifikacijos atestatas		

SUTEIKTA TEISĖ	
Nuo 2014-11-07	Suteikta teisė eiti ypatingo statinio projekto dalies vadovo ir ypatingo statinio projekto dalies vykdymo priežiūros vadovo pareigas. Statiniai: inžineriniai tinklai, susisiekimo komunikacijos, hidrotechnikos statiniai, kiti inžineriniai statiniai. Projekto dalis: statybos skaičiuojamosios kainos nustatymo.

KVALIFIKACIJOS TOBULINIMAS / TPD PATVIRTINIMAS	
2019-11-11	Pateikti kvalifikacijos tobulinimą įrodantys dokumentai pripažinti tinkamais.

Duomenys atnaujinti: 2024-09-09. Paieškos data: 2024-09-10.

Išrašas atspausdintas:

Išrašą atspausdino:
(vardas, pavardė, parašas)



Viešoji įstaiga • kodas 305997589 • Linkmenų g. 28-1, LT-08217 Vilnius
tel. +370-700-15100 • el. p. agentura@ssva.lt • www.ssva.lt

Išrašas iš statybos specialistų kvalifikacijos atestatų ir teisės pripažinimo dokumentų registro

SPECIALISTAS			
Vardas, pavardė:	Arvydas Bielinis		

TEISĖS DOKUMENTAS			
Numeris:	31568	Ar galioja:	TAIP
Pirmą kartą išduotas:	2013-07-12		
Dokumento tipas:	Kvalifikacijos atestatas		

SUTEIKTA TEISĖ	
Nuo 2013-07-12 iki 2018-05-30	Suteikta teisė eiti ypatingo statinio projekto dalies vadovo ir ypatingo statinio projekto dalies vykdymo priežiūros vadovo pareigas. Statiniai: gyvenamieji ir negyvenamieji pastatai, susisiekimo komunikacijos, inžineriniai tinklai, kiti statiniai. Projekto dalis: pasirengimo statybai ir statybos darbų organizavimo.
Nuo 2018-05-30	Suteikta teisė eiti ypatingojo statinio projekto dalies vadovo ir ypatingojo statinio projekto dalies vykdymo priežiūros vadovo pareigas. Statiniai: gyvenamieji ir negyvenamieji pastatai, susisiekimo komunikacijos, inžineriniai tinklai, kiti inžineriniai statiniai, taip pat minėti statiniai, esantys kultūros paveldo objekto teritorijoje, jo apsaugos zonoje, kultūros paveldo vietovėje. Projekto dalis: pasirengimo statybai ir statybos darbų organizavimo.

KVALIFIKACIJOS TOBULINIMAS / TPD PATVIRTINIMAS	
2018-10-05	Pateikti kvalifikacijos tobulinimą įrodantys dokumentai pripažinti tinkamais.
2023-11-14	Pateikti kvalifikacijos tobulinimą įrodantys dokumentai pripažinti tinkamais.

Duomenys atnaujinti: 2024-09-09. Paieškos data: 2024-09-10.

Išrašas atspausdintas:

Išrašą atspausdino:
(vardas, pavardė, parašas)



Viešoji įstaiga • kodas 305997589 • Linkmenų g. 28-1, LT-08217 Vilnius
tel. +370-700-15100 • el. p. agentura@ssva.lt • www.ssva.lt

Išrašas iš statybos specialistų kvalifikacijos atestatų ir teisės pripažinimo dokumentų registro

SPECIALISTAS			
Vardas, pavardė:	Modestas Daukšys		

TEISĖS DOKUMENTAS			
Numeris:	36323	Ar galioja:	TAIP
Pirmą kartą išduotas:	2016-06-23		
Dokumento tipas:	Kvalifikacijos atestatas		

SUTEIKTA TEISĖ	
Nuo 2016-06-23 iki 2016-07-20	<p>Suteikta teisė eiti ypatingo statinio projekto dalies vadovo ir ypatingo statinio projekto dalies vykdymo priežiūros vadovo pareigas.</p> <p>Statiniai: gyvenamieji ir negyvenamieji pastatai, susisiekimo komunikacijos, hidrotechnikos statiniai, kiti inžineriniai statiniai.</p> <p>Projekto dalys: elektrotechnikos (iki 10 kV įtamos), procesų valdymo ir automatizacijos.</p>
Nuo 2016-07-20 iki 2016-10-31	<p>Suteikta teisė eiti ypatingo statinio projekto dalies vadovo, ypatingo statinio projekto dalies vykdymo priežiūros vadovo, ypatingo statinio specialiųjų statybos darbų vadovo ir ypatingo statinio specialiųjų statybos darbų techninės priežiūros vadovo pareigas.</p> <p>Statiniai: gyvenamieji ir negyvenamieji pastatai, susisiekimo komunikacijos, hidrotechnikos statiniai, kiti inžineriniai statiniai.</p> <p>Projekto dalys: elektrotechnikos (iki 10 kV įtamos), procesų valdymo ir automatizacijos.</p> <p>Specialieji statybos darbai: statinio elektros inžinerinių sistemų įrengimas; procesų valdymo ir automatizavimo sistemų įrengimas.</p>
Nuo 2016-10-31 iki 2018-05-30	<p>Suteikta teisė eiti ypatingo statinio projekto dalies vadovo, ypatingo statinio projekto dalies vykdymo priežiūros vadovo, ypatingo statinio specialiųjų statybos darbų vadovo ir ypatingo statinio specialiųjų statybos darbų techninės priežiūros vadovo pareigas.</p> <p>Statiniai: gyvenamieji ir negyvenamieji pastatai, susisiekimo komunikacijos, hidrotechnikos statiniai, kiti inžineriniai statiniai.</p> <p>Projekto dalys: elektrotechnikos (iki 10 kV įtamos), elektroninių ryšių (telekomunikacijų), apsauginės signalizacijos, gaisrinės signalizacijos, procesų valdymo ir automatizacijos.</p> <p>Specialieji statybos darbai: statinio elektros inžinerinių sistemų įrengimas; statinio nuotolinio ryšio (telekomunikacijų) inžinerinių sistemų įrengimas; procesų valdymo ir automatizavimo sistemų įrengimas; statinio apsauginės signalizacijos, gaisrinės saugos (signalizacijos) inžinerinių sistemų įrengimas.</p>

Nuo 2018-05-30 iki 2019-01-17	<p>Suteikta teisė eiti ypatingojo statinio projekto dalies vadovo, ypatingojo statinio projekto dalies vykdymo priežiūros vadovo, ypatingojo statinio specialiųjų statybos darbų vadovo ir ypatingojo statinio specialiųjų statybos darbų techninės priežiūros vadovo pareigas.</p> <p>Statiniai: gyvenamieji ir negyvenamieji pastatai, susisiekimo komunikacijos, hidrotechnikos statiniai, kiti inžineriniai statiniai, taip pat minėti statiniai, esantys kultūros paveldo objekto teritorijoje, jo apsaugos zonoje, kultūros paveldo vietovėje.</p> <p>Projekto dalys: elektrotechnikos (iki 10 kV įtamos), elektroninių ryšių (telekomunikacijų), apsauginės signalizacijos, gaisro aptikimo ir signalizavimo, procesų valdymo ir automatizacijos.</p> <p>Specialieji statybos darbai: statinio elektros inžinerinių sistemų įrengimas; statinio nuotolinio ryšio (telekomunikacijų) inžinerinių sistemų įrengimas; procesų valdymo ir automatizavimo sistemų įrengimas; statinio apsauginės signalizacijos, gaisrinės saugos (signalizacijos) inžinerinių sistemų įrengimas.</p>
Nuo 2019-01-17 iki 2019-05-08	<p>Suteikta teisė eiti ypatingojo statinio projekto dalies vadovo, ypatingojo statinio projekto dalies vykdymo priežiūros vadovo, ypatingojo statinio specialiųjų statybos darbų vadovo ir ypatingojo statinio specialiųjų statybos darbų techninės priežiūros vadovo pareigas.</p> <p>Statiniai: gyvenamieji ir negyvenamieji pastatai, susisiekimo komunikacijos, inžineriniai tinklai (elektros 110 kV įtamos; kolektoriai, bokštai, stiebai ir kiti inžineriniai statiniai, skirti elektroninių ryšių veiklai; kiti inžineriniai tinklai), hidrotechnikos statiniai, kiti inžineriniai statiniai, taip pat minėti statiniai, esantys kultūros paveldo objekto teritorijoje, jo apsaugos zonoje, kultūros paveldo vietovėje.</p> <p>Projekto dalys: elektrotechnikos (iki 110 kV įtamos), elektroninių ryšių (telekomunikacijų), apsauginės signalizacijos, gaisro aptikimo ir signalizavimo, procesų valdymo ir automatizacijos.</p> <p>Specialieji statybos darbai: elektros energijos tiekimo ir skirstymo įrenginių montavimas; elektros tinklų tiesimas; statinio elektros inžinerinių sistemų įrengimas; statinio nuotolinio ryšio (telekomunikacijų) inžinerinių sistemų įrengimas; procesų valdymo ir automatizavimo sistemų įrengimas; statinio apsauginės signalizacijos, gaisrinės saugos (signalizacijos) inžinerinių sistemų įrengimas.</p>
Nuo 2019-05-08	<p>Suteikta teisė eiti ypatingojo statinio projekto dalies vadovo, ypatingojo statinio projekto dalies vykdymo priežiūros vadovo, ypatingojo statinio specialiųjų statybos darbų vadovo ir ypatingojo statinio specialiųjų statybos darbų techninės priežiūros vadovo pareigas.</p> <p>Statiniai: gyvenamieji ir negyvenamieji pastatai, susisiekimo komunikacijos, inžineriniai tinklai (elektros 110 kV įtamos; kolektoriai, bokštai, stiebai ir kiti inžineriniai statiniai, skirti elektroninių ryšių veiklai; kiti inžineriniai tinklai), hidrotechnikos statiniai, kiti inžineriniai statiniai, taip pat minėti statiniai, esantys kultūros paveldo objekto teritorijoje, jo apsaugos zonoje, kultūros paveldo vietovėje.</p> <p>Projekto dalys: elektrotechnikos (iki 110 kV įtamos), elektroninių ryšių (telekomunikacijų), apsauginės signalizacijos, gaisro aptikimo ir signalizavimo, procesų valdymo ir automatizacijos, statybos skaičiuojamosios kainos nustatymo (elektrotechnikos daliai). Specialieji statybos darbai: elektros energijos tiekimo ir skirstymo įrenginių montavimas; elektros tinklų tiesimas; statinio elektros inžinerinių sistemų įrengimas; statinio nuotolinio ryšio (telekomunikacijų) inžinerinių sistemų įrengimas; procesų valdymo ir automatizavimo sistemų įrengimas; statinio apsauginės signalizacijos, gaisrinės saugos (signalizacijos) inžinerinių sistemų įrengimas.</p>

KVALIFIKACIJOS TOBULINIMAS / TPD PATVIRTINIMAS	
2021-06-25	Pateikti kvalifikacijos tobulinimą įrodantys dokumentai pripažinti tinkamais.

Duomenys atnaujinti: 2024-02-06. Paieškos data: 2024-02-06.

Išrašas atspausdintas: _____

Išrašą atspausdino: _____
(vardas, pavardė, parašas)



**UŽDAROSIOS AKCINĖS BENDROVĖS „HIDROSFERA“
DIREKTORIUS**

**ĮSAKYMAS
DĖL PROJEKTO VADOVO IR PROJEKTO DALIES VADOVŲ PASKYRIMO**

2018 m. balandžio 04 d. Nr. 04-04
Klaipėda

Įsakau „Klaipėdos valstybinio jūrų uosto krantinių Nr. 77, 78 kapitalinis remontas Nemuno g. 8, Klaipėda“ techninio projekto vadovu ir projekto dalies vadovu paskirti Rauf Zabolonkov (kvalifikacijos atestato Nr. 8168, Nr. 14695), projekto dalies vadovu Arvydą Bielinį (kvalifikacijos atestato Nr. 31568, Nr. 14706).

Direktorius

Arvydas Bielinis

Susipažinau:

PV Rauf Zabolonkov
2018-04-04

(parašas)

PDV Arvydas Bielinis
2018-04-04

(parašas)

Projektui parengti naudotos programinės įrangos sąrašas

1. Microsoft office
2. Autodesk AutoCAD LT 2016
3. Plaxis 2D Version 2017.01

TIIS paslaugos

"Topografinių ir inžinerinių tinklų planų erdvinį duomenų teikimas derinti ir tvarkyti" ataskaita

Sugeneruota: 2024-09-05 13:23

Paslaugos gavėjo informacija

Vardas ir pavardė:

GKP:

Paslaugos užsakymo informacija

Numeris: TIIS1-20240904-056719

Paslaugos nuoroda: <https://tiiis.planuojustatau.lt/portal/orders/TIIS1-20240904-056719>

Pavadinimas: 77-78_krantinės_TOPO

Adresas: Klaipėda, Nemuno g. 8

Prašymo teritorija: 0.27 ha

Pateikto plano tipas: Topografinis planas – pilnas turinys

Rezervuoti šulinių numeriai: Ne

Paslaugos gavėjo komentaras:

Paslaugos gavėjo įkeltas dokumentas: ataskaita-s0904.pdf, planas-s0904.pdf, uzsakymas.pdf

Paslaugos būseną: Prašymas ir erdviniai duomenys priimti

Pateiktą planą ir plano ED suderino

EDT organizacija: Klaipėdos miesto savivaldybės administracija (71)

Priimtas sprendimas: Erdviniai duomenys priimti

Administracinį sprendimą priėmusio asmens vardas ir pavardė:

Pateiktas tikrinti EDR: 77_78_TOPO.dwg

Pridėti dokumentai: ataskaita-s0904.pdf, planas-s0904.pdf, uzsakymas.pdf

Veiksmų ir organizacijos priimtų sprendimų išsklotinė

2024-09-04 15:20:19 Gauta užduotis "Priimti ED (TOPO)"

2024-09-05 13:18:40 Erdviniai duomenys priimti

ED pateikti susipažinti

Organizacija: AB „Klaipėdos vanduo“ (210)

Organizacijos grupė: AB "Klaipėdos vanduo".Vandentiekio tinklų skyrius. Nuotekų tinklų skyrius.

Gautas EDR: 77_78_TOPO.dwg

ED pateikti susipažinti

Organizacija: AB „Energijos skirstymo operatorius“ ESO (80)
Organizacijos grupė: AB „Energijos skirstymo operatorius“. Klaipėdos regionas, dujotiekio
Gautas EDR: 77_78_TOPO.dwg

ED pateikti susipažinti

Organizacija: AB „Energijos skirstymo operatorius“ ESO (80)
Organizacijos grupė: AB „Energijos skirstymo operatorius“. Elektros duomenys (81)
Gautas EDR: 77_78_TOPO.dwg

ED pateikti susipažinti

Organizacija: AB „Klaipėdos energija“ (275)
Gautas EDR: 77_78_TOPO.dwg

ED pateikti susipažinti

Organizacija: Telia Lietuva, AB (86)
Organizacijos grupė: Telia Lietuva, AB. Klaipėdos regionas, ryšių tinklo duomenys (420)
Gautas EDR: 77_78_TOPO.dwg

ED pateikti susipažinti

Organizacija: UAB „Klaipėdos autobusų parkas" (439)
Gautas EDR: 77_78_TOPO.dwg

Dėl Klaipėdos valstybinio jūrų uosto krantinių Nr.77, 78
Nemuno g. 8, Klaipėdoje, kapitalinio remonto techninio
projekto (Nr.545-18-TP, *laida A*)

TRUMPA PROJEKTO APŽVALGA

1. Statytojas (užsakovas) – AB „Klaipėdos valstybinio jūrų uosto direkcija“.
2. Projektuotojas – UAB „Hidrosfera“.
Projekto vadovas – Rauf Zabolonkov (kvalif. atestatas Nr.8168).
3. Projekto rengimo dokumentai:
 - AB „Klaipėdos valstybinio jūrų uosto direkcija“ Infrastruktūros direktoriaus patvirtinta 2024-03-07 Projektavimo užduotis Nr.T-20;
 - AB „Smiltynės perkėla“ 2023-09-06 raštas Nr.G-3866 dėl pirsų krantinių Nr. 77, 78 ir Nr.154, 155 kapitalinio remonto;
 - VĮ „Klaipėdos valstybinio jūrų uosto direkcija“ Infrastruktūros direktoriaus patvirtinta 2017-11-17 Projektavimo užduotis Nr.T-122;
 - AB „Smiltynės perkėla“ 2018-03-29 raštas Nr.2R(1.12.)-210 dėl krantinių Nr. 77-78 kapitalinio remonto techninio projekto rengimo;
 - VĮ „Klaipėdos valstybinio jūrų uosto direkcija“ techninės tarybos 2018-05-29 posėdžio protokolas Nr.V4-21;
 - VĮ „Klaipėdos valstybinio jūrų uosto direkcija“ techninės tarybos 2018-09-20 posėdžio protokolas Nr.V4-31;
 - Priešgaisrinės apsaugos ir gelbėjimo departamento prie VRM 2018-06-13 raštas Nr.9.4-1415- (9.6E.) dėl pateikto techninio projekto;
 - Lietuvos kariuomenės 2018-06-19 raštas Nr.KVS-173 dėl bendraturčio sutikimo;
 - VĮ „Klaipėdos valstybinio jūrų uosto direkcija“ Infrastruktūros direktoriaus 2018-12-05 įsakymas Nr.V-282 dėl techninio projekto „Klaipėdos valstybinio jūrų uosto krantinių Nr.77, 78 Nemuno g. 8, Klaipėdoje, kapitalinis remontas“ patvirtinimo;
 - Valstybės įmonės Registrų centro nekilnojamojo turto registro duomenų bazės 2024-11-04 išrašas apie AB „Klaipėdos valstybinio jūrų uosto direkcija“ ir Lietuvos kariuomenės valstybinės žemės patikėjimo teise valdomas žemės sklypo su statiniais (kad. Nr.2101/0010:101, un. Nr.4400-
 - Valstybės įmonės Registrų centro nekilnojamojo turto registro centrinio duomenų banko 2018-12-21 išrašas apie VĮ „Klaipėdos valstybinio jūrų uosto direkcija“ turto patikėjimo teise valdomas susisiektimo komunikacijas - krantines Nr. 77 (unik. Nr.2100-1122-3011) ir Nr. 78 (unik. Nr.2100-1122-3033) Nemuno g.8, Klaipėda, kapitalinis remontas“ patvirtinimo;;
 - VĮ „Registrų centras“ Klaipėdos filialo 2018-12 parengta nekilnojamojo daikto kadastrinių matavimų byla;
 - AB „Klaipėdos valstybinio jūrų uosto direkcija“ techninės tarybos 2024-10-20 posėdžio protokolas Nr.V2-121;
 - MB „Vakarų inžineriniai sprendimai“ 2024-09 atliktas topografinis planas (TIIS1-20240904-056719).
4. Klaipėdos valstybinio jūrų uosto krantinių Nr. 77, 78, Nemuno g. 8, Klaipėda, kapitalinio remonto techninio projekto A laida paruošta dėl rampų keltų švartavimui konstrukcijos pokyčio, lyginant su rampų konstrukcijomis projekto 0 laidoje ir keltų švartavimo specifikos pasikeitimo. Dėl to keičiasi atmušų ir švartavimo stulpų išdėstymas, atmušų konstrukcija. Užsakovui iš naujo įvertinus konstrukcinius poreikius, keičiasi krantinių fasadų apdaila. Projekto 0 laidai buvo gautas statybą leidžiantis dokumentas Nr. LSKR-31-190128-00003.

Krantinės konstrukcija – inkaruotas bolverkas iš Larsen IV plieninio įlaido su gelžbetoniniu antstatu.

Parengta projekto A laida koreguoja anksčiau parengto techninio projekto (laida 0) sprendinius: Pakeičiamos fasadinės g/b plokštės, keičiamas fasadinės sienutės stiprinimo (užsandinimo) sprendinys, įrengiant cementgrunčio kolonas, patikslintos atmušimo įrenginių vietos pagal eksploatuojamus keltus, naujai įrengtas ir šiuo metu rengiamas rampas, įrengiami nauji švartavimo įrenginiai, pakeičiama pirsio danga.

UAB „Projektų ekspertizė“ atliko techninio projekto ekspertizę (2018-11-29 bendrosios ekspertizės aktas Nr.18/177-2) Dabar atlikta techninio projekto laidos A ekspertizė.

Ekspertizei pateiktos techninio projekto (Nr.545-18-TP, *laida A*) – Bendroji (BD-14), Konstrukcijų (SK-14), Elektrotechnikos (E-14), Pasirengimo statybai ir statybos darbų organizavimo (SO-14), Statybos skaičiuojamosios kainos nustatymo (KS-14) – dalys.

5. Specialiųjų ekspertizių aktai (projekto derinimai) :

- AB „Smiltynės perkėla“ (2018-11-06 raštas Nr.2R(1.12)-620);
- AB „Klaipėdos valstybinio jūrų uosto direkcija“ techninės tarybos 2024-10-20 posėdžio protokolas Nr.V2-121;

6. Bendrieji statinio techniniai ir statybos skaičiuojamosios kainos rodikliai:

I. SKLYPAS

1.1. sklypo plotas	1073,7495 ha
1.1.1. tvarkomos uosto sklypo dalies plotas	640 m ²

III. SUSISIEKIMO KOMUNIKACIJOS

3.1. VANDENS UOSTŲ STATINIAI

3.1.1. krantinė Nr.77 (unikalus Nr.2100-1122-3011):

- krantinės kadastrinis ilgis	64,11 m
- faktinis krantinės ilgis (po kapitalinio remonto)	63,04 m
- krantinės kadastrinis plotis	5,15 m
- faktinis krantinės plotis (po kapitalinio remonto)	5,35 m
- projektinė dugno altitudė:	
- 18,00 ilgio ruože (pirso šaknyje)	-5,84 m
- 46,11 ilgio ruože (likusioje dalyje)	-7,00 m

3.1.2. krantinė Nr.78 (unikalus Nr.2100-1122-3033):

- krantinės ilgis (kadastrinis)	64,23 m
- faktinis krantinės ilgis (po kapitalinio remonto)	63,23 m
- krantinės plotis (kadastrinis)	5,15 m
- faktinis krantinės plotis (po kapitalinio remonto)	5,35 m
- projektinė dugno altitudė:	
- 18,00 ilgio ruože (pirso šaknyje)	-5,84 m
- 46,11 ilgio ruože (likusioje dalyje)	-7,00 m

3.2. pasekmių klasė

Statybos skaičiuojamoji kaina (2024.10 kainomis)

- Iš jos - statybos montavimo darbai
- įrenginiai
- kitos išlaidos

Pagal objektines sąmatas:

- 105 KVJU krantinių Nr.77, 78 kapitalinis remontas
- iš jos, įrenginiai
- elektrotechninė dalis

Projektavimas ir inžinerinės paslaugos

Užsakovo rezervas

PROJEKTO ĮVERTINIMAS

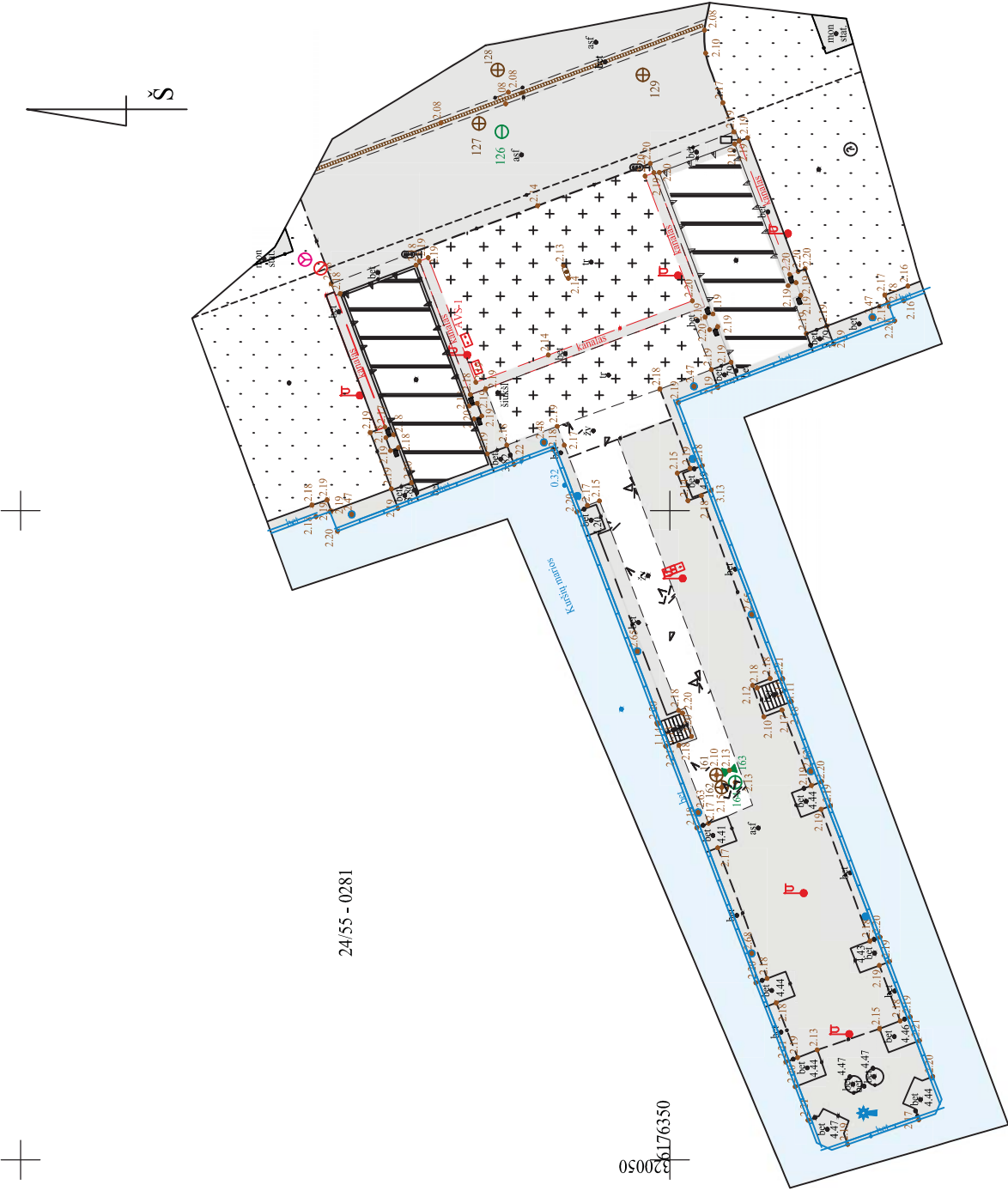
Klaipėdos valstybinio jūrų uosto krantinių Nr.77, 78 Nemuno g. 8, Klaipėdoje, kapitalinio remonto techninis projektas (Nr.545-18-TP, *laida A*) atitinka Reglamento (ES) Nr.305/2011 nustatytus esminius statinio reikalavimus, privalomųjų projekto rengimo dokumentų, kitų Lietuvos Respublikos įstatymų ir teisės aktų, normatyvinių statybos techninių dokumentų reikalavimus.

Techninį projektą (Nr.545-18-TP, *laida A*) galima tvirtinti.

Direktorius

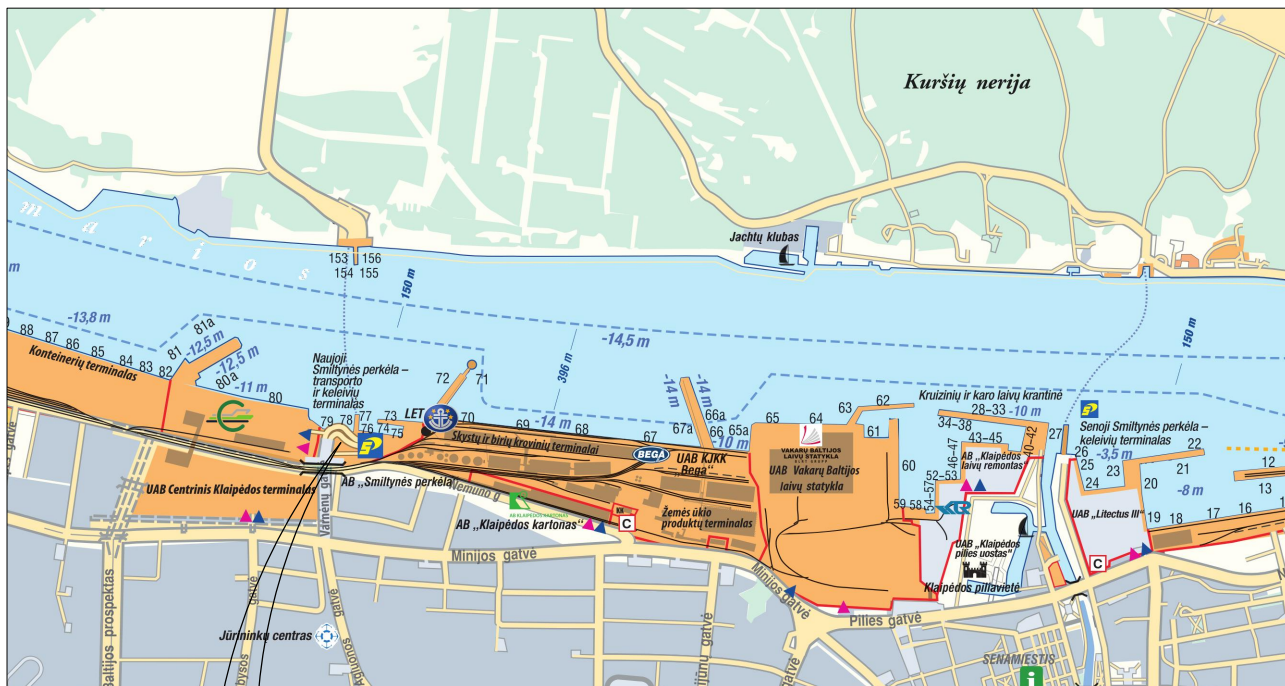
Vyriausiasis ekspertas –
statinio projekto ekspertizės vadovas

TOPOGRAFINIS PLANAS
M 1:500






Plano tipas:		Topografinis planas - pilno turinio			
Objekto adresas:		Klaipėda, Nemuno g. 8, 77-78 krantinės			
Aukščių sistema	Koordinatų sistema	Pagrindinis objektų tikslumas, cm			
LAS07(LIT15G)	LKS-94	Horizontalus:	10	Vertikalus:	10
MB "Vakarų inžineriniai sprendimai"					
Šilutės pl. 2-517 kab., Klaipėda, tel. Nr. +370-684-02411, el. paštas:geodezija@vakaruinzerija.lt					
Kv. paž. Nr. 1GKV-1293	Vardas, pavardė	Parašas		Data	
Direktorė				2024-09-04	
Geodezininkas				2024-09-04	
			Mastelis	Lapo Nr.	Lapų sk.
			1:500	1	1

Uosto planas (1:25 000)

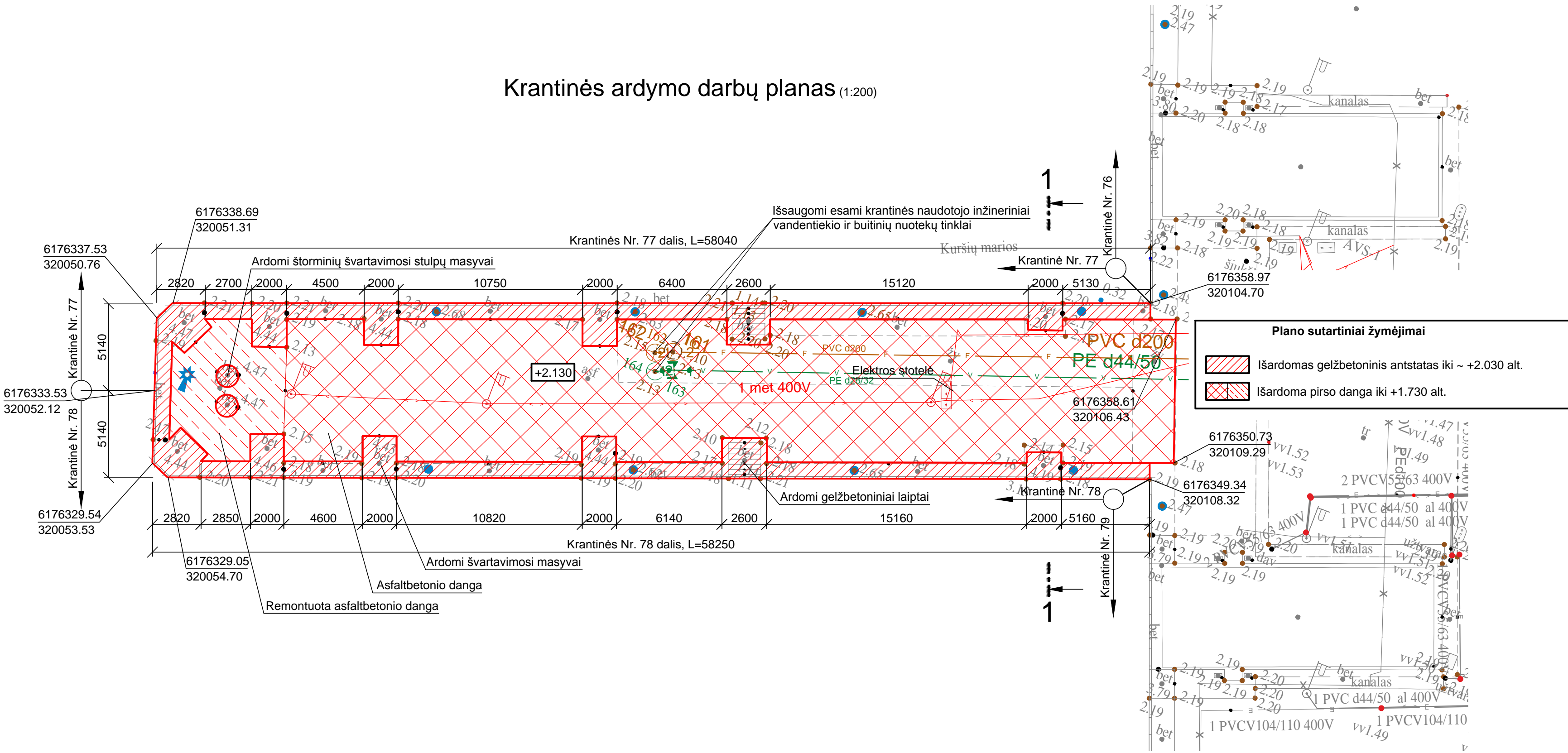


Krantinių planas (1:5 000)

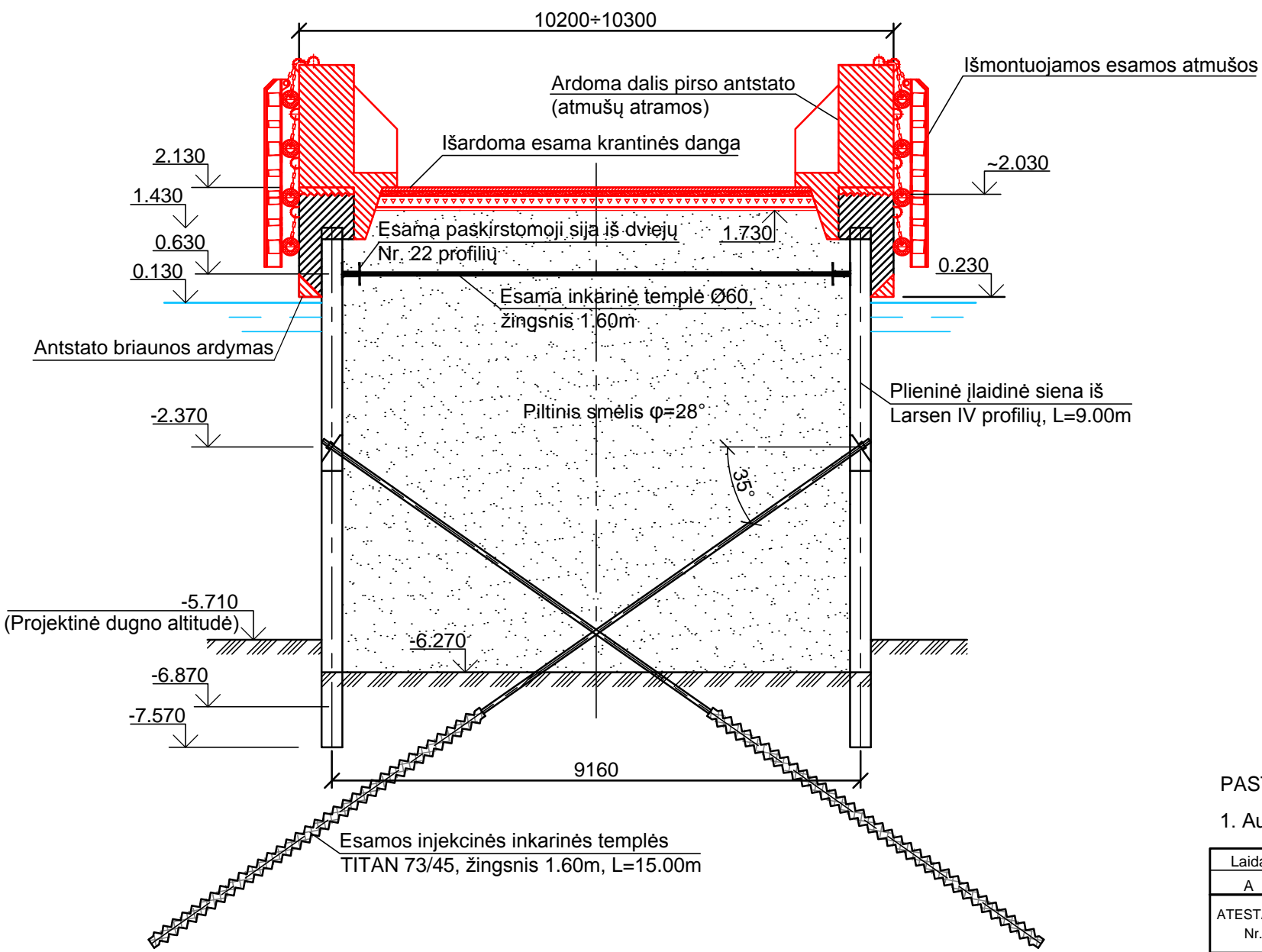


Laida	Data		Keitimų pavadinimas (priežastis)			
A	2024		Projektavimo užduotis 2024-03-07 Nr. T-20			
ATESTATO Nr.	<div><div><div>HIDRO</div><div>SFERA</div></div></div>				PROJEKTAS	
0385					Klaipėdos valstybinio jūrų uosto krantinių Nr. 77, 78, Nemuno g. 8, Klaipėda, kapitalinio remonto projektas. Techninis projektas	
8168	PV	R. Zabolonkov		2024	Krantinės 77, 78	
14695	PDV	R. Zabolonkov		2024		
	Inž. konst.	N. Mikaločius		2024	BRĖŽINYS	
ETAPAS	STATYTOJAS				Situacijos planas	
TP	AB KVJUD					
					LAPAS	
					A	
					LAPŲ	
					1	
					1	




Krantinės ardymo darbų planas (1:200)



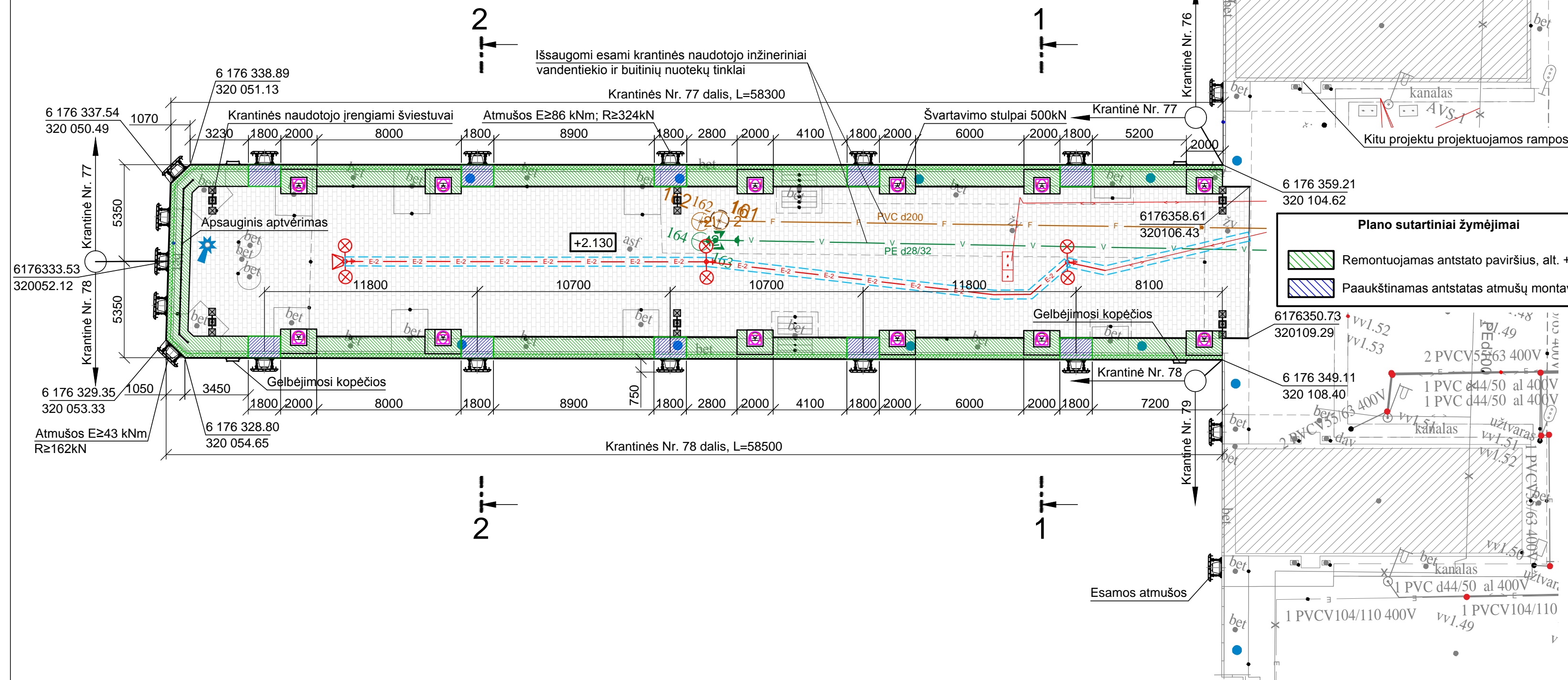
Ardymo darbų pjūvis 1 - 1 (1:100)
Ties atmušų masyvais



PASTABA:
1. Aukščių sistema - LAS 07

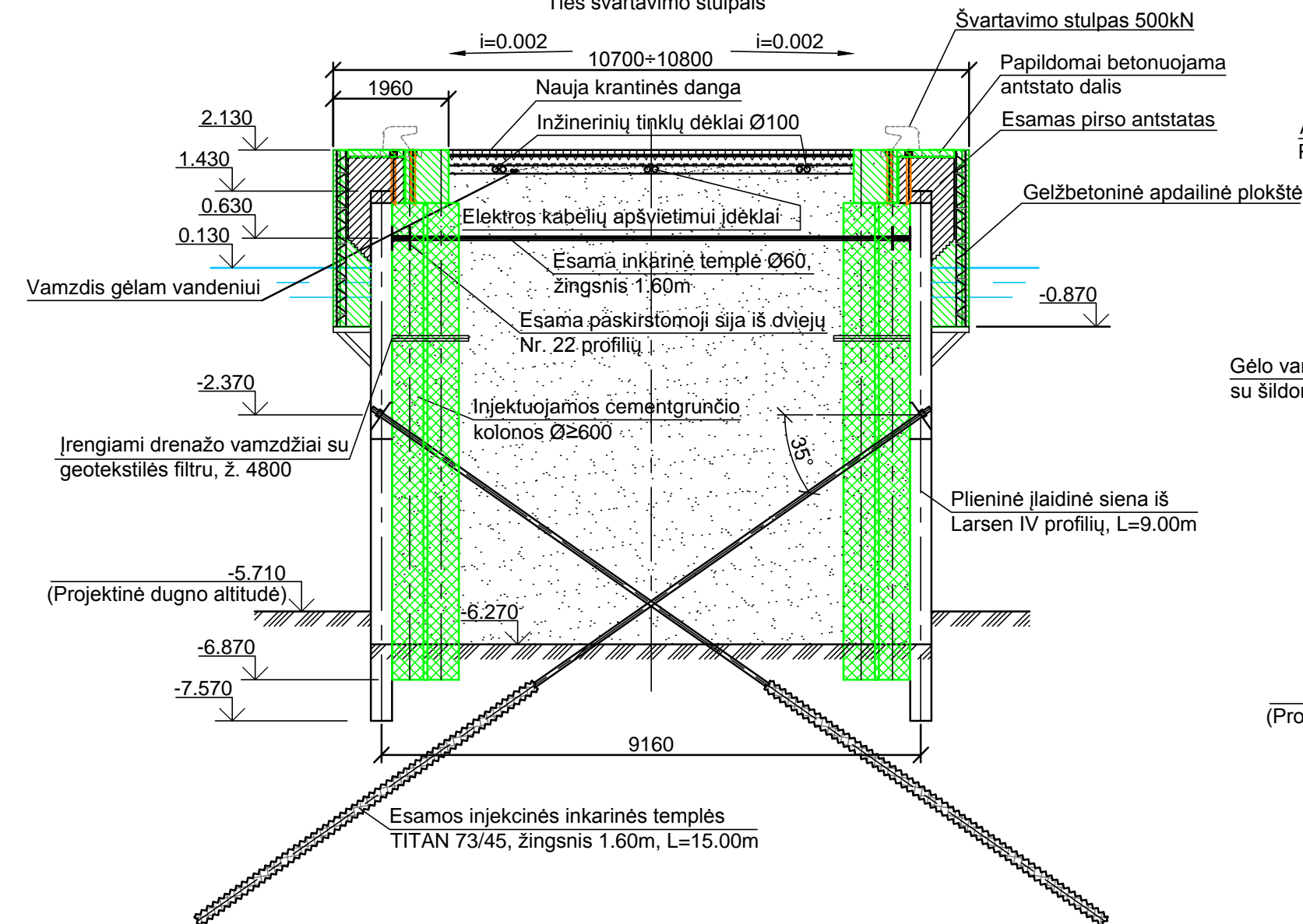
Laida	Data	Keitimų pavadinimas (priežastis)						
A	2024	Projektavimo užduotis 2024-03-07 Nr. T-20						
ATESTATO Nr.							PROJEKTAS Klaipėdos valstybinio jūrų uosto krantinių Nr. 77, 78, Nemuno g. 8, Klaipėda, kapitalinio remonto projektas. Techninis projektas	
0385								
8168	PV	R. Zabolonkov		2024	Krantinės 77, 78		STATINYS	
14695	PDV	R. Zabolonkov		2024				
	Inž. konst.	N. Mikaločius		2024	BREŽINYS			LAIDA A
ETAPAS	STATYTOJAS				545-18-TP-BD-14-2		LAPAS	LAPU
TP	AB KVJUD						1	1

Projektuojamos krantinės planas (1:200)



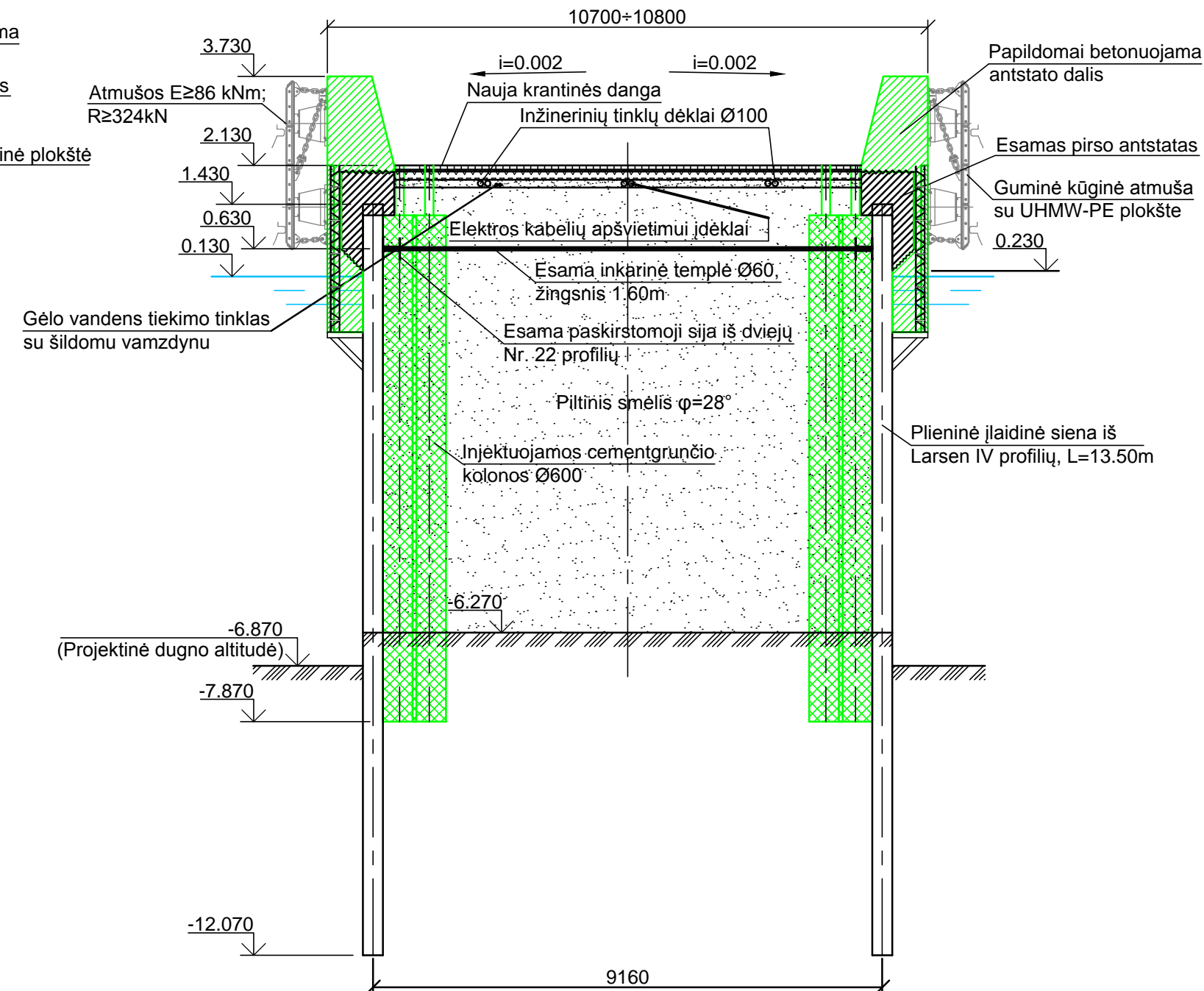
Pjūvis 1 - 1 (1:100)

Ties švartavimo stulpais

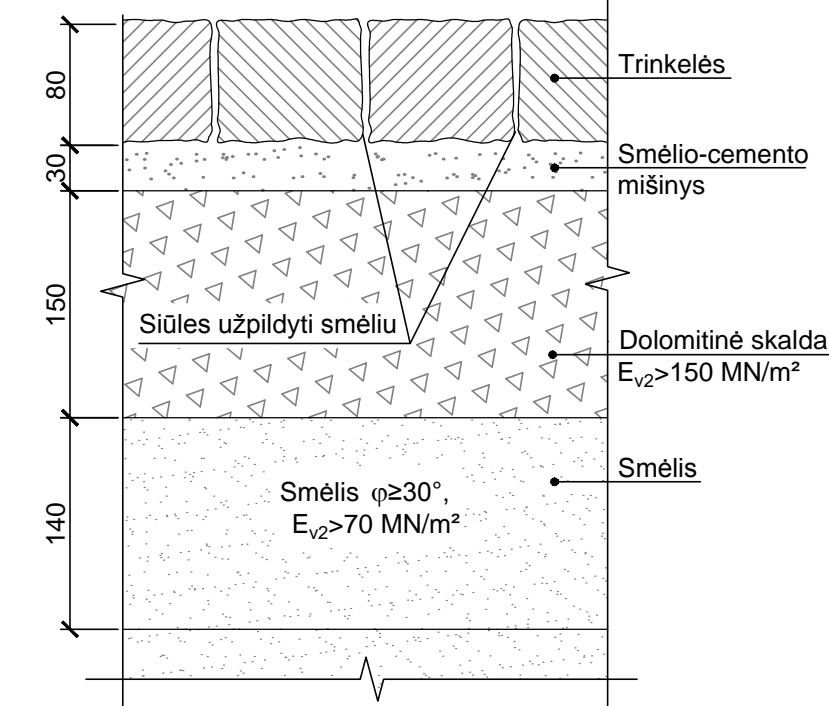


Pjūvis 2 - 2 (1:100)

Ties atmušu masyvais





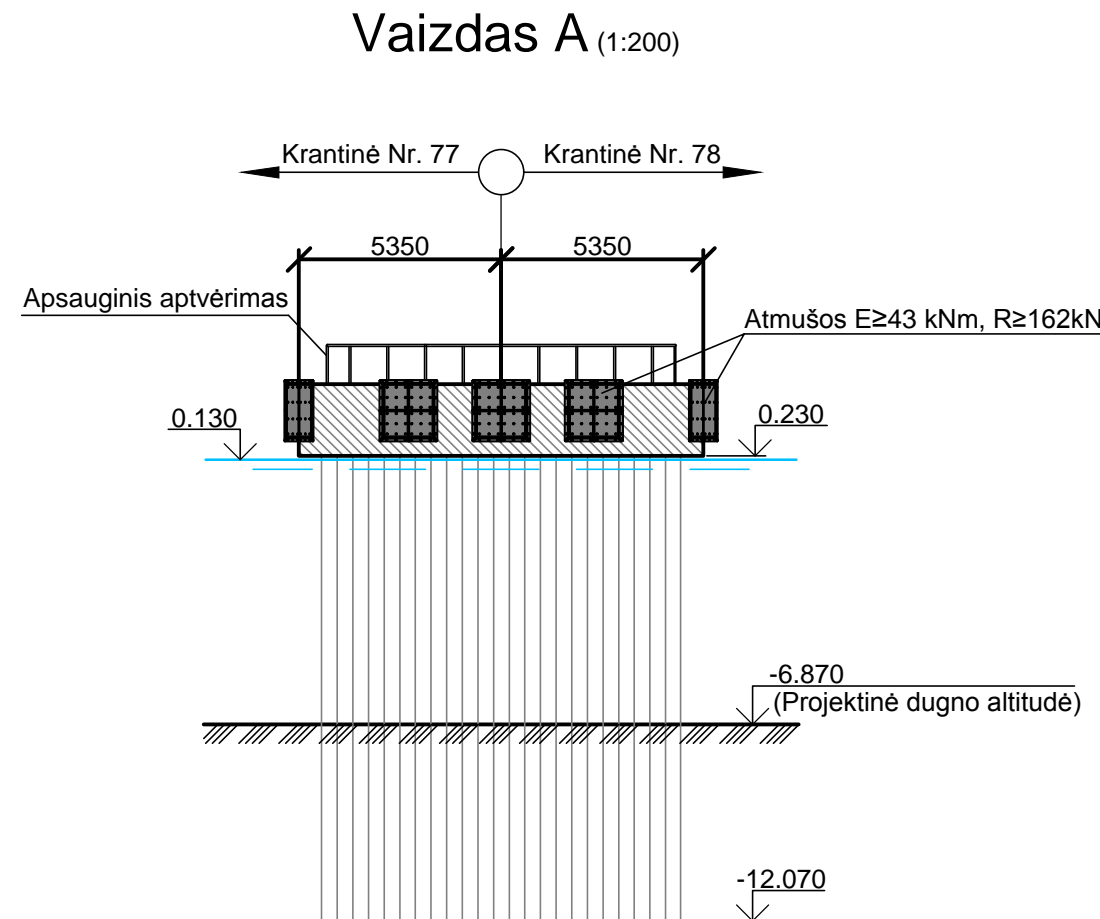
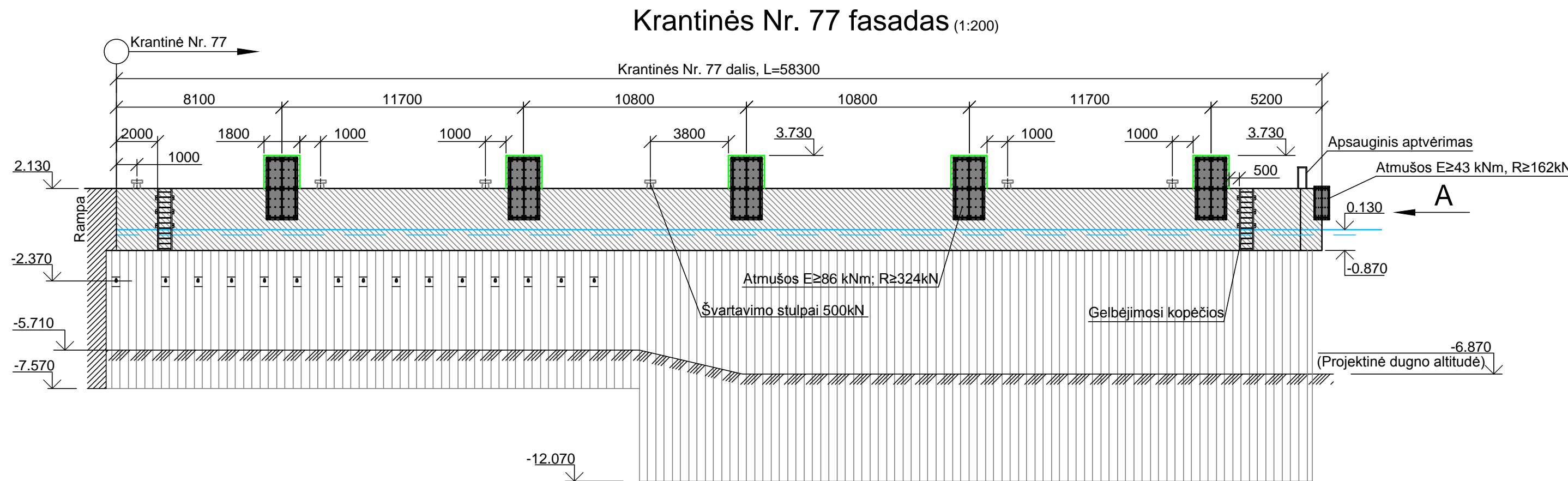
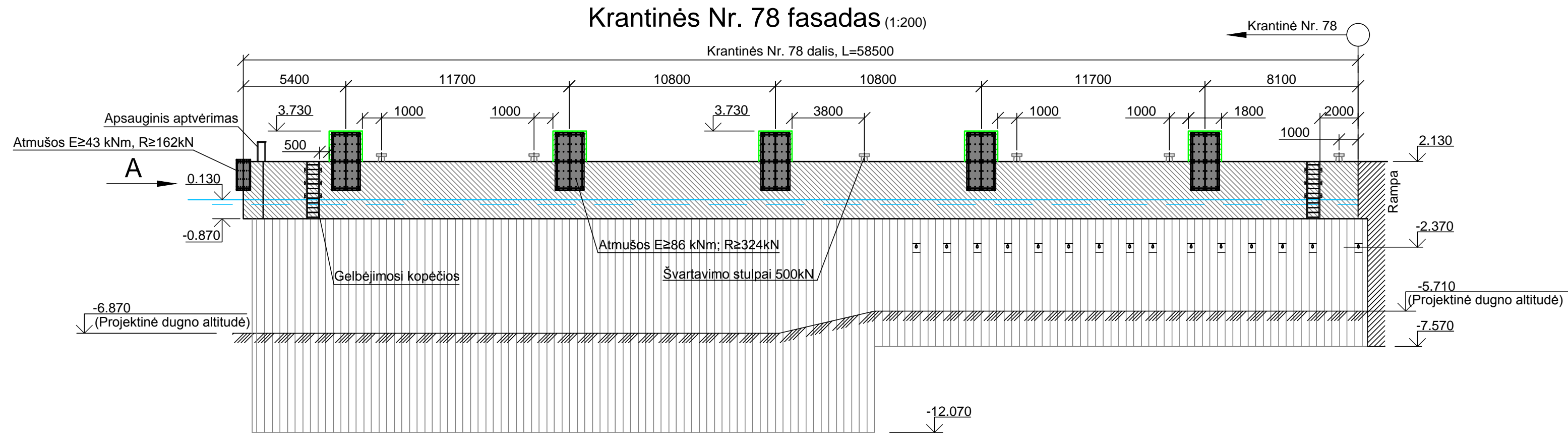
Trinkelų dangos struktūra (1:5)



PASTABA:



1. Aukščių sistema - LAS 07
2. Krantinių elektros ir apšvietimo tinklai įrengiami krantinių naudotojo lėšomis. Sprendinius žiūrėti projekto elektrotechnikos dalyje.

Laida	Keltimų pavadinimas (priežastis)						
A	2024	Projektavimo užduotis 2024-03-07 Nr. T-20					
ATESTATO Nr.	<div><div><div><div>HIDRO</div><div>UAB</div></div><div><div>SFERA</div><div>UAB</div></div></div></div>				PROJEKTAS Klaipėdos valstybinio jūrų uosto krantinių Nr. 77, 78, Nemuno g. 8, Klaipėda, kapitalinio remonto projektas. Techninis projektas		
					STATINYS Krantinės 77, 78		
8168	PV	R. Zabolonkov		2024	BREŽINYS Projektuojamų krantinių planas, pjūviai	LAIDA A	
14695	PDV	R. Zabolonkov		2024			
	Inž. konst.	N. Mikočiūsis		2024			
ETAPAS	STATYTOJAS						
TP	AB KVJUD				545-12-TP-BD-14-3	LAPAS 1	LAPŲ 1

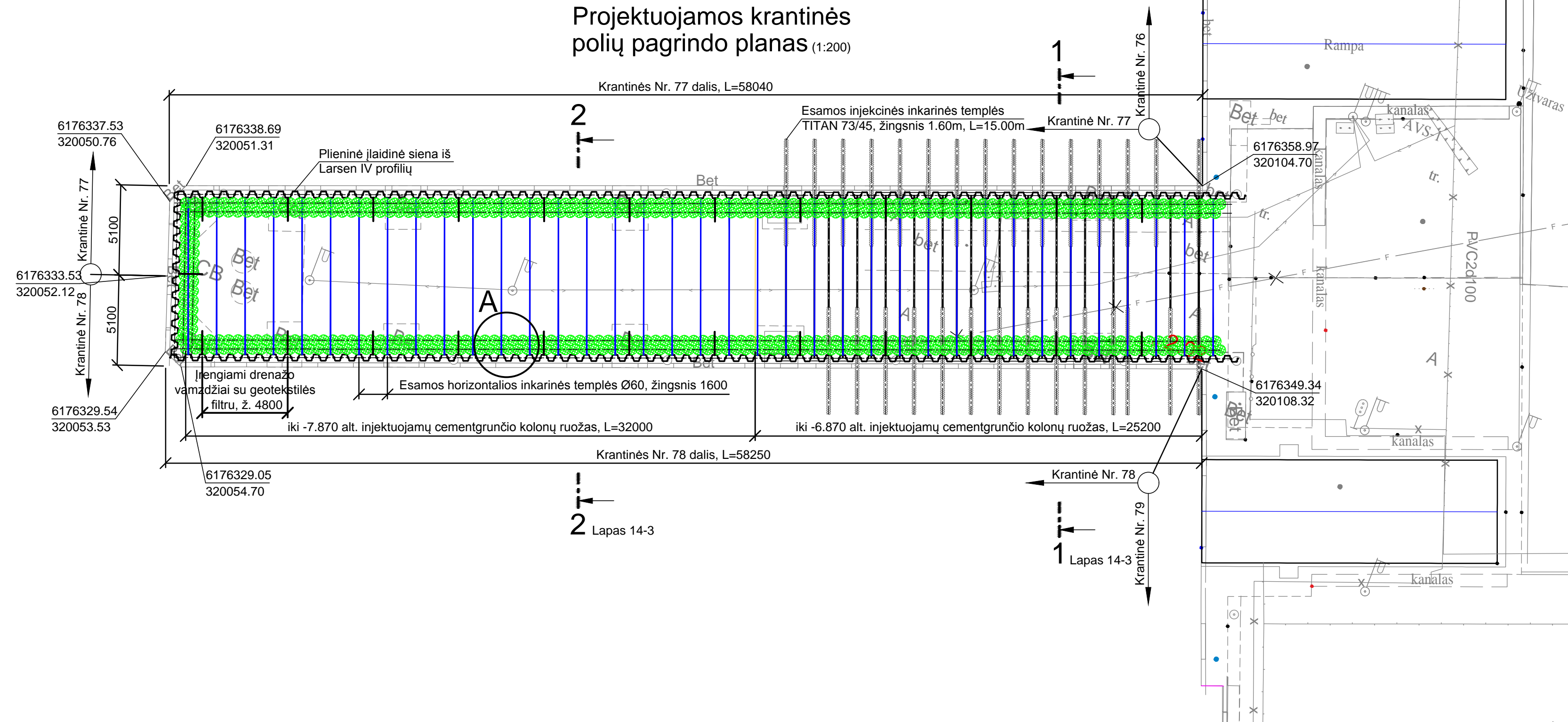


PASTABA:

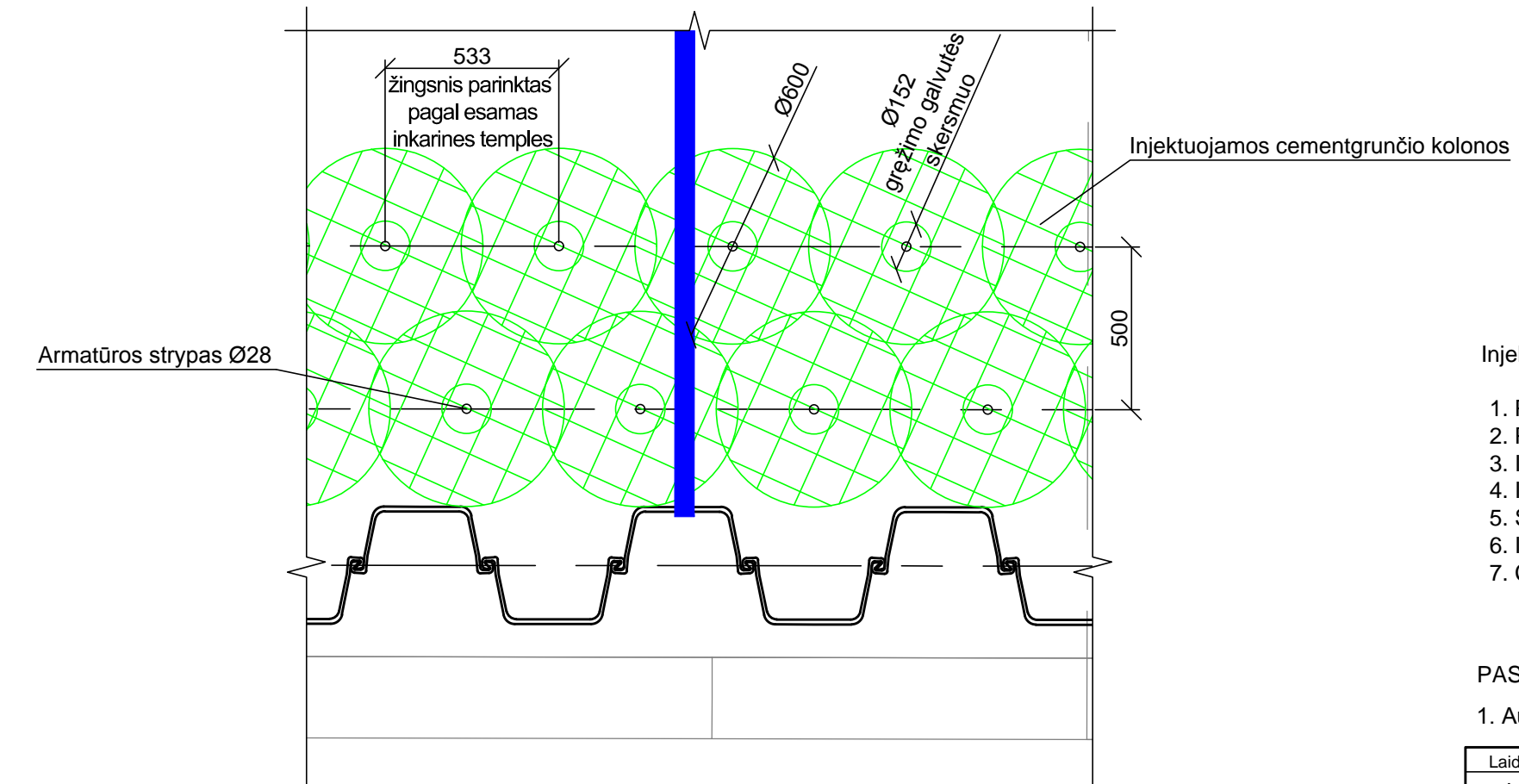
1. Aukščių sistema - LAS 07

Laida	Data		Keitimų pavadinimas (priežastis)	
A	2024		Projektavimo užduotis 2024-03-07 Nr. T-20	
ATESTATO Nr.	 HIDRO  SFERA		PROJEKTAS Klaipėdos valstybinio jūrų uosto krantinių Nr. 77, 78, Nemuno g. 8, Klaipėda, kapitalinio remonto projektas. Techninis projektas	
0385			STATINYS Krantinės 77, 78	
8168	PV	R. Zabolonkov	2024	BREŽINYS Fasadai LAIDA A
14695	PDV	R. Zabolonkov	2024	
	Inž. konst.	N. Mikaločius	2024	
ETAPAS	STATYTOJAS			
TP	AB KVJUD		545-18-TP-BD-14-4	LAPAS LAPŲ 1 1

Projektuojamos krantinės polių pagrindo planas (1:200)



Mazgas A (1:20)






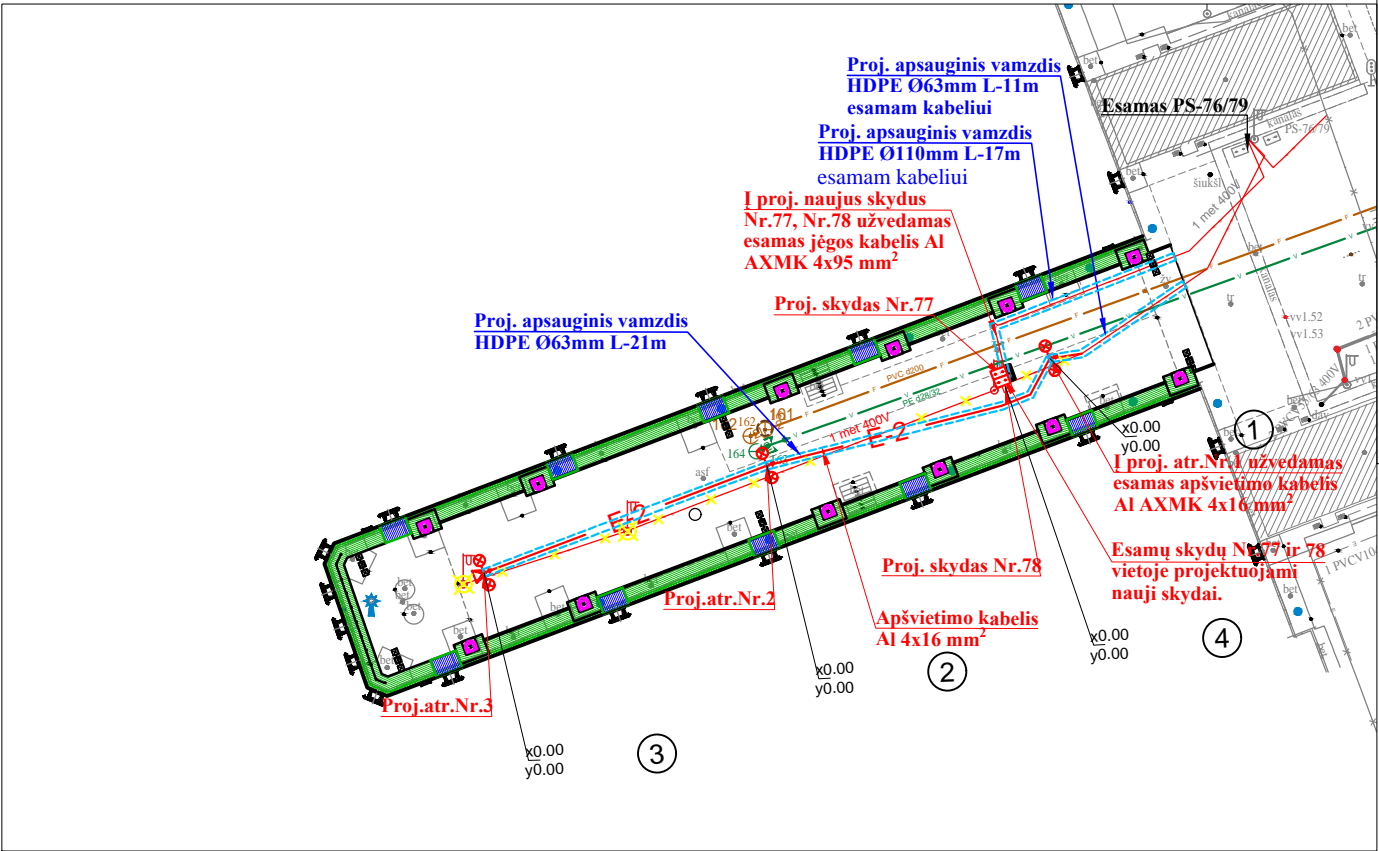
Injektavimo parametrai

1. Purkštukų skersmuo - 2,00 mm
2. Purkštukų kiekis - 2,00
3. Injektavimo trukmė - 140,00 sek/m
4. Injektavimo slėgis - 350,00 bar
5. Standard Penetration Testas - 10,00 MPa
6. Injektavimo gylis iki minus - 6,87/7,87 m
7. Cemento/Vandens santykis(K=C/V) - 0,70
8. Didžiausias polio skersmuo - 60,2 cm
9. Minimalus polio skersmuo - 55,8 cm
10. Cemento sąnaudos - 108 kg/polio metrui
11. Stiprumas gniuždant po 60 dienų $\pm 20\%$ - 12,22 MPa
12. Tarpumo modulis E - $\pm 30\%$
13. Debitas - q=82,40 ltr/min
14. Debitas - Q=192,27 ltr/m
15. Injektavimo trukmė - 5,60 sek/4cm
16. Stiprumas kerpat ir tiantipant - 0,98 MPa

PASTABA:

1. Aukščių sistema - LAS 07

Laida	Data	Keitimų pavadinimas (priežastis)				
A	2024	Projektavimo užduotis 2024-03-07 Nr. T-20				
ATESTATO Nr.	<div></div>	PROJEKTAS Klaipėdos valstybinio jūrų uosto krantinių Nr. 77, 78, Nemuno g. 8, Klaipėda, kapitalinio remonto projektas. Techninis projektas				
		STATINYS				
		Krantinės 77, 78				
		BRĖŽINYS				
		Polių pagrindo planas				
ETAPAS	STATYTOJAS			LAPAS	LAPŲ	
TP	AB KVJUD			545-18-TP-BD-14-5	1	1



- PASTABOS:
- Apšvietimo ir jėgos kabelis 0,4 kV klojamas visoje trasoje apsauginiame vamzdyje PE,HDPE Ø 50-110 mm atviru būdu ne mažesniame kaip 0,7m gilyje (nepažeidžiant esamų inžinerinių tinklų).
 - Horizontalusis atstumas tarp lygiagrečiai klojamų kabelių turi būti ne mažesnis kaip: 0,1m - tarp 6 -10 kV ir žemesnės įtampos kabelių, taip pat tarp jų ir kontrolinių kabelių.
 - Vieno kabelio apsauginės juostos plotis turi būti ne mažesnis kaip 100 mm, dviejų kabelių - 200 mm ir taip toliau. Naudojant apsaugines juostas, 0,3 m nuo žemės paviršiaus kiekvienam lygiagrečiai paklotam kabeliui tiesiama ne plonesnė kaip 0,5 mm storio signalinė juosta su užrašu „Dėmesio! Kabelis!“.
 - Po visų darbų numatomas gerbūvio sutvarkymas, tranšėjos sutankinimas, statybinių šiukšlių išvežimas.
 - Darbus vykdyti pagal galiojančius "EJBT" reikalavimus ir kitas taisykles.
 - Asmenys, vykdančys žemės kasimo darbus, radę techniniuose dokumentuose nepažymėtus, kabelius, vamzdžius ar kitus įrenginius turi nedelsdami nutraukti šiuos darbus, imtis jų išsaugojimo priemonių ir pranešti apie tai artimiausiai inžinerinius tinklus eksploatuojančiai įmonei.
 - Po darbų privaloma atlikti geodezinę išpildomąją nuotrauką.

SUTARTINIAI ŽYMENYS:

- E-2 — Projektuojamas apšvietimo kabelis
- Projektuojamas apsauginis vamzdis
- PS-77/79 Esamas skydas
- PS-77 Proj. paskirstymo jėgos skydas
- PS-78 Proj. paskirstymo jėgos skydas
- Proj. apšvietimo atrama h-6m (RAL9006),su dvišake gembe T formos (RAL 9006) ir dviem LED 149W šviestuvais (RAL 9006).
- Proj. prožektorius 120W (RAL 90006).
- Demontavimas
- Demontuojamas esamas apšvietimo kabelis

Laida	Data	Keitimų pavadinimas (priežastis)			
A	2024	Projektavimo užduotis 2024-03-07 Nr. T-20			
ATESTATO Nr.	0385				PROJEKTAS Klaipėdos valstybinio jūrų uosto krantinių Nr. 77, 78, Nemuno g. 8, Klaipėda, kapitalinio remonto projektas. Techninis projektas
8168	PV	R. Zabolonkov		2024	STATINYS Krantinės 77, 78
14695	PDV	R. Zabolonkov		2024	
	Inž. konst.	N. Mikaločius		2024	
					BRĖŽINYS Suvestinis inžinerinių tinklų planas
ETAPAS	STATYTOJAS				LAPAS
TP	AB KVJUD				LAPŲ
	545-18-TP-BD-14-6				1
					1